

Esitied. tsto 15/3.2.1982

II 15 16 Olhava, Hiidenkangas

Tarkastus Paula Purhonen 1980

II [15] Olhava kl., Hiidenkangas

2 kiviröykkiötä. II.

Tila RN:o 20:20

Peruskarttalehti 3512 05 (Kärppäsuo, painettu 1957), koordinaatit
1) $x = 6356$, $y = 3342$, $z = n. 42,5$, 2) $x = 6354$, $y = 3344$, $z = n. 42,5$

Kertomukseen liittyy kuvataulu (sivu 2), jossa on kuvat negatiiveista
53527-34, sekä ote peruskarttalehdestä 3512 05 1:10 000 (sivu 3),
ja negatiivit 53527-38.


Maanmittaushallituksen toimesta suoritettua uudistuskartoituksen yhteydessä merkitään peruskartoille myös maastossa näkyvissä olevien kiinteiden muinaisjäännösten sijainti. Iin Olhavan kylässä Hiidenkankaalla kartoituksen yhteydessä todetut röykkiöt tarkastin 2.9.1980 mukanaani maanmittausteknikko Juhani Lämsä Oulun kartastoyksiköstä.

Hiidenkangas on kaksiosainen kaako-luodesuuntainen kangas, joka sijaitsee Yli-Iin kirkolta n. 16 km luoteeseen ja Iin Maunulasta n. 1 km kaakkoon. Kivilatomuksia on sekä kankaan kaakkois- (II [16]) että luoteisosassa (II [15]). Hiidenkankaan luoteisosan korkein kohta on sen kaakkoisosassa, missä kiviröykkiöt sijaitsevat n. 50 m:n päässä toisistaan. Röykkiö 1 on matala, pyöreä ja kehämäinen, halkaisijaltaan n. 6 m ja korkeudeltaan n. 1/2 m. Röykkiö 2 sijaitsee siitä n. 50 m itään. Sen leveys on 4-5 m ja pituus n. 16 m. Muodoltaan se on pitkänomainen, suunnaltaan koillinen-lounas. Röykkiön muodostavat joko useat peräkkäiset kehäröykkiöt tai tällainen vaikutelma syntyy koska sitä on pengottu useasta kohdin. Molemmat röykkiöt sijaitsevat aivan kankaan reunassa, minkä jälkeen maasto alkaa jyrkästi laskea.

Helsinki 15.1.1982

Paula Purhonen
Paula Purhonen

11 Olhava Hiidenkangas



53527

53528



53529



53530

53531



53532

53533

53534

Yhdistelmä kuva 1 etelästä kuvattuna. Keskellä vas. kivikehä, lähimpänä kehä 1 etelästä kuvattuna. Oikealla kehä 2, etelästä kuvattuna. Alhaalla kehä 2 lännestä kuvattuna.



15

16

II [16] Olhava kl., Hiidenkangas (kaakkoinen)

Kivikehiä ja -röykkiöitä. II.

Tila RN:o 20:6

Peruskarttalehti 3512 05 (Kärppäsuo, painettu 1957), koordinaatit
 $x = 6330$, $y = 3386$, $z = n. 45$

Kertomukseen liittyy karttaluonnos (sivu 5), negatiivit 53535-38, sekä ote peruskarttalehdestä 3512 05 1 :10 000 (sivu 3).

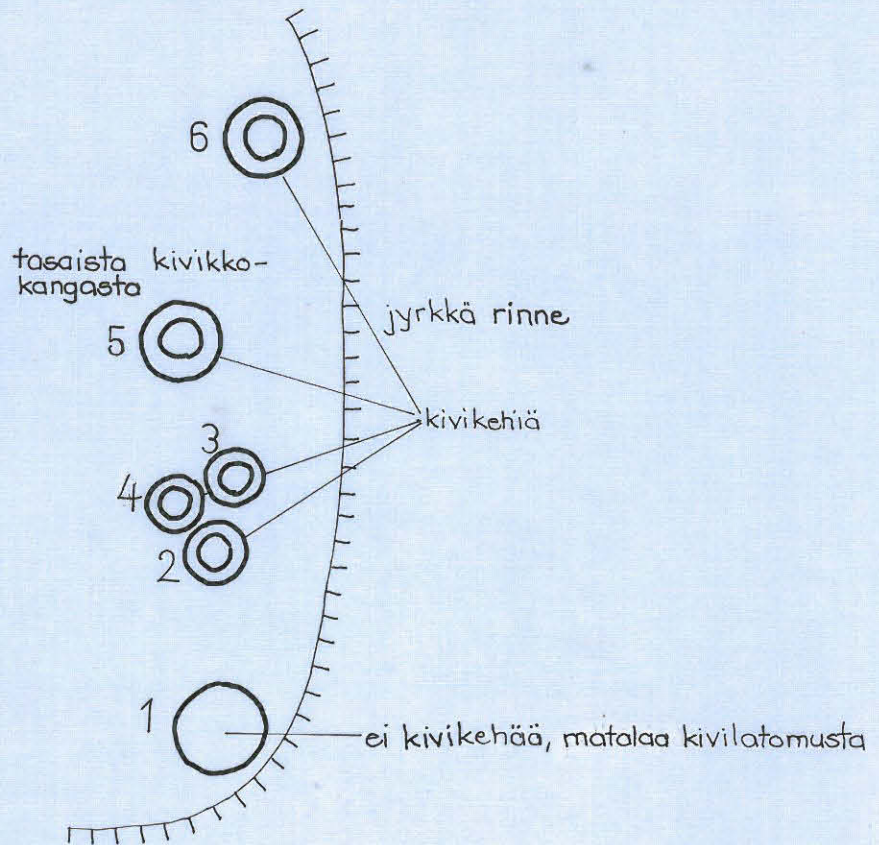
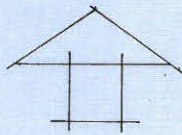
Maanmittaushallituksen toimesta suoritettua uudistuskartoituksen yhteydessä merkittiin kartoille myös maastossa näkyvissä olevien kiinteiden muinaisjäännösten sijainti. Iin Olhavan kylässä Hiidenkankaalla kartoituksen yhteydessä todetut kiviröykkiöt tarkastin 2.9.1980 mukanaani maanmittausteknikko Juhani Lämsä Oulun kartastoyksiköstä.

Hiidenkangas on kaksiosainen kaako-luodesuuntainen kangas, joka sijaitsee Yli-Iin kirkolta n. 16 km kaakkoon. Kivilatomuksia on sekä kankaan kaakkois- (II [16]) että sen luoteisosassa (II [15]). Kaakkoisen Hiidenkankaan korkeimmalla kohdalla kankaan koillisreunassa on kolme matalaa kivikehää. Kankaan laki on varpukasvillisuuden ja sammalen peitossa olevaa rakkaa, jossa kivet kuitenkin erottuvat selvästi. Kehät ovat kiinni toisissaan ja muodostavat matalat kuopanteet, joiden ympärillä halkaisijaltaan n. 4 m oleva kehä on vähän muuta maanpintaa korkeammalla (kehät 2-4). Näiden kaakkoispuolella on matala latomus 1, jossa ei ole varsinaista kehää, mutta kivet kuitenkin selvästi muodostavat pyöreähkön latomuksen. Erillään em. latomusten pohjoispuolella on ainakin kaksi kivikehää (5-6), mahdollisesti muitakin. Kivikehät ovat tyypillisiä Pohjois-Pohjanmaan kivirakoilla esiintyviä muinaisjäännöksiä, joiden ajoitus ja käyttötarkoitus ovat kuitenkin epäselviä.

Helsinki 14.1.1982


Paula Purhonen

11 16 Olhava Hiidenkangas (kaakkoinen)



mittakaava 1:500