

-7-

Grafskummet i Lillkyro socken,
förtecknade och kartlagda i juni 1896
Nummerade på kartorna

I Norra Kyro lfd

Saarpjäs by. På närmaste skogsområde,
1,5 à 2 km N. om byn, finnes följ. grafskummet:

- 46/ enligt uppgift på Mulla hons mark,
oberikt.
- 34/ på Minntä hons mark $11 \times 14,2$ m ned syn-
ken t. markens nivå
- 35/ på Mulla hons " $16,5 \times 16,5$ oberikt
höjd
- 33/ på Harra hons " 15×17 m höjden oberikt,
mycket grävd. I den hals hittats en meters-
lång staka, tygl + trekantig
- 32/ på Mulla hons mark 9×12 , ned synken
till den jämna markens nivå.
- 31/ på Mulla hons m. $17 \times 16 \times 1,45$ aförlämnat
vägen i SÖ. Öfver en långlämd äng emellan 31 och
32 har ledd en stig bildad af stora stenar och
träd, hvilka senare påträffats vid V. berggrifven.
Vid stigens anläggande måste ängen äro som lagad
under vatten, hvar för sig höjd öfver hafvet borde
uppmärkas.

På Palomäki inom äng belägen backe, dryga
3 km N om elfven, finnes ett grafkunnul

36) 13 x 15 m med trätthök ingrifning,
hvilken vägrisaren funnit ben; höjden
oberäknad.

Styrnäs by. Vid Nisneva, 3 km N om
byn finnes

44) på Hakkeri hrens mark 17,5 x 19,11
x 1,1.

På Palomäki eller Palomaa ms, 3 à 4 km
N om elfven:

45) på Huukki hrens mark 14 x 15,5 x 1,1
med ujänna yta

41) på Kaakkila hrens mark 11,5 x 12 utan höj.

40) " " " " " 10 x 10 " "

höjd.

37) på Kaakkila hms mark, $16 \times 18,5 \times 1,8$.

Gräsd på flera ställen; stora stenar.

37) på Eevilä hms mark, $12 \times 12,5 \times 0,7$.38) " " " " , 11×12 , obestämd höjd.

På Pahanmäki Örn Mäskereva:

42) på Kaakkila hms mark, $15 \times 17,5 \times 1,2$.43) " " " " , $11,5 \times 12$, obestämd

höjd

Vid Kaajanerva i Kyyriä by finnes
i synhåll från fästigen en grotta, som
kallas Kylmä Helvetti.

Ojammi by. På Pahanmäki, 3,5 km
från byn:

53) på Setula hms (nr 3) mark, obesökt.

Hälvänneran oja är en nästan uppr-
grundad vattenled, som utfaller i Oja-
niemi by midtemot Lillkyro kyrka, men
har tagit sin början vid Pankoola i
Pahojais by af Storkyro socken och bild-
dat en stor v, som är beströdd med
grafkummet.

Selkämäki by. Pää byns skogsområde

3 km OSO från byn:

46) Obestämd.

47) på kyrkoherdebollets Kalhuggna
skogskifte, Som byvägen, $14 \times 14 \times 0,9$ 48) på kyrkoherdebollets skogskifte,
Som byvägen, $11,5 \times 12,5 \times 1$.49) på kyrkoherdebollets skogskifte,
Som byvägen, $10 \times 12 \times 1,15$ med klippflik
midtsten.På samma skogsmark 3 km från
elfven:51) på Torikko herrns mark, Som by-
vägen, $7,5 \times 9 \times 0,8$, med vid utsigt öfver
inloppet från Ojanemi by till Halvännerna,
som sträcker sig emellan Lillkyro, Vöra
till Palhojais by elfven i Storkyro.50) på Torikko herrns mark Som byvä-
gen, $12 \times 12 \times 1,4$, med samma utsigt som 51).52) på Braatari herrns mark Som
vägen, $13 \times 14,5 \times 1$, delvis undergräfd
af sandtägt. hvar på länsonen blifvit

uppmärksamgjord. Med vid och skön utsigt öfver Hälvännerna.

Emellan 31) och 32) finnas vid vägen två mot hvarandra lutande klippor, hvilka sålunda bilda en uppat afsmalnande passage, först af en mans, sedan af en gosses höjd.

Perkiö by på de närmaste laskarna c. 1 km Ö om byn.

På Päikkömmäki V om Peltostemma:

136) på Kuovari hms mark, 20 x 21 med stor midtsten. Stenarna bortsläpade till kyrkobrons kistor af bl. a Vira och Ylistaro by i 100 tals lass från detta och andra rös sedan de bröckisterna voro afträdd.

135) på Vatta hms mark, 20 x 25. Stenarna liksom bortsläpade till kyrkobrons kistor.

133) på Vatta hms mark, 20 x 20 med midtsten. All mindre sten bortsläpad.

(133a) på Mairoo hms mark ungefär 70 m S om Hakala toorp, bestående af ett stenösa små stenar, ingen egentlig midtsten. öfver 20-22 st.

6 (133.6) På Pellonen hake, Laitinen hms mark ungefär 150m NW
om öppnande åker en orädd lag, liten på en vild åker
af åkrar.

134) på Vatta hms mark, 16 x 17 med
midtsten. Stenarna bortsläpade.

131) på Hakala hms mark, 10 x 11 med
midtsten. Lag och stenfattig.

137) på Laitinen hms mark, 20 x 30 med
väldig midtsten. Starkt plundrad på
sten till kyrkobron. Lätt att blotta.

132) på Hakala hms mark, 13 x 14 med
midtsten. Plundrad på sten.

På Sikamäki firmas följande kum=
mel:

139) på Ojanperä hms mark, 15 x 15 med
midtsten utan höjd

140) på Ojanperä hms mark, 20 x 20,
Fåga sten kvar. Senast har "Kallio Jaakko"
på vägen släpat sten från kumlet till sitt
fåhus.

141) på Ojanperä hms mark, 16 x 17
med midtsten. Nästan helt och hållet
plundrad på sin sten.

På Rirstinnäki äro följande kum=
mel kartlagda:

27.
150) på Ojanperä hmnns mark, 18x20 med
midtsten. Rundrad på flyttbar sten.

152) på Ojanperä hmnns mark, 22x23.
Rundrad på mindre sten. Blott på N
sidan finnas de tyngsta stenarna kvar.
På södra sidan reser sig öfver kummet en
höj af stenblandad sand med brändt
lager under torften. En likadan höj af
stenblandad sand finnes emellan kummen
151) och 152), är ingröft från sidan och
använd till tegelstageri, då kyrkan
byggdes.

157) på Ojanperä hmnns mark, 17x20.
Rundrad på sten och, likasom öfver
150), delvis undergräfd medels sandtagt,
hvarvid brända ben kommit i dagen.

På Likamäki kartlades följande kum-
mel:

145) på Hanteri hmnns mark, 10x10
utan midtsten. Rundrad på sten.

144) på Hanteri hmnns mark, 6x13
med midtsten. Rundrad på all mindre

Talomaalla täällä ortodoksisen kirkon
 kirkon Ojanperän maalla noin $\frac{1}{2}$ kilometri
 sten. Ojanperän talosta.

143) på Flanteri hms mark, 10×12 med
 midtsten. Hundrad på mindre sten.

142) på Ojanperä hms mark, 15×18 m.
 En torpare har använt mer än hälften
 af kumlet till stengårde.

141) på Flanteri hms mark, 20×20 med
 midtsten. Hundrad på mindre sten.

På Laskumäki inom Perkiön Isolu-
 ta:

148) på Ojanperä hms mark, 5×12
 med midtsten. Hundrad på sten.

147) på Ojanperä hms mark, 10×10
 med midtsten. Hundrad på sten.

146) på Ojanperä hms mark, 15×18
 med midtsten. Hundrad på sten.

På Kristimäki finnes:

138) på Laitinen hms mark, $19 \times 20 \times 1,05$
 med låg midtsten. Väcker utsigt öfver
 de odlade fälten i Lillkyro kyrka.

Kuiripetto by. På Kurkkumäki 2 km
 Ö om byn finnes följande 2 osäkra sten-

199.

Högar:

129) på Kuppari hms mark, 5×10 m.

Ovisst ursprung.

130) på Kuppari hms mark, 5×5 m.
med förlängning åt sidan. Trifvelaktigt
ursprung.

På samma Kurkkumäki finnes en
moränbildning, 35×40 , och på andra si-
dan af en dalsänkning på Halsila bys
mark en annan, 18×20 m, hvilka, likasom
en större moränbildning 65×25 m i Sa-
pinkorpi på Lankkola hms mark, 4 km S om
sjöven, i Saarensivu by af allmogens för-
vexlas med jättkast eller grafkummet.

II. Löder om Kyro elf.

Tapvila by säges hafva namn af Ta-
polius, som bott där vägen tager af från
allmänna landsvägen till Jussila hms.
På backstutningen Tom en vidsträckt
ängsblätt, 3 km S om byn finnes.

57) på Trontti hms mark, $10 \times 11,9$

med beständ höjd och vid utsigt öfver
ängen, en f. d. hafsvik.

I närheten på gränsen emellan Jus-
sila hem i Tapola och Pantamäki hem
i Savilakti by finnes (rojakulmassa) Raja-
kamäkkö, där emellan stenar ses spår af
en koning begravad i ofredstid.

5 kiln
pääjäl
1 kil. edensfång
Savilakti by
on 1 rönkistö

Fyndställe. Vid Tapola by finnes Ö
om Yttineva, $1\frac{1}{2}$ km S om elfven, ett lågt
berg, hvilket kallas Putomäki af puta, som
skall betyda pygräns. På c. 1847 ett ou-
mera slopadt torp anlades på rika Fin-
nilä hems mark i Putomäki, hittades
vid grundgräfringen för en riabyggnad
och ladugården enligt beskrifning, ett
ämbare fullt med ritnaglar vid en
sten, en sköldbuskla, ett spjut m. m.
Som c. 1870 hade fynd anträffats på
stället. Stället blef kartlagt och på
planritningen äro fynden betecknade
med x.

41.
v
Savilanti by. På Ålho delvis odlade
skogstrakt, 4 km VSV om byn funnos
på Housula^{la} hrens mark en med träd
öfverväst af grästen murad omfattning
till en jordstuga l. d. med spår af lö-
sa tegel. (Vallhöjden 0,65, djup 1,2 m)
samt följande grafkummel:

24) på ^{senare Housula (nytt)} Harnuksela hrens mark, 12
x 13 x 1,5 med ingräfd fördjupning.

25) på ^{af Soimio} bygränsen emellan Harnuksela
i Savilanti och Hakomäki i Keskilä
by. Måtten obestämda; kringgräfd och
delvis undergräfd vid sandtagt, hvar-
vid i juni 1896 hittades ett järnsvärd
och medtog till Statens Hist. Museum.
Ortens ^{Förste (senare lrd)} försman förvade vidtagna åtgärd
till kumlets skyddande.

26) på Housula hrens mark, 12,5 x 13 x 2,1 m.

27) på Soimi hrens mark, 12,5 x 13 x 1,6 m.

28) på kapellambulets mark, 13 x 14 x 2. Nå-
got gräfd.

49.
29) på kapellansbolets mark, 14 x 14 x 1,7.

Ringa spår af gräfnings.

30) på kapellansbolets mark, 14 x 14 x 1,4.

Något spår af gräfnings.

Fyndställe på Pautamäki hms mark,

Torpens väder
huden. Torpen
myggrän
a i Keteören torp på Haavistonmäki, 1/4 km
åt S från Pautamäki, därifrån bygränsen
emellan Tapvila och Savilakti går öfver
Haavisto. Torpets innehafvare fann de för-
sta fynden för c. 30 år sedan och har sedan
tid efter annan påträffat nya fynd vid
odlingsarbete på hvardera sidan om en
väg vid torpet. Sådana fynd hafva tillvä-
ratagits af S. Wilskman och J. P. Appelqvist,
senast 1896 ett spjut och en svärdspets.

Stället är kartlaggt och fynden betecknade
med x på planteringen.

Fyndställe, Tönkköpetto invid Kotsalon-
mäki torp under Pallila hemman. Stället
är kartlaggt och fynden betecknade med x.

Krekilä by. Linnarpetto kallas ett
område af naturliga ängar och upplandade.

öar och holmar 3 km S V om Årekilå by.

Det S V om Linnampetto belägna området, som liksom består af naturliga ängar och upplandade holmar kallas Hormisto.

På Linnampetto finnes följande grafkummet:

3) på Rabikka hms mark, $10 \times 10 \times 1,15$
 En betydlig utgräfd fördjupning växa björk och gran.

4) på Vähäkrekilå hms mark, $10 \times 11,5 \times 1,8$. I grafkummen 4), 5) och 6), hvilka äro belägna invid hvarandra högt på en udde med skön och vid utsigt öfver slätten åt Laihela, finnes uppkastade gröppter på midten.

5) på Vähäkrekilå hms mark, $11,3 \times 12 \times 1,2$ m.

6) på Vähäkrekilå hms mark, $12,15 \times 12,5 \times 1,25$ m.

7) på Vähäkrekilå hms mark, $10,1 \times 10,5 \times 1,1$ m.

8) på Vähäkrekilå hms mark, $13,5 \times 15$

14.
1,6. Något uppkastad på mitten.

9) på Rahikka hms mark, $14,05 \times 14,15 \times 2,05$ m. Uppkastad något på mitten vid letning efter råfön, hvarvid hittades kol och ben.

På Pahanmäki, en skogstrakt $2\frac{1}{2}$ km W om byn, finnes följande grafkummel nära hvarandra:

12) på Hakola hms mark, $15 \times 16 \times 1,8$ m. Låga fördjupningar på 3 ställen.

13) på Hakola hms mark, $14 \times 14 \times 1,7$ m.

14) " " " " " " , $11 \times 12 \times 1,8$ m.

15) på Pahanmäki hms mark, $11,5 \times 11,5 \times 1,5$ m.

✓
Kuuttila by. På Kullahammäki, som ligger 1 km från byn och elfven, finnes resterande grundvalar efter följande grafkummel, hvilekas stenar släpats till Kekilä bro, Piestisilta bro vid Kuuttila och till att binda den rasande åbranten emellan Kuuttila och Hiripetto. Emhvar tog sten, där han kunde fylla sitt lass.

Jankkala
~~Jankka~~

16) på Jankkala hms mark, 7 x 11 m.

17) " " " " 7 x 11 m.

18) " " och Rautita hms marker,
9 x 9 m.

Lappela

19) på Lappila hms mark 9 x 10 m. Ståges
varit hög och stenrik, men plundrats på
mycken sten.

På Heikinluhdammäki, 1 km från byn,
finnas följande på sin sten plundrade
grafkummet:

20) på ^{Jussila} Jusila hms mark, 10 x 11,5 m.

21) " " " " , 7 x 7 m.

22) " " " " , 9 x 9 m.

23) " " " " , 10 x 10,7 m.

Enellan de 2 sistberörande grundvattna
kanske ännu en.

På Linnampetto förut nämnda vingss-
mark, 3 km V om byn finnas på denna
sajs område:

1) på Martonen hms mark, 12 x 15 x
1,9. Har endast 2 mindre fördjupningar.

2) på Martonens hms mark, 10 x 11 x 1,1
med två ganska stora fördjupningar.

I Hietomäki sandtäkt på Linnar-
petto på Lillkyro sidan om sockengränsen
mot Laihela hade enligt Pohjalainen en
pik hittats och förts till Wasa (trol. museum).

V Tervajoki lög, där den från Tervaneva
(resp. Honkkurilampi) kommande vattenfattiga
Tervajoki, som genom den ännu vattenfat-
tigare Basakkaaja, en rest af gammal
farled, är förbunden med Laihela eller Tohy
ä, utfaller i Kyro elf. Byn är belägen
på den upplandade slätten (gårdal vid
Pulle hem), som nu genomskäres af
järnvägen, men som denna, 1 1/2 km W om
Tervajoki station, höjer sig vid Hittomäki
en för sina fabriks grafkummet berömd
ganska värdig skogsmark. Allmoges me-
nar att på Hittomäki fordom funnits en
stad. — Midtemot Hittomäki, höger om vä-
gen från Lillkyro till Laihela, skall finnas

4 Liene "Kylmä Helvetti" Kyyriän maalla

17.

21) en grotta, som tros vara den, som L. J. von =
talar i Fältskårens Berättelser. På Stitto =
snäki, 1 km fr. elfvon, äro följande grafkummel:

v. n. 55) på ^{Pamela} Pullu hms mark, 16 x 17 x 1 med
midtsten. Kumlets mindre stenar använda
till ett stengårde, som tangerar det åt SRO.

v. n. 56) på ^{Pamela} Pullu hms mark, 11,7 x 13 x 1. Något
plundrad på sten till stengårde.

- n. 57) på ^{Pamela} Pullu hms mark, 13 x 15 x 0,9 med
midtsten. Kumlets stenar förefalla ovanligt
stora, emedan de mindre blifvit använda
till närbelägna stengårdar.

v. n. 58) på Pullu hms mark, 17 x 19 x 1 med
stor midtsten. Sandtäckt på N V sidan
in på kumlet.

n. 59) på ^(Liljestråms) Pullu hms mark, 13 x 13,5 x 1. Gräfd
på midten.

n. 60) på ^{Kivöppi} Pullu hms mark, 10 x 10 x 1,05. Ser
oskadad ut.

n. 61) på ^{Kivöppi} Pullu hms mark, 12 x 13 x 1,9. Ser
oskadad ut.

^{Käijä}
N. 62) på ^{Käijä} Pullu hms mark, $12 \times 13 \times 2$. Per
oskadedad ut.

N. 63) på ^{Käijä} Pullu hms mark, $10 \times 12 \times 0,95$ med
midtsten. Stenfattig.

N. 64) på ^{Käijä} Pullu hms mark, $6 \times 7 \times 0,6$ med
midtsten. Egnats gräfring.

På Laukkomäki finns:

^(i ke nändes)
N. 65) på Pullu hms mark, $13,5 \times 13,5$ med
obestämd höjd. Låg, redsgräskov.

N. 66) på Pullu hms mark, $11,5 \times 13,5$ med
obestämd höjd. En på Ö sidan tangerande
grop 4×5 m i diameter, 1,05 m. djup.

N. 67) på Pullu ~~hms~~ hms mark, 8×9 med
obest. höjd,midtsten. Rumlet plundradt,
stenarna omkastade.

På Kärpimäki äro kartlagda:

-N. 68) på Raukko hms mark, $12 \times 16 \times 1,9$.
Något användt till ett stengårde på NO
sidan.

-N. 69) på Raukko (?) hms mark, 13×13
 $\times 1,9$. Något användt till ett stengårde

på Ösidan, men ej så tydligt.

70) på Raucko hms mark, 10x10x0,8.

Alla medfaren.

På Stittomäki finnes ytterligare:

71) på ^{Raukolan} Knöppi hms mark, 19x19x1,6.

Ovanligt stora stenar, de mindre trol. använda. Tynd på och vid en numera sprängd sten; gulbring 1869. M.P. 1110

72) på ^{Raukolan} Knöppi hms mark, 11,5x16x1,3. Ser uskadad ut.

På Karpinmäki finnes ytterligare.

73) på Knöppi hms mark inom vägggården 9x10 med obestämd höjd och midtsten. ^{som höj. lämning af järnkilad} (orde vara undersökt af H. Wegelius eller någon annan herreman. ^{Underfökt 1902.} Tynd.

74) på Knöppi hms mark, 8x9, utan höjd. Alla medfaren. Underfökt 1902.

På Uikomäki, som Stittomäki finnes:

75) på Pullu hms mark, 15x15x1 med midtsten. Spår af gräpning.

76) på Pullu(?) hms mark, 12,5x15

1,5 med midtsten, på tvärs S-V sida gräfts.

På Pajarperkiönmäki, NV om Stittomäki

finnas:

77) på ^{Mäskytän} Pullu hms mark, 4x5 utan höjd.

78) " " " " " , 5x6 på berg.

Nästan demolerad basen de flösta på don-
na backe.

79) på ^{Mäskytän} Pullu hms mark, 6x6. Nästan demolerad

80) " " " " , 6x7x0,7 m.

81) " " " " , 7x7,5 utan höjd.

82) " " " " , 7,5x10 m.

83) " " " " , 8x8 utan höjd.

84) " " " " , 4x4x0,5 m.

85) " " " " , 6x7 med obe-

stämd höjd.

86) på Pullu hms mark, 9x9. Gräfd.

87) " " " " , 7,5x7,5 utan
höjd, med midtsten. En grop invid i N och
S, 4,5 m lång, 2 m bred och 1 m djup.

88) på Pullu hms mark, 8x9 m. De-
molerad.

89) på Rullu hms mark $7,5 \times 10$ m. Gräfd
på mitten, trol. af herremän.

90) på Rullu hms mark, 6×6 m. Öfver-
vuxen.

91) på Rullu hms mark, 8×8 . Detta och
föreg. kummet 90) användas till stångsle.

92) på Rullu hms mark, 7×8 utan höjd,
nedsjunken.

På Hoysälänmäki, V om Hittomäki fin-
nas:

93) på Rullu hms mark, $10 \times 10 \times 1$ m.
med mittsten, ^{Raukkola} för ^{med mitten gräfd, dvs} oskadad ut.

94) på Rullu hms mark, $9 \times 11 \times 1,5$ m.
Gräfd.

95) på Rullu hms mark, $7 \times 7,5 \times 1,1$ m.
Öfvervuxen med gran. Rättid 1903.

96) på Rullu hms mark, $10 \times 10 \times 0,9$ m.
Något gräfd.

97) på Rullu hms mark, $6,5 \times 6,5$,
utan höjd, med mittsten. Gräfd.

98) på Rullu hms mark, $10 \times 11 \times 1$ m.
Gräfd.

99) på *Pullu* herrns mark, $9 \times 10 \times 1$ m.
Gräfd.

100) på *Pullu* herrns mark, $10 \times 10,5 \times 1,15$
m. Gräfd. ^{vid gränden till Förländers Toppinkämnat. Försäkrings}
^{deras västside.}

101) på *Pullu* herrns mark, $8 \times 10 \times 0,8$ m.
Gräfd. ^{Stensände invid}

102) på *Pullu* herrns mark, $8 \times 8 \times 1,1$ m. Gräfd. ^{i hvilken varit begravd}

103) " ^{Stensände nära till stensände} " " " $10 \times 10 \times 1$ m. Gräfd.

104) " " " " $14,5 \times 14,5 \times 1,9$ m.

Undersökt af *Aspelin* 1869.

På *Kittomäki* finnas ytterligare:

105) på *Pullu* herrns mark, 8×10 , utan
höjd, med ^{Gamla} midtsten. Gräfd.

106) på *Pullu* herrns mark, 10×10 , utan
höjd, med ^{Sten} midtsten. Gräfd. ^{Et annat begravd?}

107) på *Pullu* herrns mark, 15×15 , utan
höjd. Gräfd. ^{Panula} ^{Med 400 ö drupa grop: midtsten bortspringd} ^{Et annat minne} ^{se} ^{vara nära till}

108) på *Konöppi* herrns mark, 14×14 , utan
höjd, med midtsten. Gräfd.

109) på *Pullu* herrns mark, 15×15 , utan
höjd, med midtsten. Gräfd. ^{Rönöppilä}

† *borrhål* synes i *botnen*.

På Pettostenmäki finnas följande grafkummel:

v. N. 110) på Korvöppi herrns mark, 13 x 13 x 1,7 m.
Gräfd. Med låg mitsten.

v. 111) på Korvöppi herrns mark, 10 x 11 x 1,3 m.
Gräfd. Med mitsten.

v. N. 112) på Korvöppi herrns mark, 11 x 12 x 1,4 m.
Gräfd på NO och SW sidan om mitsten.

v. N. 113) på Korvöppi herrns mark, 11 x 11 x 1,3 m.
Gräfd.

v. N. 114) på Korvöppi herrns mark, 9 x 9 x 1,4 m.
Gräfd. Vid utsigt.

v. N. 115) på ^{gräfd mellan} Korvöppi ^{och Rulle (närdesman)} herrns mark, 11 x 11,5 x 1,7 m.
Gräfd.

v. N. 116) på ^{Rulle} Korvöppi herrns mark, 9 x 9 x 1 m.,
undersökt af Huskman 1894. Kat. 2996:98-124.

v. N. 117) på ^{Rulle} Korvöppi ^{herra} herrns mark, 13 x 14 x 1,3.
Ser ostadad ut, ^{herra} det värf på mitstens NO sida.

På Kappelamäki äro följande grafkummel kartlagda:

v. N. 118) på ^{Rande} Rulle herrns mark, 11,5 x 11,5

24.
x/05. Ser ^{Åa} skadad ut. ² Litet spölsat på sten.

N. 119) på ^{Panula} Pullu hms mark, 8 x 8 x 1,05 m.

Ser skadad ut. ² Litet spölsat på sten.

N. 120) på ^{Panula} Pullu hms mark, 10 x 12 x 1,9 m.

Överhöjd af mossor. ⁵⁰ ^{mycket 50 cm} ^{gräfd} ^{med} ^{midtsten}

På Kellomäki följande grafkummel.

N. 121) på ^{Panula} Laamäski hms mark, 10 x 10 x 0,8

med ^{midtsten}. Mycket gräfd.

N. 122) på ^{Panula} Laamäski hms mark, 11 x 11,5 x 0,7

med ^{midtsten}. Mycket gräfd.

N. 123) på ^{Panula} Laamäski hms mark, 5 x 5,5 x 0,8

m. med ^{midtsten}. Mycket gräfd.

N. 124) på ^{Panula} Laamäski hms mark, 6 x 12 x 0,5

m. med ^{midtsten}. Nyligen något gräfd.

På Laukkamäki, Lom Hittomäki, Fin-

nas ytterligare:

N. 125) på Pullu hms mark, 5 x 5 x 0,9 m

Överhöjd af jord och sand, så att mat-
ten osäkra. ^{ett} ^{annat} ^{(se} ^{annat)}.

N. 126) på Pullu hms mark, 6,5 x 9 x 0,6

m. Torfbetäckt. ~~Invärd till annat uttryck~~

90.

X. 127) på Bulla hems mark, $10,5 \times 12 \times 1$ m.

Per skadad ut. ~~En del av de~~ ^{en del av de} ~~östra sidan~~.

På Skittomäki finnes ytterligare:

X. 128) på ^{Fugelväse område} Bulla hems mark, $13 \times 13 \times 0,9$ m.

Skadad genom sandstång. Kivihalla värdely.

129/och 130) finnes på Thomas Tapias kas-
mark af Håripeths by- ~~en del av~~ ^{vid} Karjanmaa-kur-
ku-äng (hörsale under Päspe ~~mark~~). Se kanten
nr. XV.

153 ~~nr. 72 och 74~~ söder på Bulla mark nr 127
nr 72 och 74.

X. 154. På nämnden Bullas mark, i SO fr. 127 i Samora
Kors- och åker inhägnad, Kallas Petosin värdely 1 som
är förtjättning af Lankkumäki (med ~~en del~~ ^{en del} Gardet
af nr 125 / dock ick. det på mark). Stoket 9×8 m.
med gräns på östra ytan af en hög, hörd till i västra
kanten.

X. 155. Vidlyftigt söre med mittpen i samma hagsinnehägnad / nämnde-
nen Bullas mark / som nr 125-127 och 154. På kanten
hög öfverhuden, kvarts dimensionerna afåkra. Nöjst gräns
S och SO om mittpen.

X. 156. Stråk i Ykoren O om Beldafert höge ett röse,

26. 15 X 15 met. met. vintin vinttinen. Käyri prof. H.

860. (Pääkötien talon takana (Toukokuun Vanha Kytä)
Palomäellä, Kunnan Kevyämöksen päänä eteläpuolella
Rutasta, on ainakin pari vuorokautta, kookolla
vuoletta.)

(Lämmägen talon maalla Saviniemen maalla
Isokyrön rajalla, 1/2 v. vintin Aittomäen,
on ainakin yksi hyönteisistä, kookolla.)

V. 283/K VAHAKYRO. SAARENPAAN KILTA, ORPO 63°51'-2"55" P. 7.7.57 10.20 ES/4000 LAHJO



duul.

duul.

Ilmavoimien ilmavalokuva Neg. N^o *V/287/K*

(Julkaistaessa mainittava)

Luovutettu

11. 10 19 *38*

(Pvm.)

Keinaistieteellinen Toimikunta, Esikist. os.

(Kenelle)

tieteellinen

(Sallittu tarkoitus)

Tämä on luovuttaminen, muu julkaiseminen ja jäljentäminen kielletty.

Copyright Ilmavoimat

V/268/K VÄHÄKYRÖ, SAAHENPÄÄ 63°51'-2°55'

75,6.37/10.30

125/1000 NORDGREN



1



dubl.

dubl.

Ilmavoimien ilmapalokuva Neg. N^o V/268/K.
(Julkaistaessa mainittava)

Luovutettu 11.10. 1938
(Pys.)

Muinaistieteellinen Toimikunta, Esihist.os.
tieteellinen

(Sääntö tarkoitus)

Toiselle luovuttaminen, muu julkaiseminen ja jäljentäminen kielletty.
Copyright Ilmavoimat

V/238/K VAHÄK YRÖ, HIIRIKOSKI, PÄÄKKÖMÄKI 63°05'N-2°50'W 13.5.37/15,35 25/1500 TUOMISALO

3



Ilmavot. n. Ilmavotokuva Neg. N^o V/238/R
(julkaisiassa mainittava)
 Luovutettu 5. 2^{si} 19 38
(Pvm.)
 Muinaistieteellinen Toimikunta, Esihist.
(Käsitte)
 tieteellinen
(Sallittu tarkoitus)

X Kirj. Vasten Ojanen

X Kalella lauvon
 Ojanen

1340



P/751K VÄHKKYRÖ, SAVILAHTI KOLTSANMAKI 63°05'1-2°50' 13,5.37/15,50 25/1000 TUOMISALO



13

P/75/K.

Ilmavoimien ilmapalokuva Neg. N

(Julkaistaessa mainittava)

Luovutettu

5. 2 19 38

(Pvm.)

Muinaistieteellinen Toimikunta, Esihist. os.

(Kenelle)

tieteellinen

(Sallittu tarkoitus)

Mallittu.

15



Katjalomäki ym.

16


V/239/K VÄHÄKYRÖ, SAVILAHTI, KOLTSANMÄKI 63°05'N-2°50' 13.5.37/15,50 25/1500 TUOMISALO



~~10~~ 11,5

17

1/275/K VAHA KYRO, SAVILAHTI 63°51' - 2°50' 15.6.37/10,00 25/1000 NORDGREN ↗



25

25

21

~~425~~ mm 11,5 cm. | 27

- ulrikivi
- 1 Housulammaki
 - 2 Kaavontoukka

4570

endel af GRÄGGILÄ bys ägor
 i
 LILLKYRO socken.

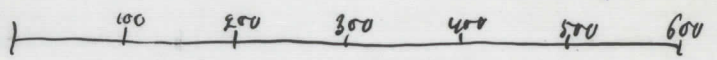
N:1

N:19

N:29

N:1

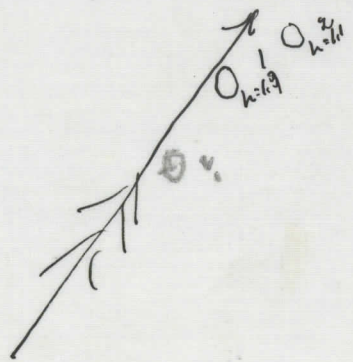
N:1 Iso Graggilä hä
 N:4 Vätra " "
 " 9 Rahikka " "



9h=201
 8h=16
 7h=11
 4h=5
 5h=12
 6h=105



Kruuttila



by
 ägor
 hä
 emot


Stift af J. R. Apelin
 och för beaktning raze
 som 1906 undersöktes
 af A. Holmman.

en del af Gräggilä bys ägor
i Lillkyrö förs

Savilaks

by

ägor



Hakola
hns

Hakomäki hns

Alho

Hakola hns

Hakomäki hns

Karhu
neva

1398 3402 340 342 344

○ 15, h = 16,5

○ 14, h = 18

Hakola hns

Pur Rato

○ 13, h = 17
○ 12, h = 18

Pahamäki

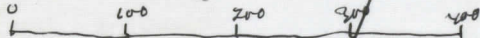
Anttila hns

Loukkola
hns

Väppälä hns

Le
Kaukkakivi

Almar


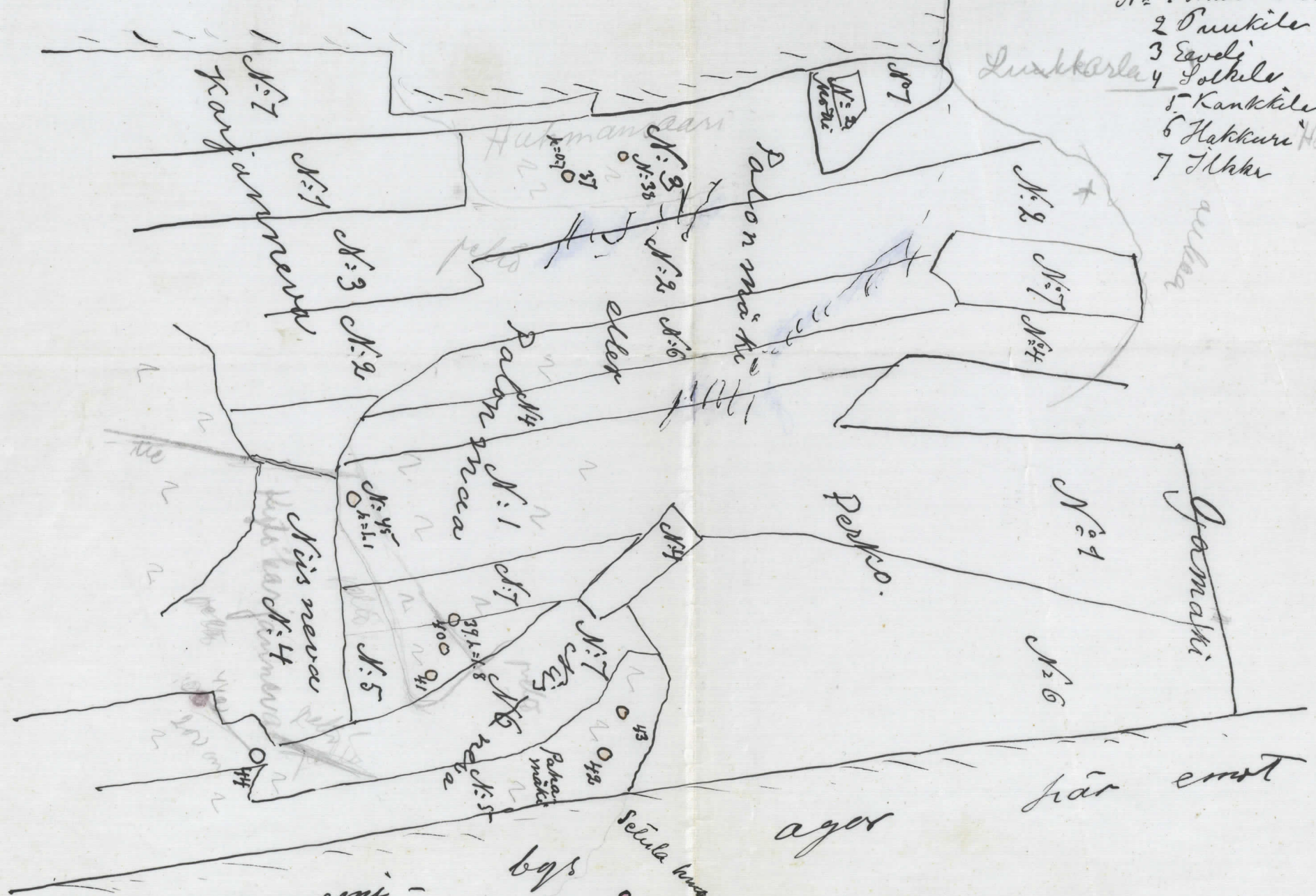


En del af Kyyrin bys ägor
Lukkarö socken.

3

Saa - ten - jäa bys ägor här emot

- Munkki
- N: 1 Munkki län
 - 2 Munkkilä
 - 3 Savolä
 - 4 Lukkarö
 - 5 Kankkälä
 - 6 Hakkarä Hakkarä
 - 7 Jäkkä




en del af
Kuuttiila bys ägor

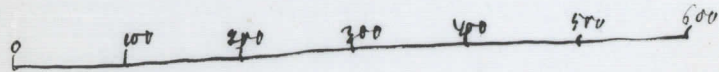
Lillkyrö församling

Greggila

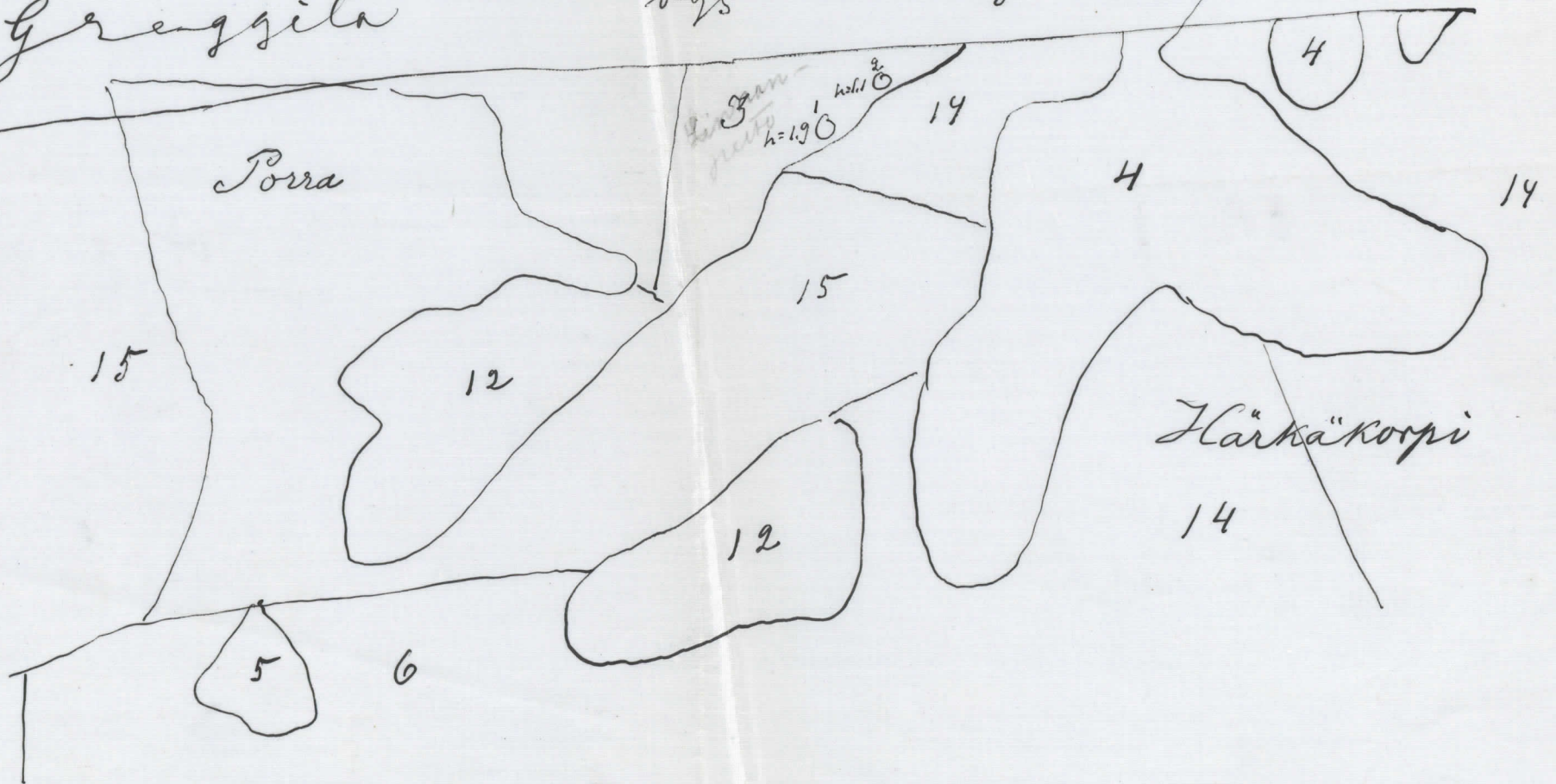
Nära till
~~Loibila församling~~
gröns
Soldatens äng



- N^o 3 Martonen wa
- 4 Pukkila "
- 5 Karhula "
- 6 Rahikka "
- 12 Mahtanen "
- 1

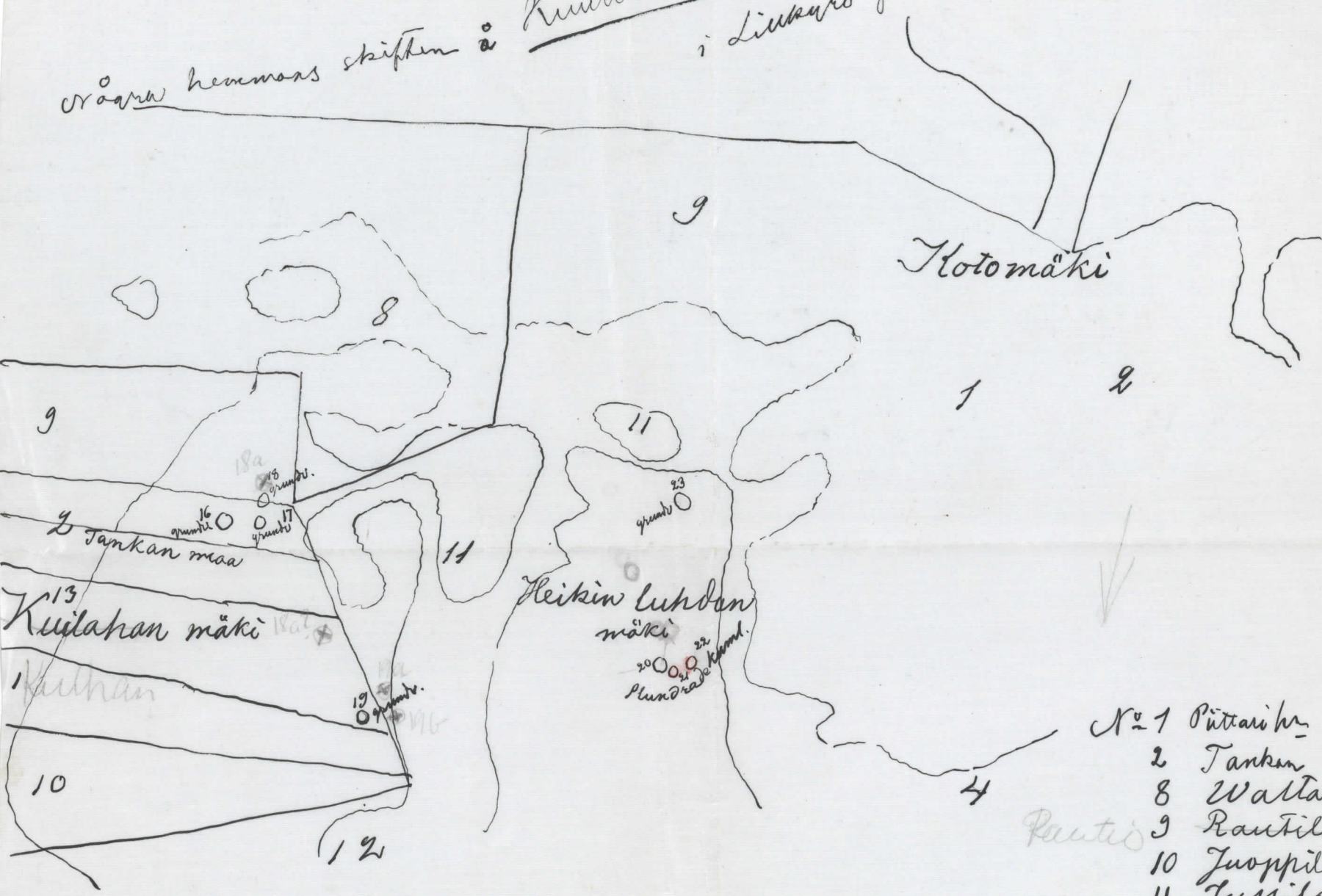


bys Skog och Utmarks



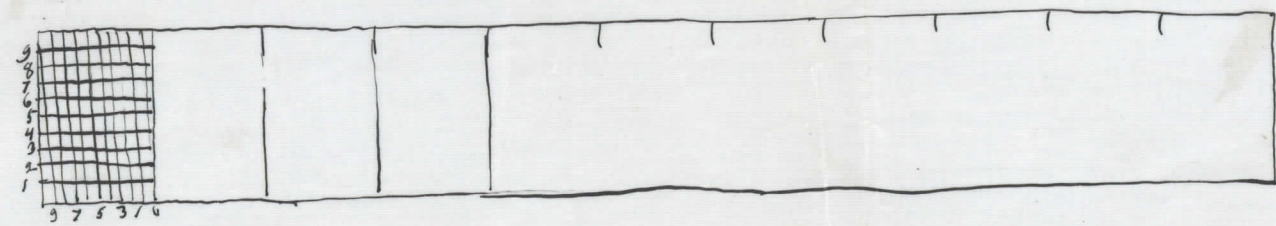
orjain heimonas skipten i Kuittila bys mark
 i Liukarö fo

6



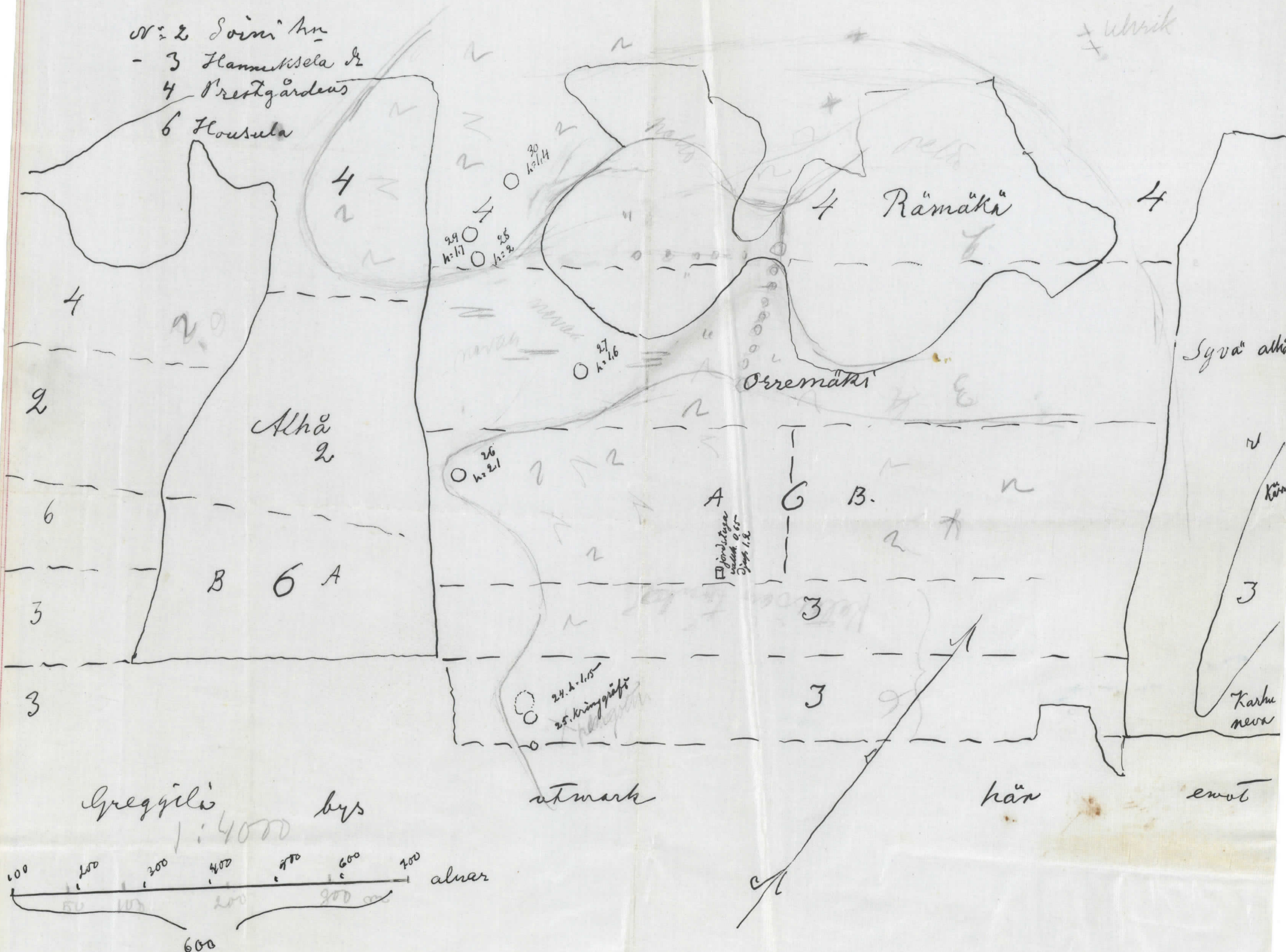
- No 1 Püttarihn
 2 Tankan
 8 Wattarö
 9 Rautilo
 10 Juoppila
 11 Jussila
 13 Loppela
 12 Martonen
 4 Pukkila

Skala: aln mätt



En del af Savilaks by i Lückvö församling

- N: 2 Soini An
- 3 Flammisela Jr
- 4 Prestgården
- 6 Housula



+ utskik

Syvä alhä

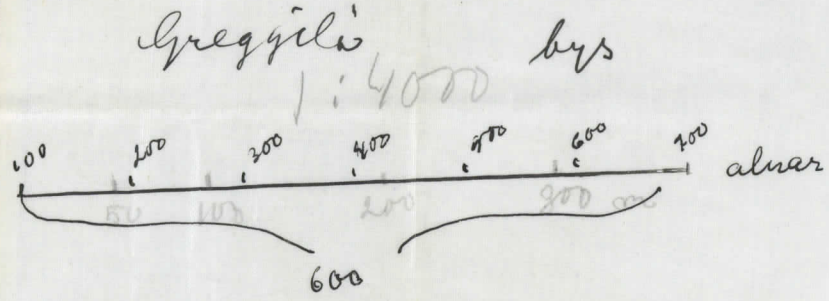
Kärn

Karhu neva

utmark

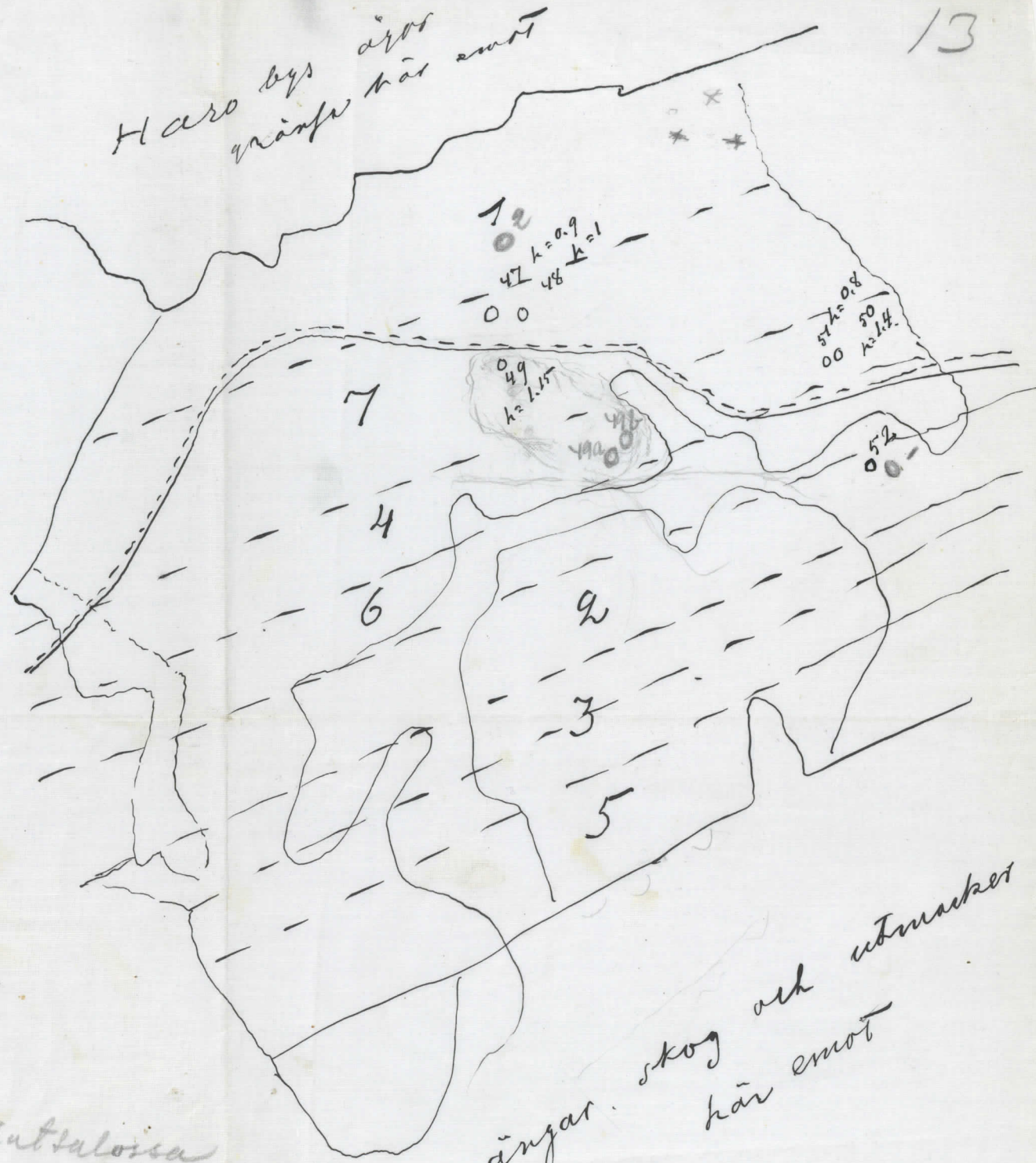
kärn

emot



Haro bys äros här emot
vänfr här emot

En del af
Suckömski bys
äros i
Lullkyrö socknen




- N:1 Jakoli hu
- 2 Krutar
- 3 Bindar
- 4 Torke
- 5 Haldenen
- 6 Puoteli
- 7 Prestgården



Obs. N: 2 maalla Riutsalossa
kerrotaan olevan ruukki 0'
N:1 maalla kerrotaan myös
olevan 0'

Perkiö ängar. skog och utmarker
här emot

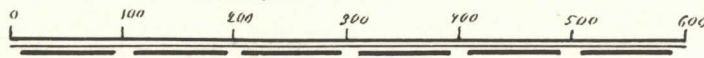


FRÄTTA COPIA.

öfver
en del af Kuuttila bys ägor i
Lillkyro socknen.

G-n-e-g-g-i-l-l-ä bys Skog och Utmark.

- N^o 13. Martonin hemmans
- N^o 4. Puhkila "
- N^o 5. Warhula "
- N^o 6. Rahilakra "
- N^o 12. Maktanen
- N^o 14.
- N^o 15.



Laike-
la
soc-
kens
ägor

Soldate äng

Poro

Härkäkorpä

15

12

15

14

4

4

14

14

5

6

12

Tecken. ● betyder jätte kummet

N: I.

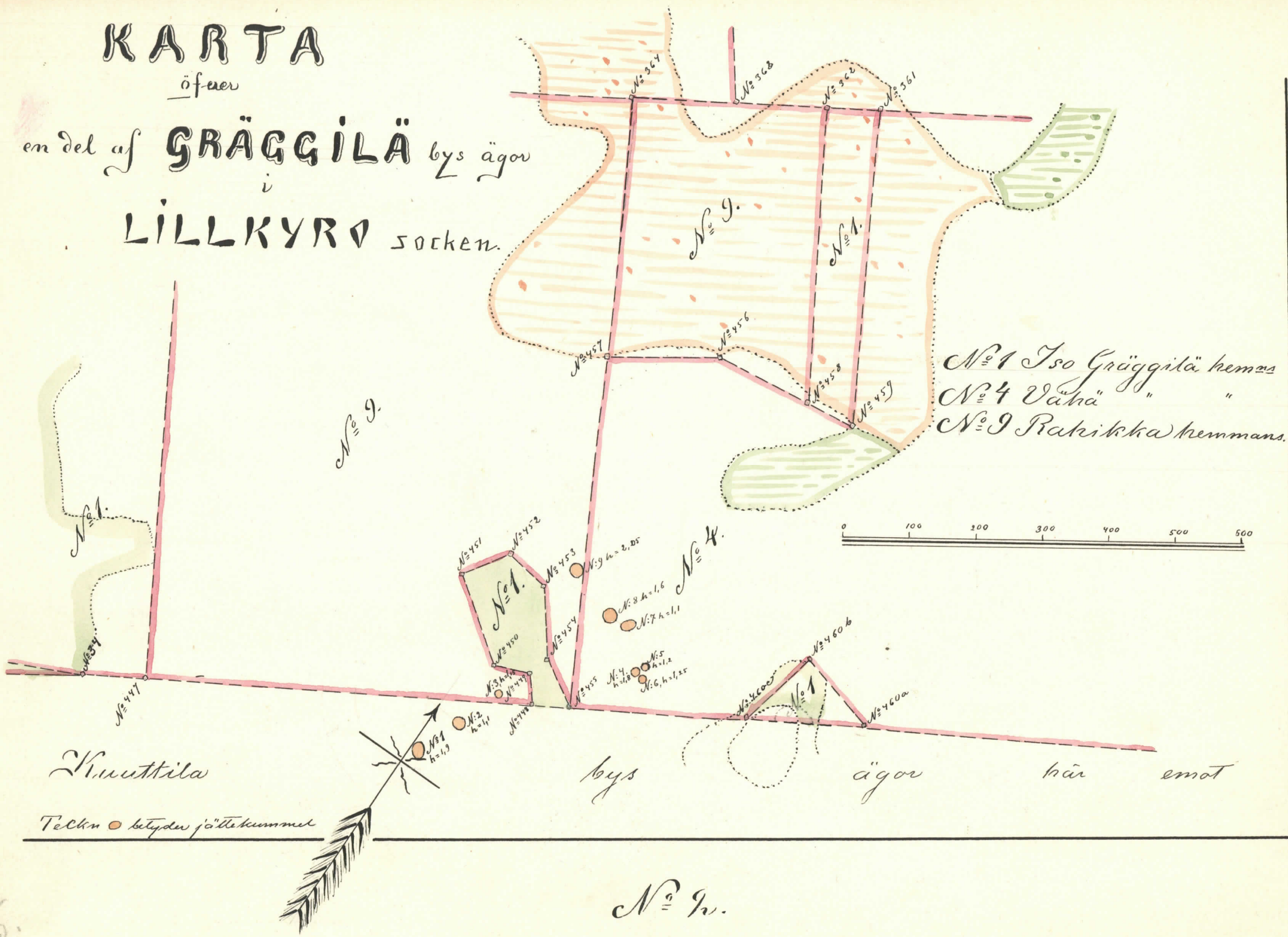
V/S

KARTA

öfver

en del af GRÄGGILÄ bys ägor

i LILLKYRO socken.



No. 1 Iso Gräggilä kemans
 No. 4 Vähä " "
 No. 9 Pakittika kemmans.

Kuutttila

bys ägor här emot

No. 9.

1/5:

KARTA

öfver

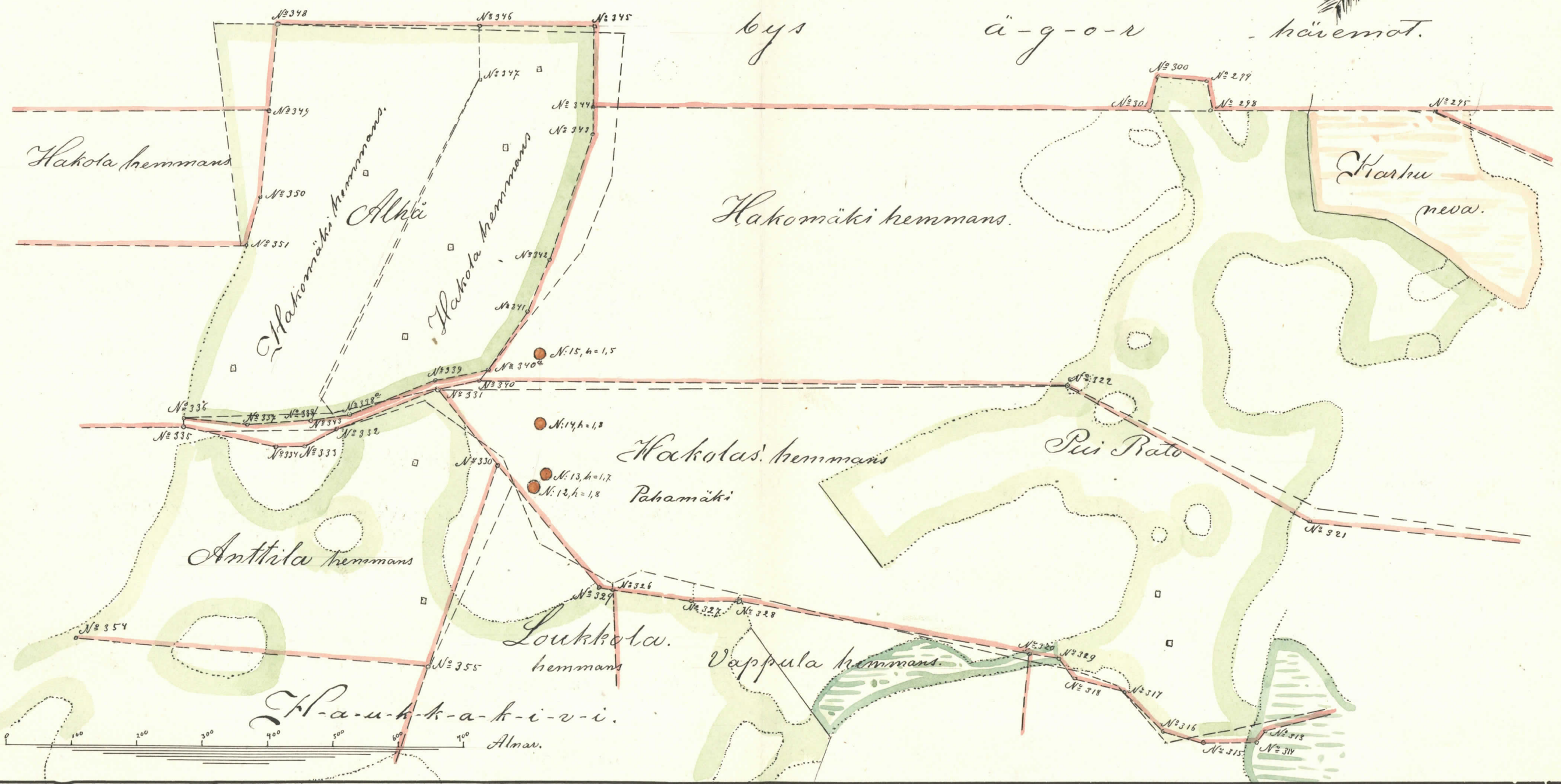

en del af Gräggilä bys ägor,
i Sillkyro socken.

S-a-v-i-l-a-k-s

bys

ä-g-o-r

härenät.



Tecken: ● betyder jättkummet.

VÄHÄKYRÖ INV. 1896, J. R. Aspelin

Karttopia

öfver

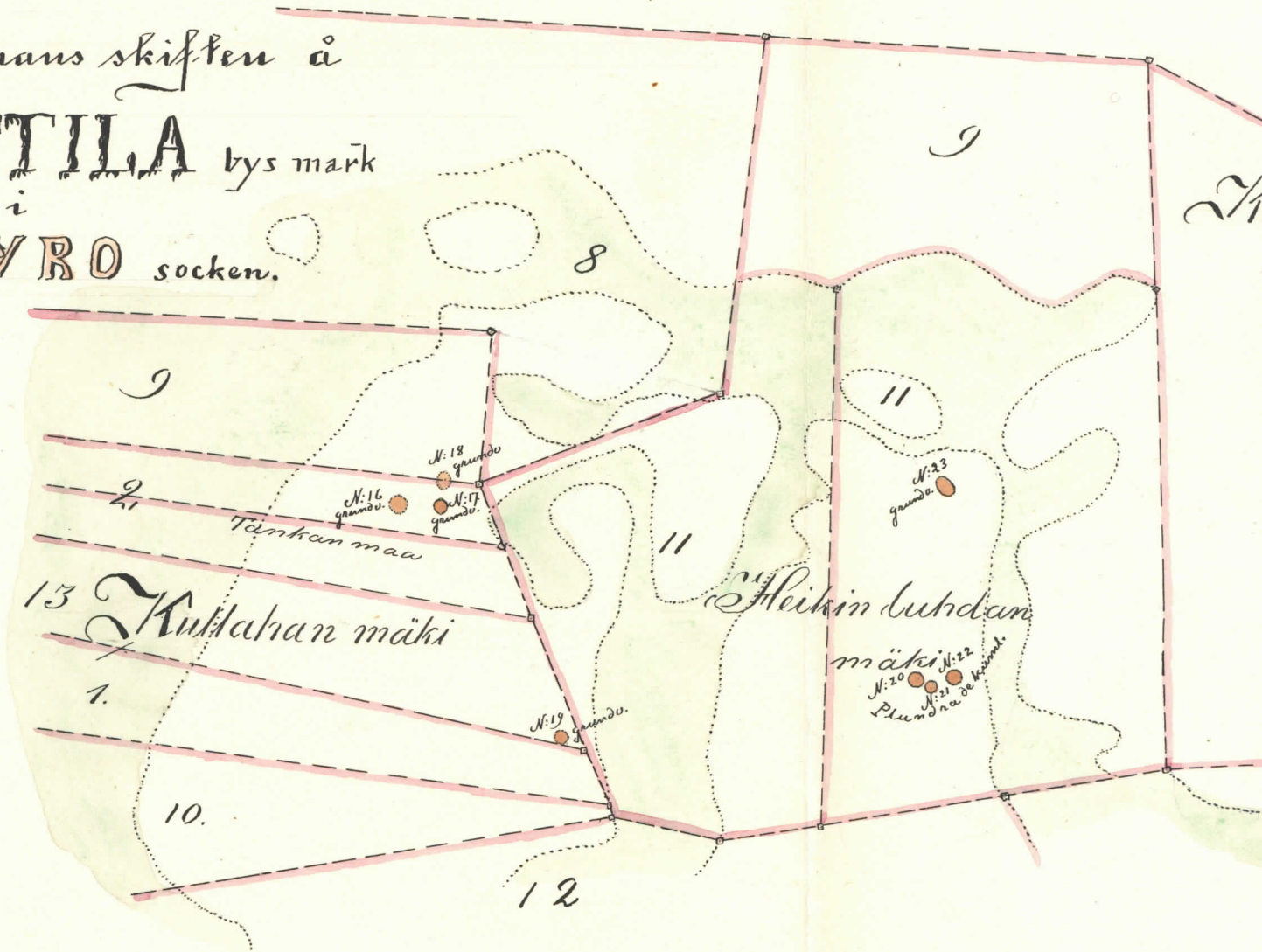
några hemmans skiften i

KUUTTILA


bys mark

LILLKYRÖ

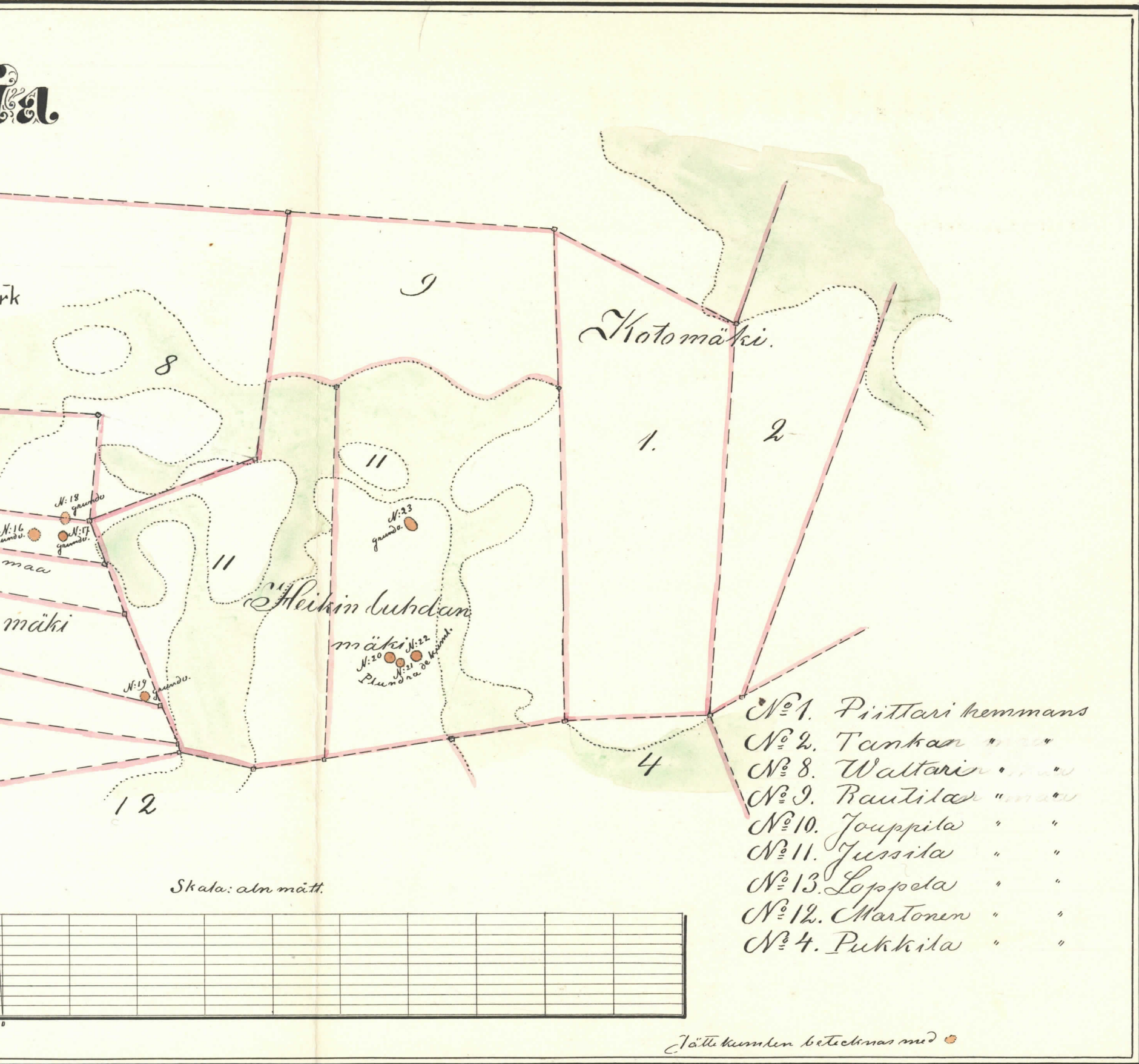
socken.



Skala: alm mätt.



N: V.



- N^o 1. Piittari Kemmans
- N^o 2. Tankan "
- N^o 8. Waltarin "
- N^o 9. Rautilan "
- N^o 10. Jouppila " "
- N^o 11. Jussila " "
- N^o 13. Loppeta " "
- N^o 12. Martonen " "
- N^o 4. Pukkila " "

Skala: alm mätt.

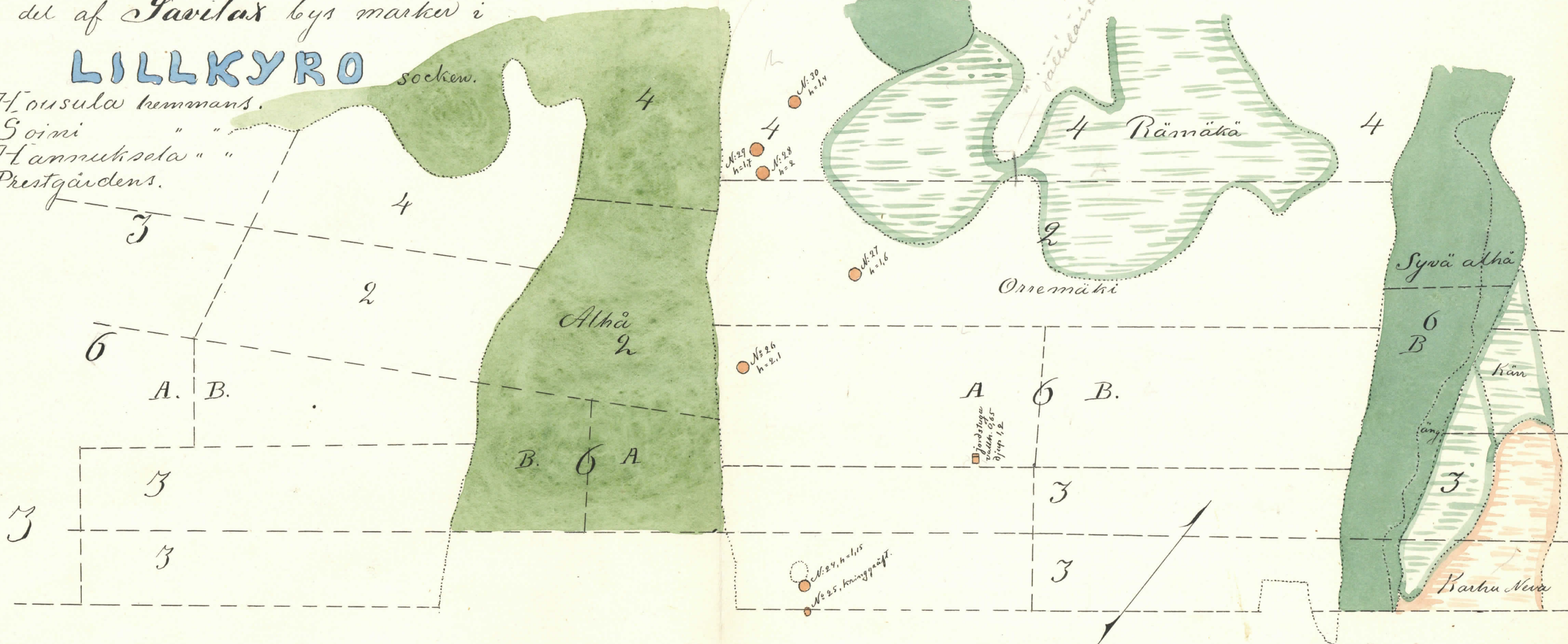
Jätte kunden beteckningar med ●

KARTA COPJIA övkr

en del af Savitax bys marker i

LILLKYRO socken.

- N: 6. Housula hemmans.
- N: 2. Soini " "
- N: 3. Hannuksela " "
- N: 4 Prestgårdens.



Greggila - bys utmark kär emät.

0 100 200 300 400 500 600 700 alnar

N: VI.

● = Jättekummet

Parta copia.

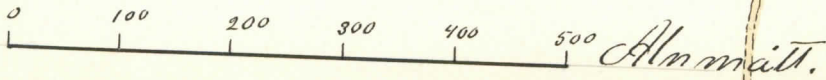
öfver

en del af

SAARENPÄÄ

byns ägor

Lillkyro
socknen.



Talonen hemmans.

N:1.

Palomätki N:36

N:717
N:718

N:719

N:1.

Talonen hemmans

N:6.

Ertkila hemmans

N:662

N:661

N:36
h. ovest.

Hyy-

N:668

N:667

N:666

N:5

N:7

N:4

Solkela
hemmans.

ria

N:671

N:656

N:655

N:657

N:654

N:658

N:659

N:653

byns

N:8

Karra hemmans.

N:660

ägor

N:649
N:648
N:647
N:646

N:645

N:6

Ertkila hemmans.

N:VII.

N:643

316

N:644

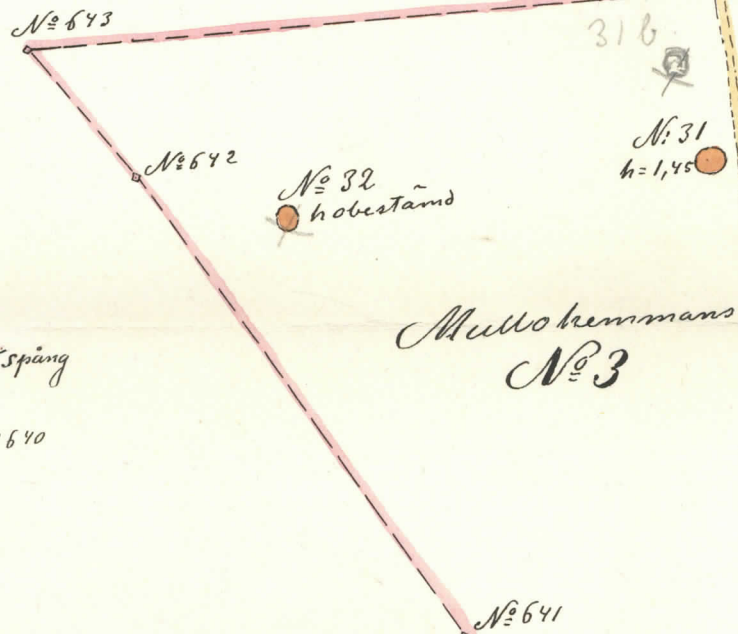
ria

N:631

N: VII.

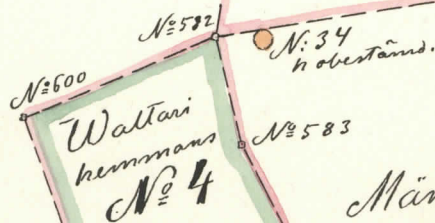
N: 6

Erikskila hemmans.



336

N: 35 h. oveständ



N: 5
Mänttä hemmans

N: 3
Mulla hemmans

N: 7
Salkela Hemmans

N: 586
N: 587
N: 599

N: 644

När

356

N: 581

Emot.

N: 5


N: 580

N: 46 oveständ.

N: 8

N: 599


N: 8



x tulkiten
ob lisätty 1937
Tolken: • betyder jättehemman.

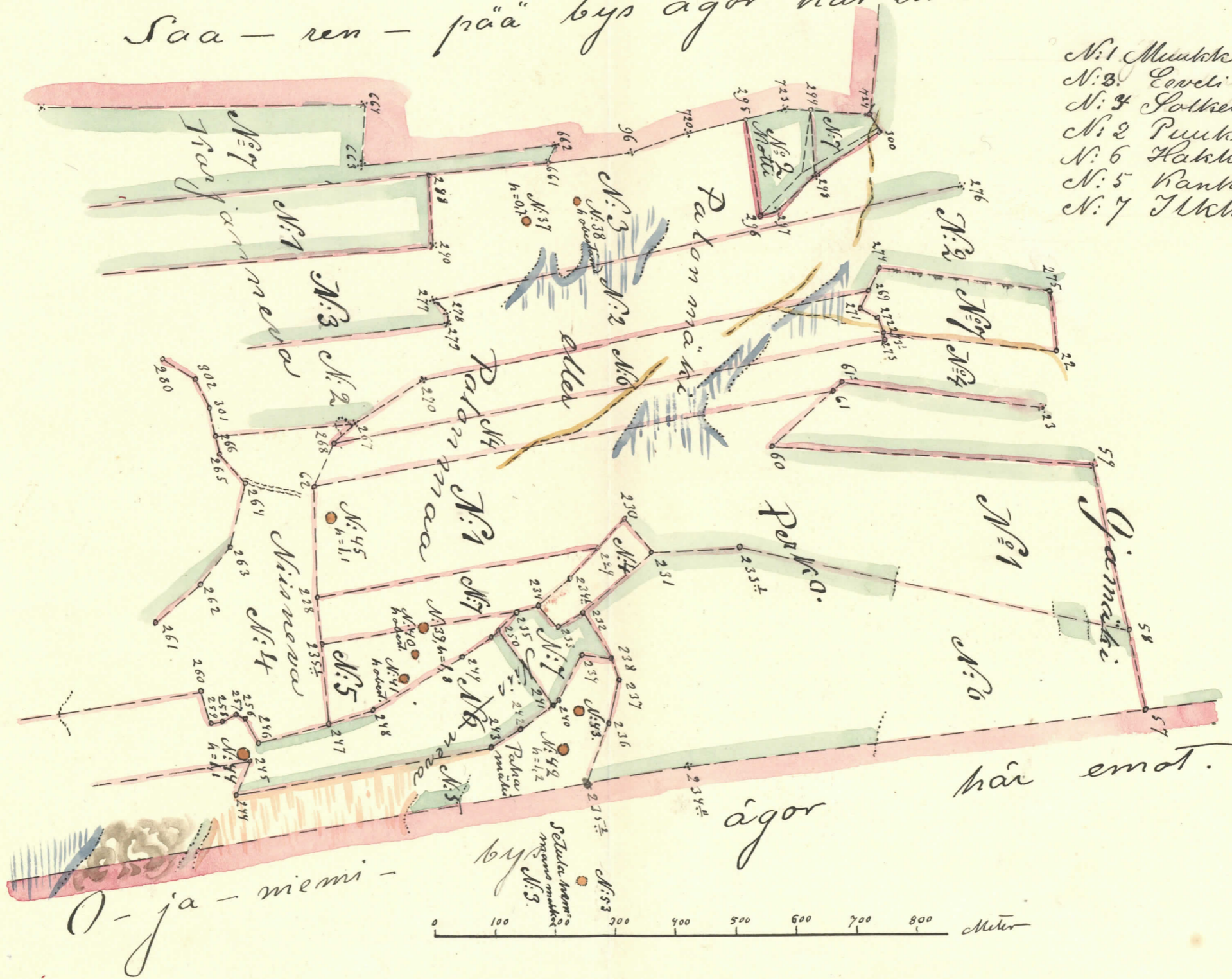
Kartacopia

öfver en del af Hyyriä bys ägor
Lillkyro socken.



Saa - ren - päa bys ägor här emot

- N:1 Muutski hemmans
- N:3 Loveli "
- N:4 Palkela "
- N:2 Puukita "
- N:6 Hakhuri "
- N:5 Rantkita "
- N:7 Tikka "



Tecken. ○ betyder jätte kumme

N: VIII.

3

Skarta copia

en del af öfver

Selkämäki bys
 ägor i Lillkyro socken.


Härnäs ägor gränsa
 här emot

13

- N: 1 Jakola hemmans.
- N: 2 Vrutar hemmans
- N: 3 Bindar hemmans
- N: 4 Torko hemmans
- N: 5 Haldenen hemmans
- N: 6 Puoteli hemmans
- N: 7 Prestgårdens.



Perkiö ängar skog och utmarker
 här emot



N: IX.

Tecken. • betyder jättehummer
 x utskott

KARTA

öfver
en del af

Lärkebala socken

a-o-b-p e-h
-g a-g-a
-i-o-I

6.

6.

8.

11.

Pu l m - 10 - a a

9.

- N: 10 Akkrola hemmans
- N: 8 Antika hemmans
- N: 11 Louksola hemmans.
- N: 9 Restita hemmans.




Moren bildning

SAARENSE

10 bys ägor i

LILLKYRO

socken.



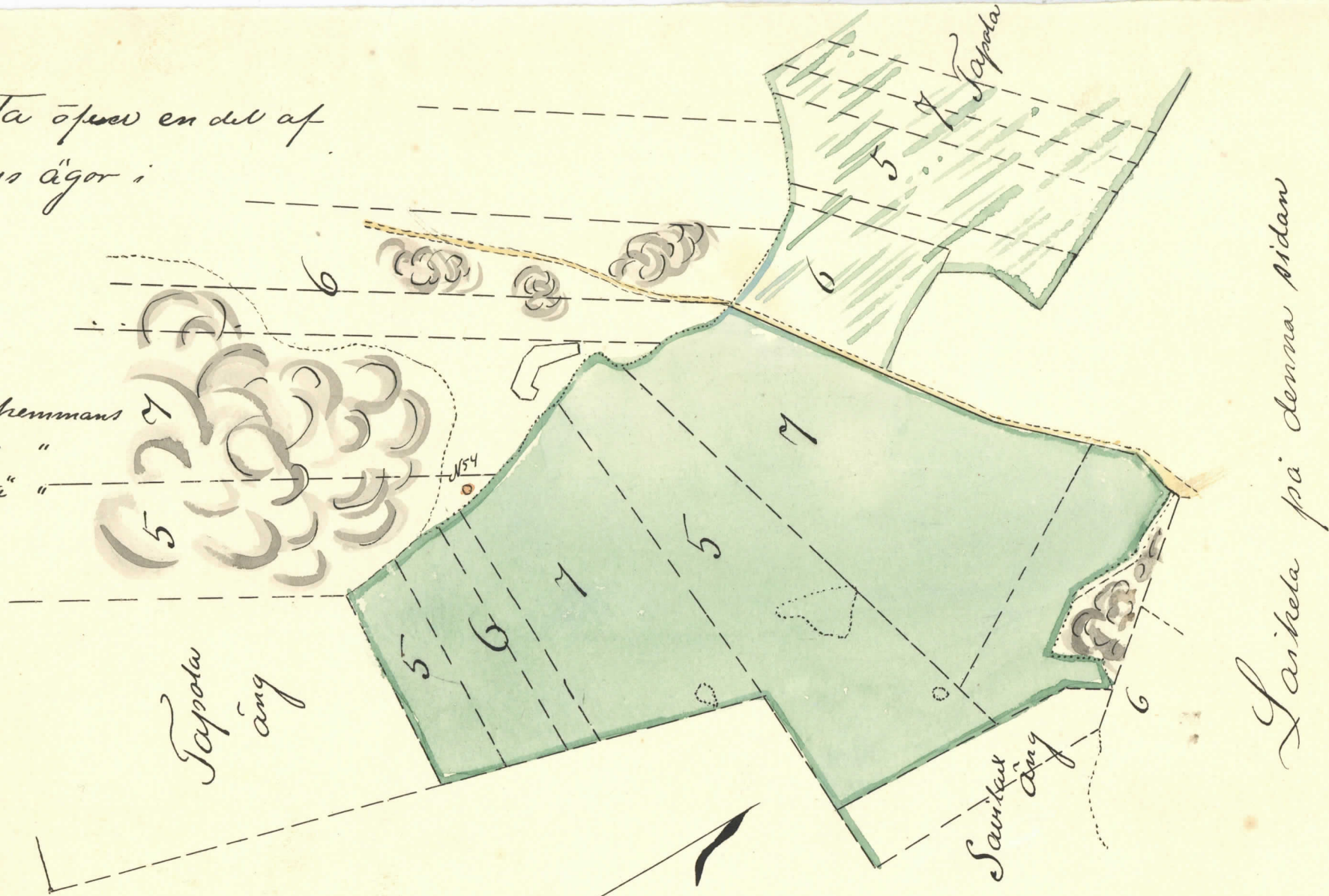
Alnar.

betyder Moren.

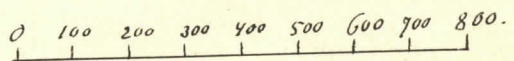
N: 10.

Parta öfver en del af
Tapolas bys ägor i
Lillvepra
socken.

- N: 5. Trontti hemmans
- N: 6. Nikko "
- N: 7. Mäkelä "



Lankela på denna sidan



N: XI.

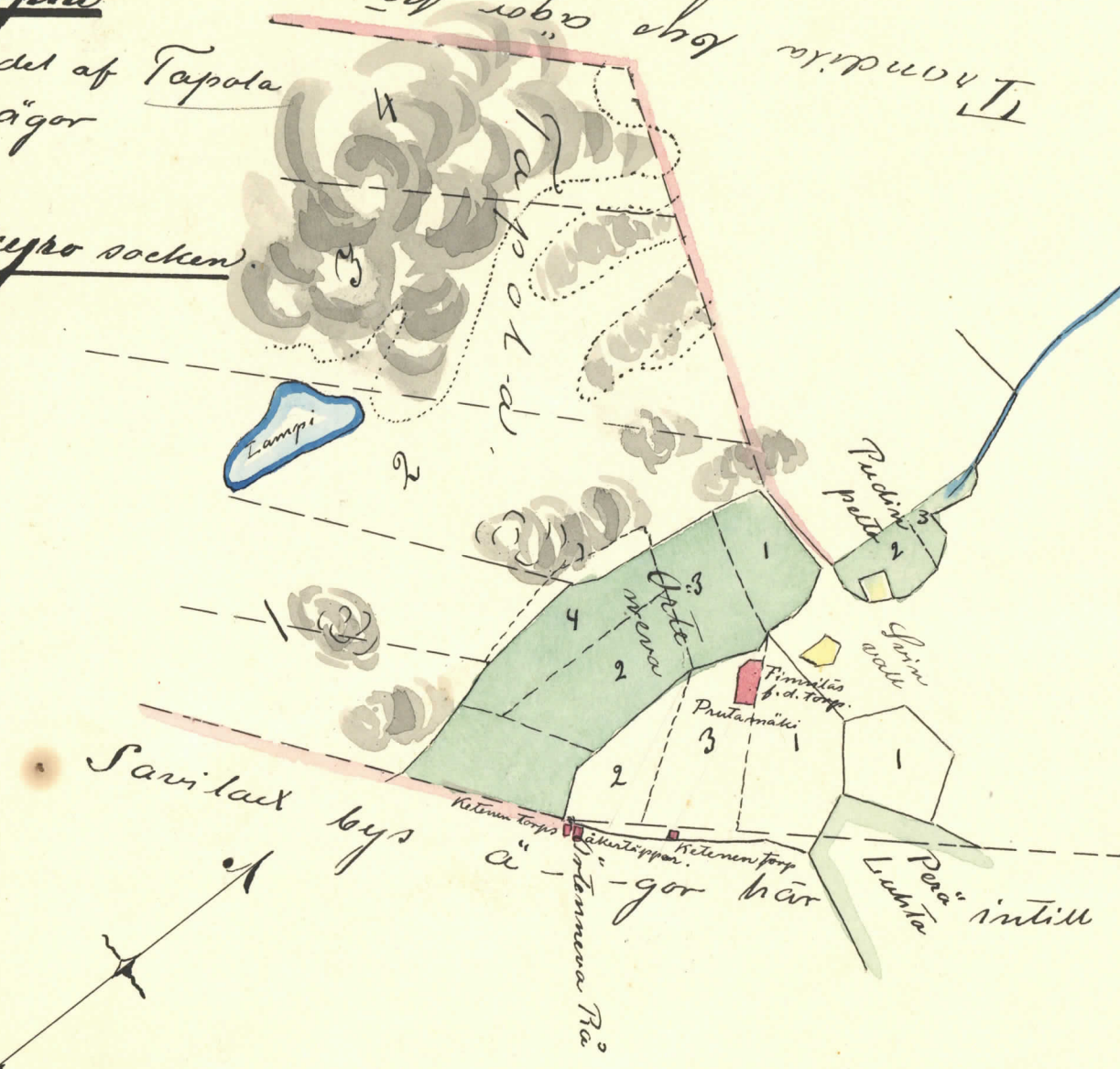
Tecken. ⊙ = jättekuumel.

Karta copia

öfver en del af Tapola
bys ägor


Lillkyro socken.

Thondiska bys ägor



- N^o 1 Jussita hemmans
- N^o 2 Alasoini " "
- N^o 3 Finnilä " "
- N^o 4 Prykese " "

Savilax bys ägor



0 100 200 300 400 500 Alnar

N: XVII.

KARTTA

COPIA.

öfver
en del af SAODJÖCK

lys
ägors

LILLYRÖ

Socken.
mmmm

Perä luhka
1.

Tapola hägor.

Haukiluhka
Björni
2

Tapola Wainio

Tönkä palle
5

Pietäsalon
mäki.
4

- N: 2 Soini hemmans
- N: 3 Hamuksela "
- N: 4 Prestgardens.
- N: 6 Houksula hemmans
- N: 5 Sallita " "

0 100 200 300 400 500 Alnar.

N: XIII.



CARTACOPPIA


öfver
jättekummet belägnad ä.

TERVAJOKI

bys ägor
i

QILLKIRU

socken

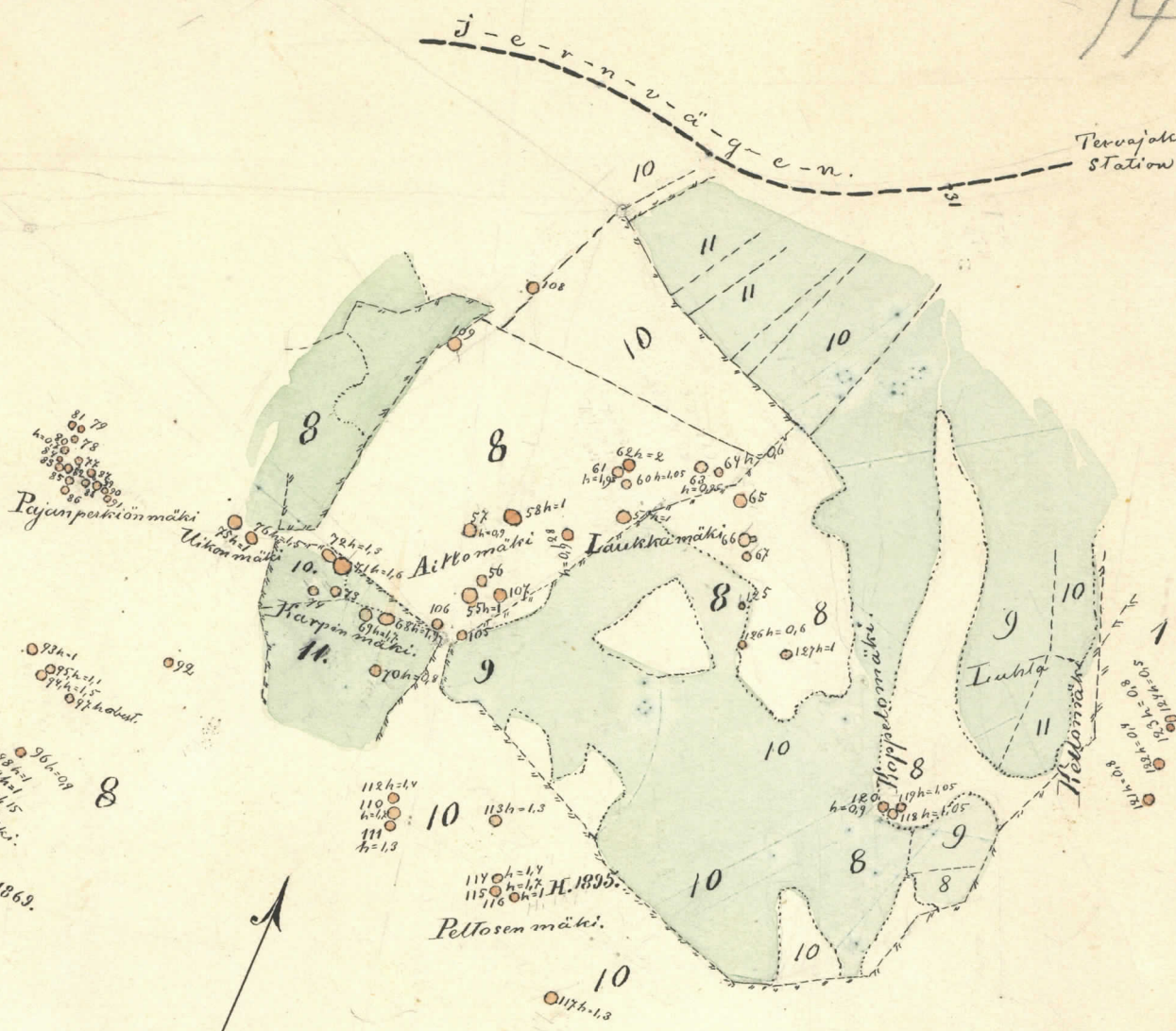
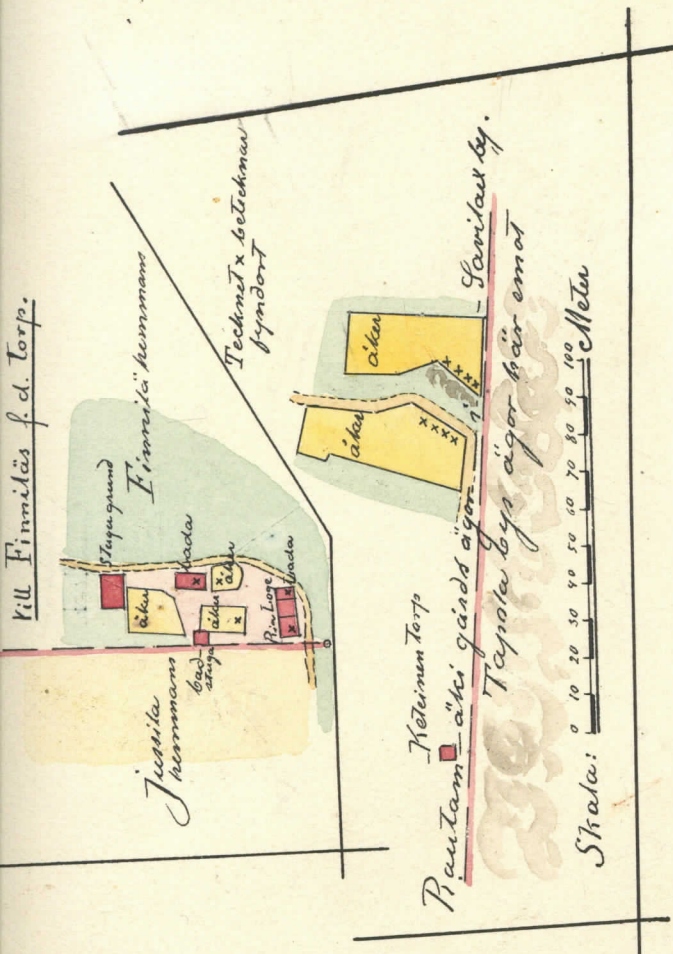


1:8000
42-2034

BIDRAÇ

kill

KARTA N: 12 s 13



- | | |
|--------|---------------------|
| N: 1. | Laukkämäki hemmans. |
| N: 2. | Näkkylä " " |
| N: 3. | H. eikkilä " " |
| N: 4. | Piempus " " |
| N: 5. | Eikkilä " " |
| N: 6. | Pärkkälä " " |
| N: 7. | Heltala " " |
| N: 8. | Rullu " " |
| N: 9. | Parula " " |
| N: 10. | Pinööppi " " |
| N: 11. | Raukko " " |
| N: 12. | Lammilä " " |

Teknet • betyder jättekummet.

15.65-23
12
90
195

Ts-y-1-0 a.

Kammupellon Râ

Kalsita bys

Ylinen wainio.

Ylinen wainio


Kammila wainio

Hiiripetta bys

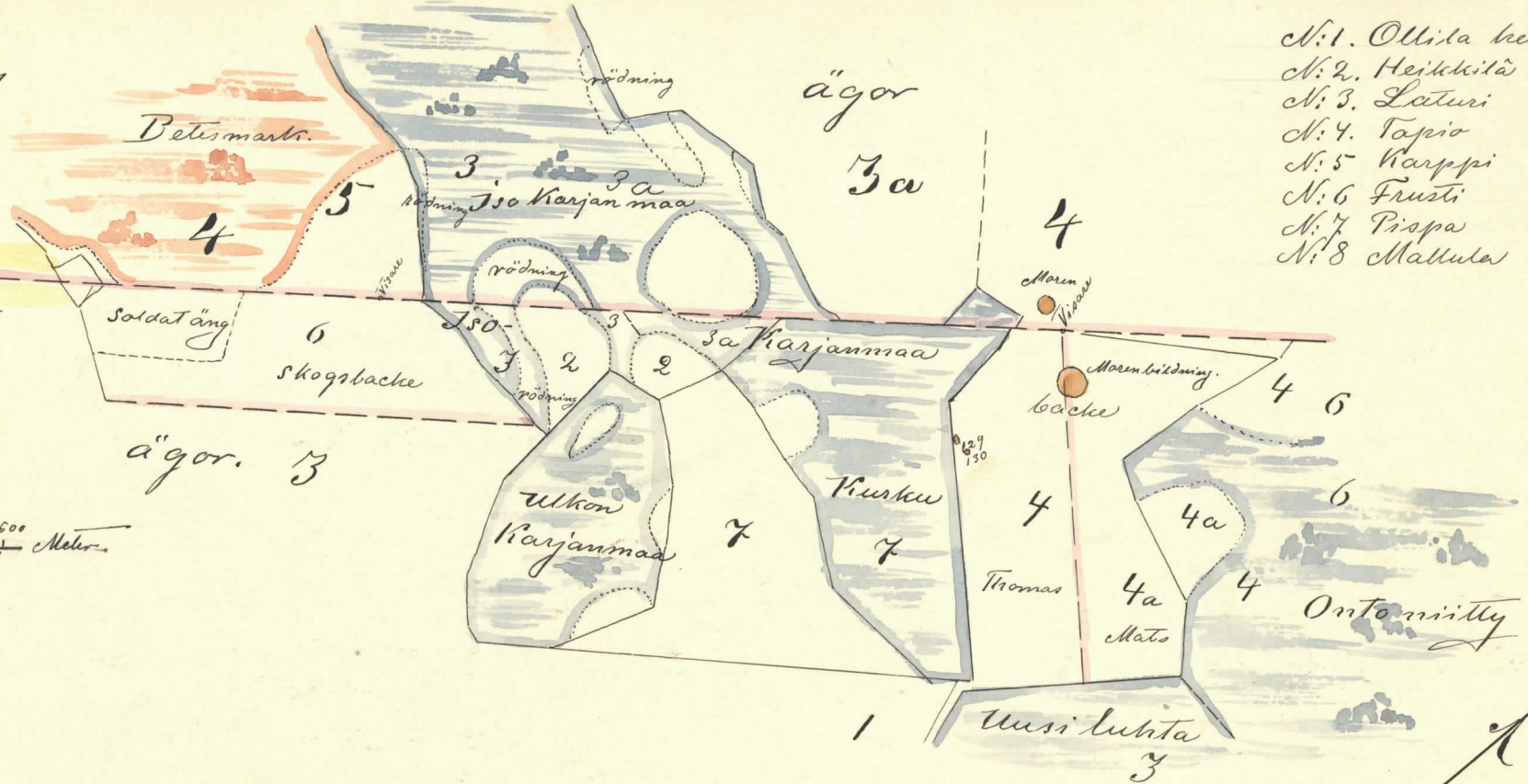
ägör. 13

ägör

3a



- N:1. Ollila hemmans.
- N:2. Heitkita "
- N:3. Laturi "
- N:4. Tapiro "
- N:5. Karppi "
- N:6. Frusti "
- N:7. Pispä "
- N:8. Mattula "



KARTACOPIA

öfver en del af
Hiiripetta

Kalsita

Hiiripetta och Kalsita

byars ägor i

ZILIKYRO socken.

- Kalsita bys hemmans
- N:1 Laarita hemmans
- N:2 Ritari "
- N:3 Ramila "
- N:4 Ruupari "
- N:5 Truntta "



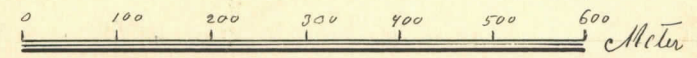
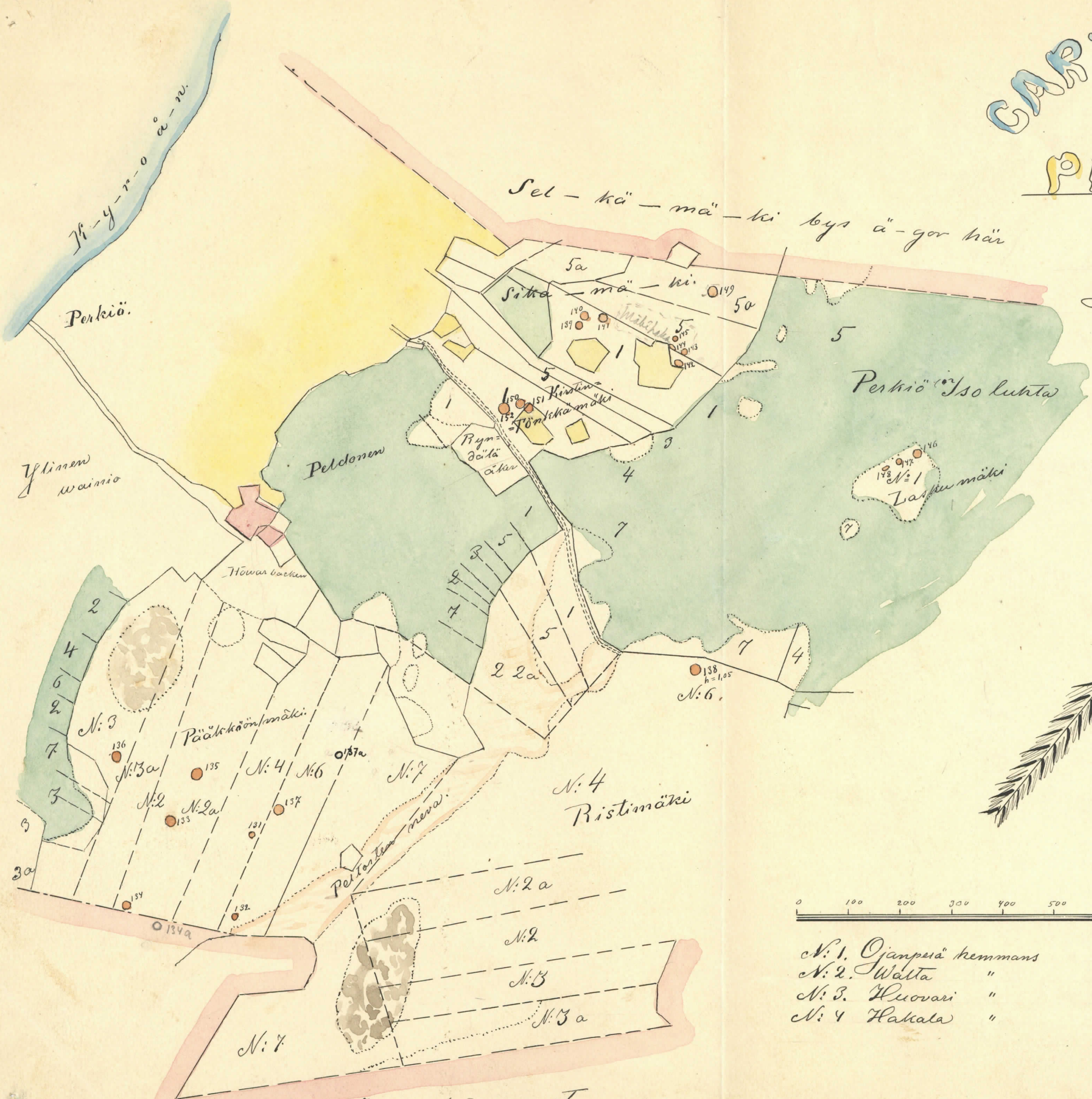
CARTAC

öfverensett
af

PERKIO

bys ägor

Lfd



- N:1. Ojanperä hemmans
- N:2. Walla "
- N:3. Huovari "
- N:4. Hakala "
- N:5. Flan
- N:6. Lai
- N:7. Mar

N: XVI.

Tecken. * = jättökummit.
o = E. Sarasomén kert.

Kalsita bys ägor mån smät


CARTACOPYA

öfver en del
af
PERKIO

bys ägor i

L. J. L. P. R. O.
Socken.

Sel - kä - mä - ki bys ä - gor här



0 100 200 300 400 500 600 Meter 1:8000

- | | |
|------------------------|-------------------------|
| N: 1. Ojanperä hemmans | N: 5. Flanteri hemmans. |
| N: 2. Walla " | N: 6. Laitinen " |
| N: 3. Huovari " | N: 7. Mairoo " |
| N: 4. Hakala " | |

bys ägor här emot

N: XVI.

Tecken. * = jätte kummel.
o = E. Saraamen kert. v. 1939.