

(Kukk'ojan) Kalamäen  
 kivikautinen asuinpaikka  
 Mälläisten kylässä  
Alastarossa.

Tutkinut

kesä 1903

Julius Liliö

Kukkojan Kalamäen  
Kivikautinen asuinpaikka  
Mälläisten kylässä  
Alastarossa.

(Ks. kartan aihealmaa, asemapiirrosta *Seur. Sääst. n. 1. 4273*  
ja pientä valokuvaa).

Juuren museo sai talvella  
1902-03 vastaanottaa pienen, ko-  
riotellun saviastianpalasen, joka  
kertomuksen mukaan oli löydetty  
Mälläisistä Alastarosta. Esine pal-  
kautui Helsinkiin Hist. museoon,  
missä se huomattiin Kivikauden  
luontoiseksi, ja antoi aiheesta  
allekirjoittamulle Mälläisissä  
elok. 1903 käydessään ottaa sel-  
koa löytöpaikasta.

Löytöpaikan topografia.

Mainitun esineen löytäjä  
oli työmies Kalle Märi, entis-  
syyden ja entisten muistojen  
antava utelija, joka johti  
allekirjoittajan löytöpaikalle.  
Tämä sijaitsee Mälläisten ky-  
lästä n. 2 km. S. W. suuntaan,  
Kärjen rustitilaan kuuluvassa  
"Vähänpuolen" haassa, Klanki-  
joen ja siihen oikealta tule-  
van pienen Kukkojan muo-  
dostamasta niemekkeessä  
olevalla matalalla Kalamäellä  
jonka korkeus Top. Kart. mukaan on 708 m.  
(juurelle asti)



Kalamäki ei kuitenkaan nyky-  
ään enään vastaa nimeään,  
sijaitestaan jonkun sadan  
sylvän päässä Hankijöestä ja  
jonkun matkan päässä mitättö-  
mästä Kukkijästäkin. Toisin  
on ollut ammois-ajoina, jolloin  
mainittujen jokien varrella  
olevat niityt ovat vielä ko-  
konaan olleet veden peitosta  
snittä ajatta Kalamäen asu-  
tus oletettavasti johtun. Han-  
kijokea on myöhäisinä aikoina  
viimeiseksi 1899, laskettu, joten  
jokivarren kuivumisista on jon-  
duttu.

Muinaisjäännösten utkoosu.  
Kalamäen päiväpuolisella  
s. o. eteläisellä rinteellä keksi  
mainittu Kalle Sari pitkä-  
käitä ruopanteita kaksin-  
kertaisen kannokan seassa.  
Hän kaiveli yhtä ruopanteista  
n. neljänmetrin laajuudelta ja  
lähes metrin syvyydeltä, löy-  
täen tällöin pohjalta 10-  
tunn-  
ta pientä saviasianpalasta  
joista yllämainittu koristettu  
kappale on ennen tullut  
Hist. museoon.

Kuten tähän kertomukseen  
kuuluvasta asenapiirroksista

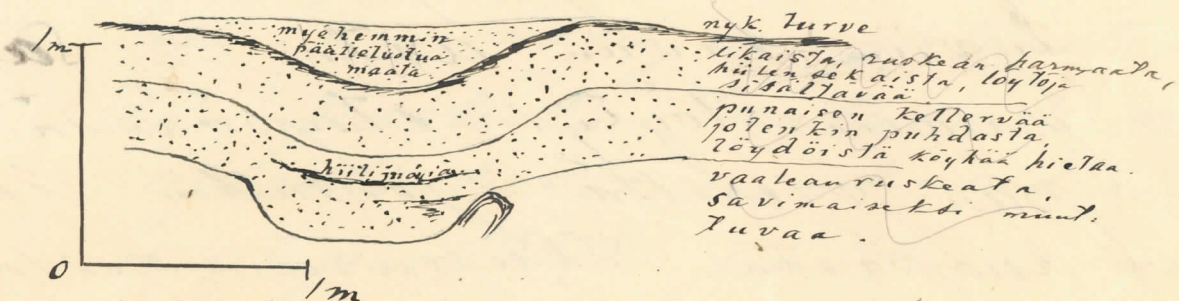


näkyy, ovat kuopanteet yli 0,5 m  
 levyisiä, 2-3 m:n pituisia; sy-  
 vyydeltään ovat ne n. 0,3 m.  
 Asemapiirroksessa ilmenee  
 myös jonkinlainen kestävästä  
 järjestyksestä kuoppain välillä,  
 mikä kuitenkin lopullisesti  
 käy selville vasta kuoppain  
 tultua tutkittuksi ja todelli-  
 sen (eikä jäänteiden) muodon  
 ymmärryksen puolesta mää-  
 ratyiksi.

Maalaji on löytöpaik-  
 kalla yllinnä ja ohuelta hii-  
 lensekasta hiettaa ja sen  
 alla punertavaa, hiukan hii-  
 leä ja hummuryäkin sisältä-  
 väää hiettaa.

### Kirjoittajan kaivaukset.


Näiden kaivama kohta,  
 asemapiirroksen 5:o kuopanne-  
 otettiin ensin tutkittavaksi.  
 Kerrosjärjestys tällä kohdalla  
 oli seuraava:



Löytöinä saatiin vain saviastian-  
 palasia, joita oli heti tur-  
 peen alla, ja sitten hyvin runs.



saasti koko tuossa rusteankar.  
 maassa eli punertavimmasta  
 kulttuurikerroksessa, mutta joi-  
 takin esiintyi myös alemmissa  
 kerroksissa. — Kaivausala ulotet-  
 tiin ensin koko Finen kuopan  
 alueelle, jolloin huomattiin, että  
 kuopan pohjoispuoli oli löydös-  
 tä hyvin köyhää, eikä myöskään  
 muodostanut maan sisässä mi-  
 llään huomattavaa kuopannetta.  
 Sen sijaan esiintyi mainitun  
 maanpäällä näkyvän kuopan  
 S. pääin kohdalla (huom. näiden  
 kuoppain S. päät näkyvät yleensä  
 olevan leveämpiä kuin vastaiset  
 päät), maansisäinen pohjakuop-  
 pa, muodoltaan:  
 (vrt. myös kuoppain  
 asemapiirrosta),  
 suunnaltaan E.N.E-  
 W.S.W., pituudeltaan  
 2,2 m., leveydeltään  
 n. 1,3 m., ja syvyy-  
 deltään n. 1 m. ta.



pinnasta pohjasorassa esiin-  
 tyviiin kivun asti. — Saviastian  
 palasia löytyi etujämsä kuop-  
 pan vierittä, joi takin itke  
 kuopasta. Hliten räiskeitä oli  
 ihan pohjalle asti.



Edellisestä N. S. W. oleva (4:5) kuopanne näyttäytyi kaivettaessa olevan pyöreämainen, n. 1 m:n läpimittainen ja 1 m:n syvyinen, kivipohjainen syväväanne, joka sijaitsi vähän sivulla maanpäällä näkyvästä kolosta. Ylin, likaisen harsmaa kerros sisälsi tässäkin enimmäkseen saviaastianpalaset.

Kuopan n:o 6:n kohdalla ei kaivottaessa huomattu mitään kerrottavaa.

Kalamäen löytöpaikka on huomiota ansaitseva ensinnäkin hauturain takia, jotka tuskin voivat olla muuta kecin asennonsijojia, ja toiseksi saviaastian vuoksi, jotka tekniikan, muodon ja koristelun puolesta eroavat useimmista entisistä saviaastioista löydöksistä. Näiden kivikautisuutta ei kuitenkaan saa epäillä, koska kerran ne ovat löydettyt epäilemättä kivikautisten kiviasustujen yhteydessä. Tämän puolesta tuntuvat nämät saviaastiat olevan kivikauden loppupuolelta, päättäen astiain muovailusta, tasapohjaisuudesta, koristeiden yksinkertaisuudesta ja niukkuudesta y. m. o.

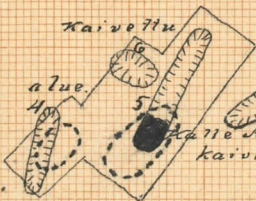



*Hauturoita*  
*Kukkojan Kalamäellä*

*Mälläisten kylässä*

*Alastarossa.*

*Kartoitti kes. 1903 Julius Nilio.*





Hautura Kukkiojan Kalamäellä, Kivikaude.



asuinpaikka Alastalossa, Mal.  
läisten kylässä, valokuvannut  
Kes. 1903 Julius Kilio (kuuluu per.  
tomukseen main. asuinpaikasta).