

Ojalauskaukon

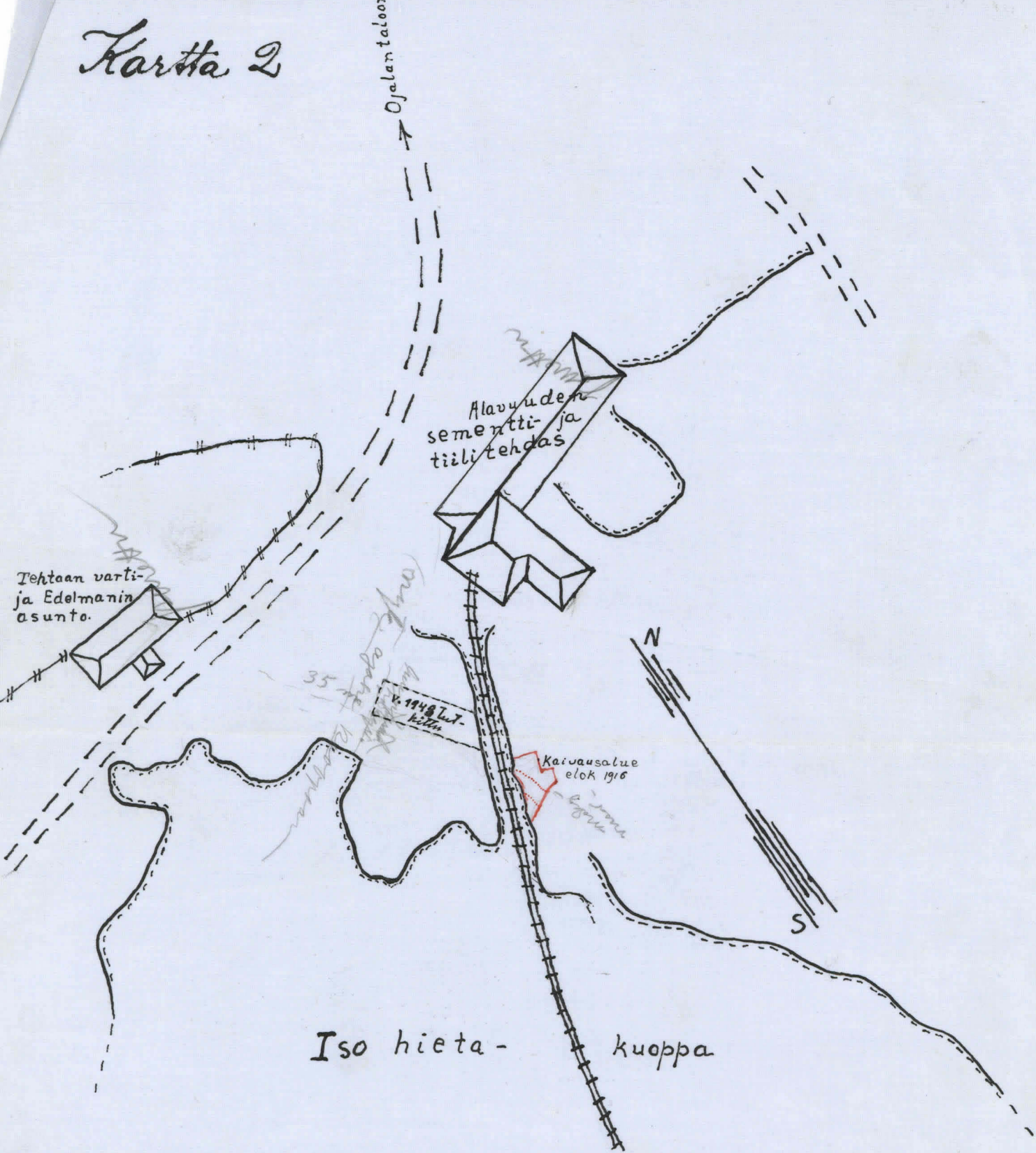
Kivikauden löytöpaikka  
Alavudella Rautatöyän  
Kylän Ojalan talon maalla.  
Tulkinut 14/III 1916  
A. Eurapää.

Kertomukseen kuuluu  
3(4) irtosta karttaa ja  
1 valokuva.

Lisäys: Elokuun lopulla v. 1935 paikalla käy-  
dessäni huomasin, että sekä sementtitehdas että  
Edelmanin asunto, jotka näkyvät kartalla 2,  
olivat jo aihoja purettu. Sen sijaan oli  
kaivausalueeni jälki vielä selvästi ja  
korkemattomana näkyvässä. Sekä sen ohi  
jättävässä raideliikkauksessa että Siltä  
(kaivausalueen kaudalta) luoteeseen puolesta  
10 m, nykyisin hiikkakaoppaan jättävän  
tien reunassa huomasin jonkun kaja-  
lunmurun, mutta en sellaista keski-  
tetyä Rautaurikkeenosta kuin kaivausalueen  
kaudalla.

Samerlyräpää.


# Kartta 2



## Alavus

Ojalan kangas eli  
Hongiston kangas

Kartta, joka osoittaa  
kaivaus-alueen suh-  
teen lähimpiin ra-  
kennuksiin nähden

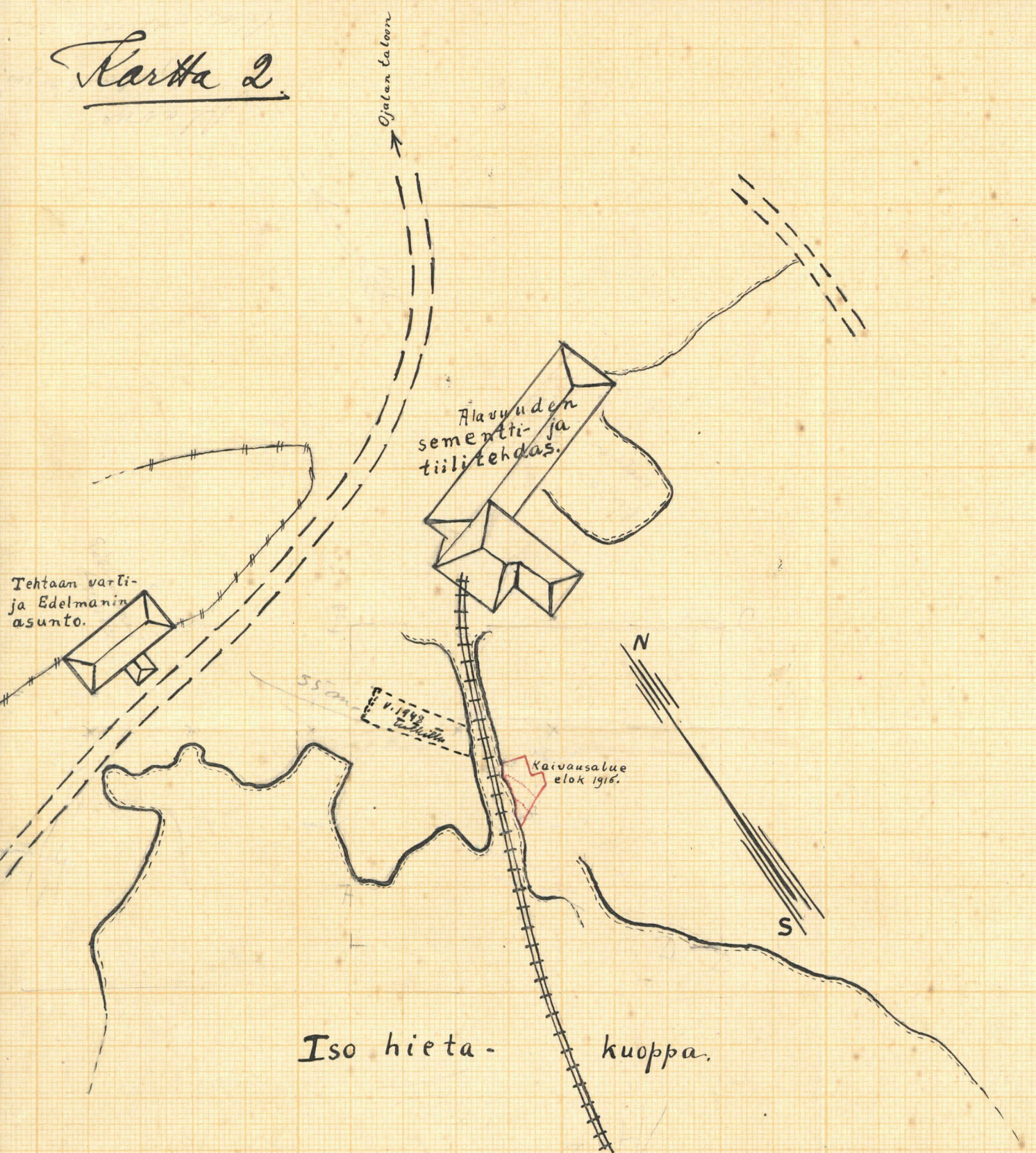


2 mm = 1 m.

Mat. 29.8.1935.

R. Es 1916

# Kartta 2.



## Alavus

Ojalan kangas eli  
Hongiston kangas

Kartta, joka osoittaa  
kaivaus-alueen suh-  
teen lähimpiin ra-  
kennuksiin nähden.

0 5 10 15 20 25 m.  
1234

Ms. 1916.





Maurus. Ojalan kangas eli Hongiston kangas Ojalan talon maalla Rautatorppien kylässä, valokuvattu joksseenkin pohjoisesta (NNE-suunnasta) Lapuanjoen länsirannalla olevalla kukkulalla kohti SSW. Kivikauden löytöpaikka metsän rajassa näkyvän Filitelitään takana (a). siitä oikealle löytöpaikan NW puolella olevan suosyvänteen SE-pää (b). Ks. 1916.

Kartta 1. Asteleppää 1935.

Kartta  
osasta

# Alaruuden pitäjää

Tehty Maanmittauslaitoksessa v. 1916

Vainikkalan kirkon  
kirkonkylä  
Kirkonkylä  
Kirkonkylä v. 1935.

