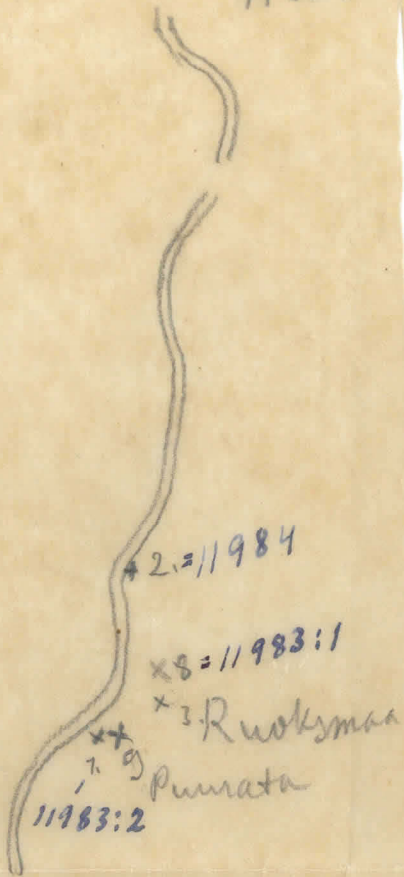


Lenti 1422 +

Penttilä

Askola 1:42000

~~Pieni 252~~  
~~Quilka~~




2 muuten kiitä  
samenalla et. 1 makuu

Järvi laskeutu vrt

Vähijärvi

mutti n 2 m saasta

Soppujärvi



ASKOLA NALKEILA  
KATV. 1949, V. Luho



hiiltä  
samalla paikalla.

11983:1



2. 11984

4. hiini-

3. teelmä

7. teelmä, joka yrittäjä koratti  
reikään (hänimästä)

5. län kars. mus. (taotta  
"slautapeltti")

6. taotta (hiikarhenna) 11986:1

7. kvantri kaavin 11985:1


8. tikain kappale(?) 11983:1

9. aikaisempi 5 osineetti  
(opett. Laine pienen toimittanut  
KM: om)

uuden hiiltä  
kannella et, mukana

vi län keittiä vrtien välillä

2 m kannasta malle päin, mätyni

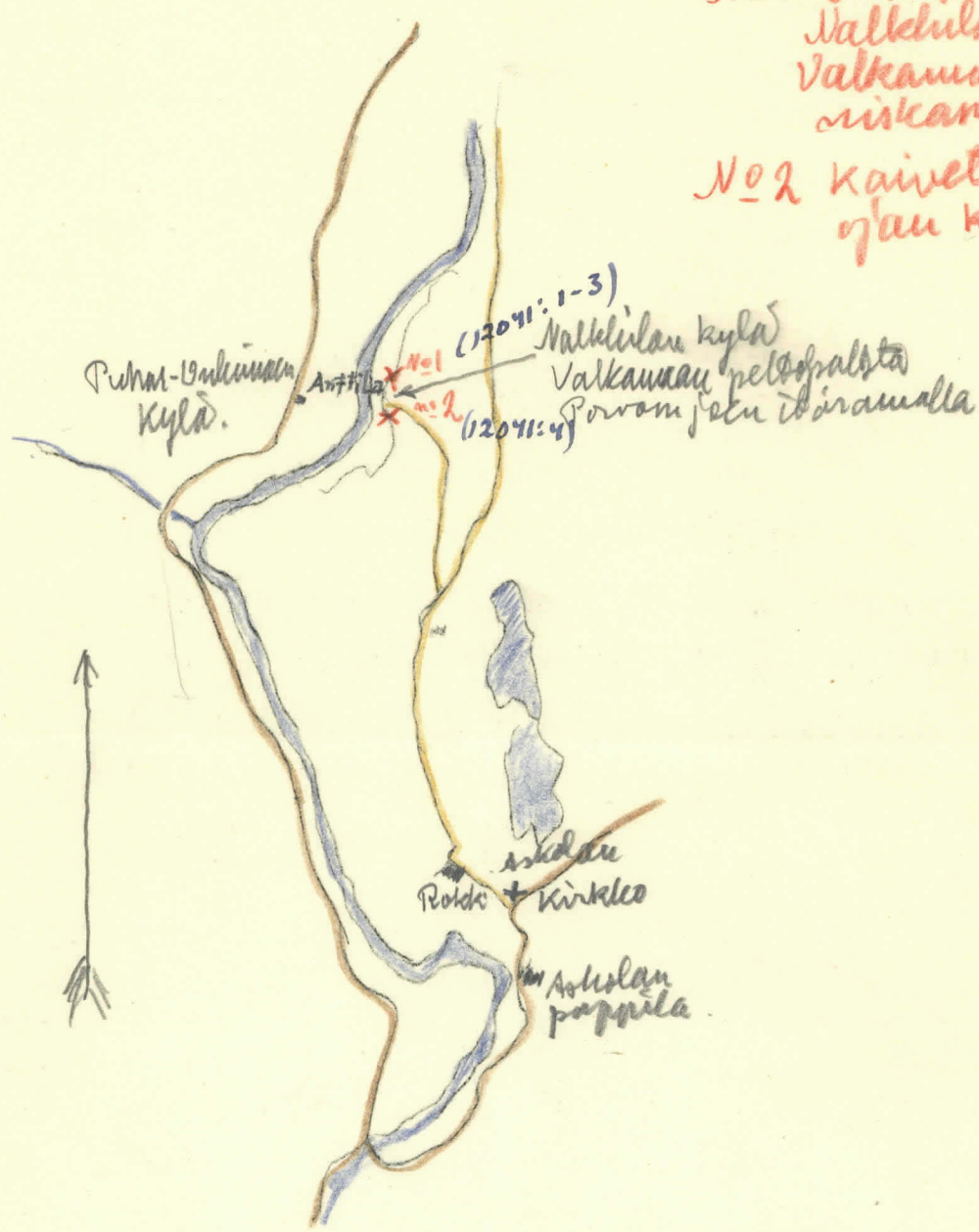


Tii lään

järvi

Karttapirros Askolasta  
Porvoon jokea varten  
Nalkkilan kylän kohdalla.


No 1 Sovennittopuolea  
Nalkkilan kylän  
Valkamaan pellon  
oikealla.  
No 2 kaivettu miska-  
ojan kohta.



Mitta-kaava 1:42,000

Tafelbau  
Rohr, Metallbau, Konstruktion  
1:50 Kp 155

VIII	155	157	159	156
VII	167	168	170	168
VI	185.5	182	183	188
V	201	200	200	204
IV	210.5	209.5	212	217
III	220.5	220.5	217.5	217
	6	5	4	3



A. 4. (210x297 mm.)

OY WULFF AB N:o 106

IX:5  
VIII:5

160  
168

161  
169

162  
163

159  
165

162  
165

160  
169

161  
169

160  
182

166  
178

165  
183

165  
171

166  
175

165  
172

168  
180

167  
182

168  
170

169  
175

170  
176

170  
181

175  
180

171  
181

171  
177

171  
180

178  
183

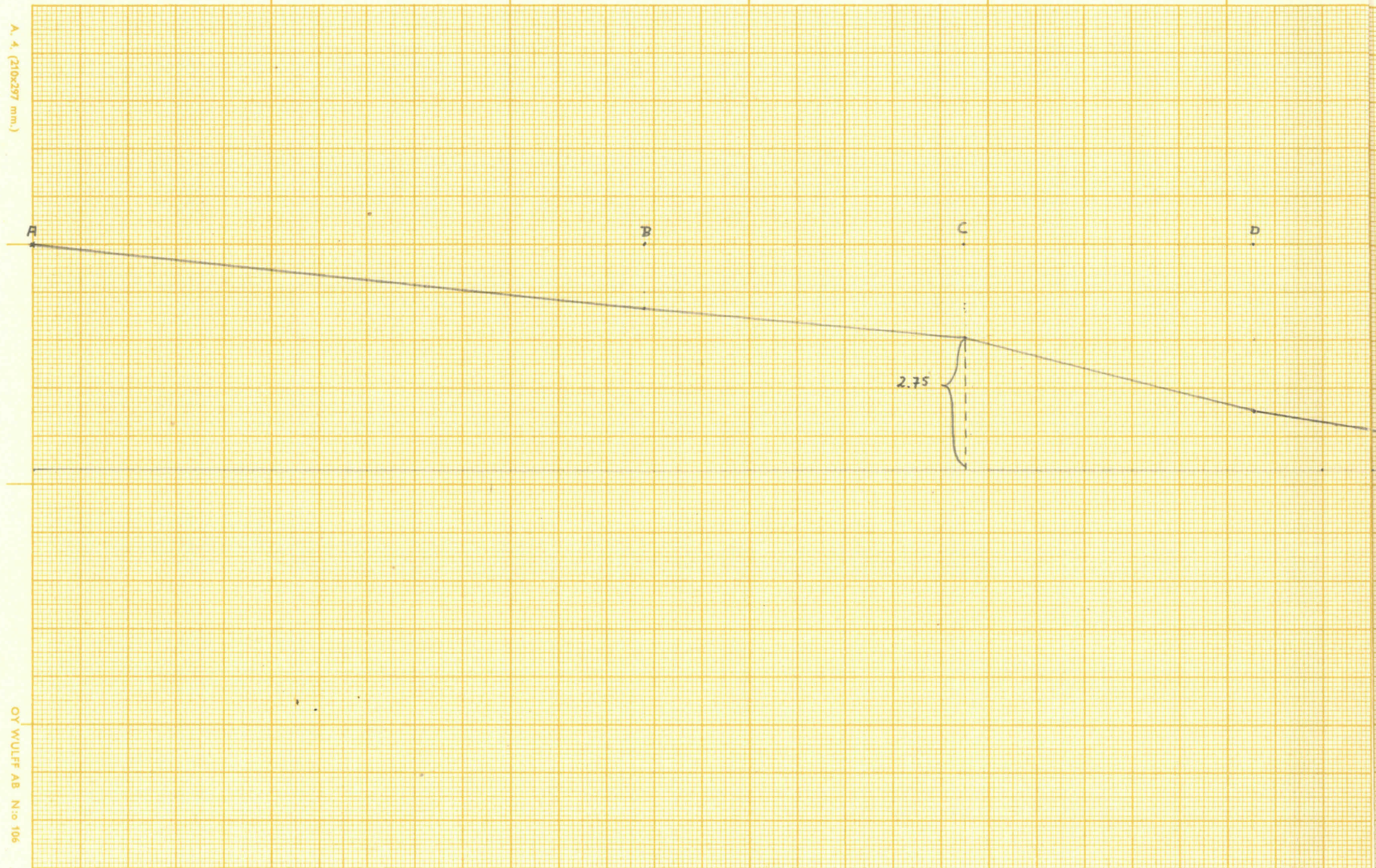
I

Askola, Nalkkila, Takalan Ruokkamaa  
Pintaprofiili 1:100

Piirt. V. Loho - y

A. 4. (210x297 mm.)

OY WULFF AB N:o 106




ho-4

II

Aaskola, Nallehita, Takalan Ruokasmaa  
Pintaprofiili 1:100

PiirT. V. Luho-49



E F

0.35

Askola, Nalkkila, Hiikki Piskulan Val  
maa.

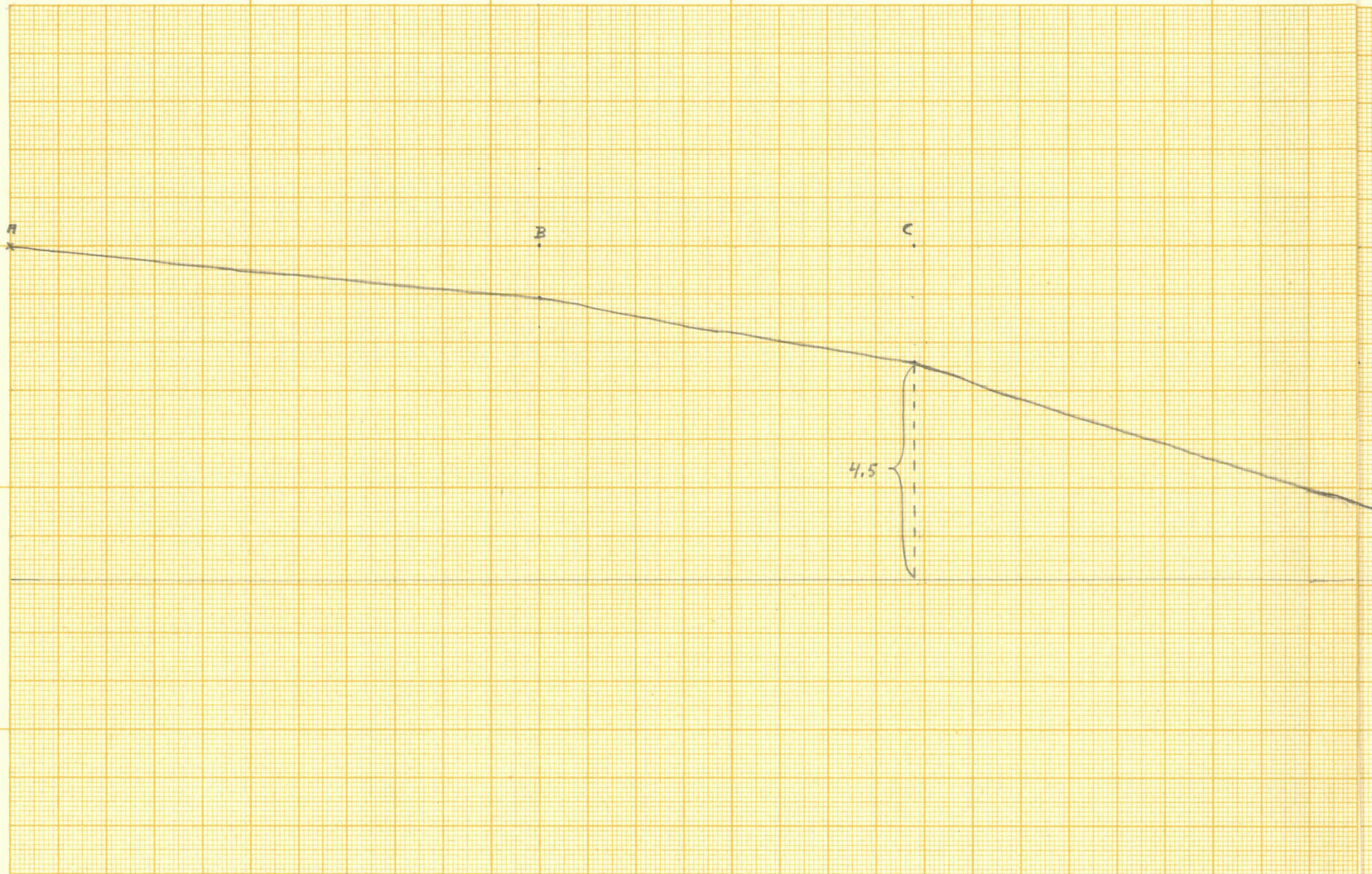
Pinta profiili 1:100

Piirt. V. Luho-49

I-I

A. 4. (210x297 mm.)

OY WULFF AB N:o 106





Val

II

Akola, Nalkkila, Heikki Piskulan, Valkeamaa.

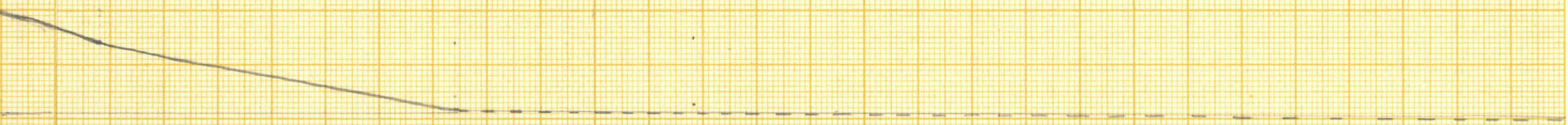
Pinta profiili 1:100

V. Loho - 49

-49

D

E



Kp 125

Paskola, Valkola, Toppinen  
1:20

Piir. V. Luho - 49

065  
087

064  
096

5

089  
124

090  
130

4

112  
142

111  
137

3

137  
165

135  
153

2

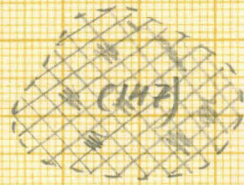
166  
278

166  
220

1

Askola, Vakkola, Toppinen  
1:20  
Päänt. V. Luho

5




4

3


2

187  
x  
(234)



235  
236

233  
240



1

Arbeidskalkyl  
Rolfi Vakkamaa  
K P 177  
1:20



$$\frac{126}{159}$$

$$\frac{131}{166}$$

$$\frac{156}{170}$$

$$\frac{135}{174}$$

IV

$$\frac{147}{178}$$

$$\frac{145}{184}$$

$$\frac{149}{187}$$

III

$$\frac{1580}{199}$$

$$\frac{158}{201}$$

$$\frac{169}{204}$$

II

$$\frac{165}{217}$$

$$\frac{182}{194}$$

$$\frac{186}{196}$$

$$\frac{172}{214}$$

$$\frac{188}{215}$$

I

Storkkoppen

3

2

1

ASKOLA NÄKKEILÄ  
Kart. 1949 v. Luho

Laydöl km 12019

1:20 000


SUUNNISTAMISKARTTA D:45

(Askolan ympäristö)



Linn...  
S...  
S...

(Top. 1:45,000 1422)



1:20,000

1 sm. kartalla = 200 m. luonnossa.

Yhtenäisten korkeuskäyrien väli on 2 sash. 4,26 m. Top. Ref. 7-230  
Pilkutettujen " " " " 2,13  
Korkeusluot metreissä.





Kuva 2. Liitthy miller välillä mäsi kuvaan 1. A = Puuradan laijloalue,  
 B Heikkis Piskulan Valkamaa, Valokuvalluni samasta lahtaa kuin  
 kuva 1. Valokuvallu tiikkusaleena.

Askola, Nallkila

Lilja V. Luho Maio. kert.  
vuonna 1949



L. 15509

Kuva 1. - Askola, Nallkila, Rokien Valkama. Kairausalue,  
pellon rauhajen päässä tiheässä leppikossa, valokuvattuna  
lännestä.

V. Luho - 49.



L. 15509

Kuva 2. - Sama kuin yllä kuva 1, mutta kopioituna valokuvauksen  
muunnospaperille.