

Esitutk. tsto III/16.4.1991

M

ESIHISTORIALLISEN KOHTEEN TARKASTUS

Tarkastanut Timo Pärssinen

Aika 13.07.1987

Kohde palaneiden luiden löytöp.

Kunta Inari 346

Ajoitus tuntematon

Alue Partakko

Nimi Korppiojan suu

Mj-rekisteri n:o _____

Mj-luokka II

Peruskartta (n:o, nimi, vuosi) 3842 10 PARTAKKO, 1971

Peruskoordinaatit: x = 7678334, y = 536 26, z = n. 125

Yhtenäiskoordinaatit: p = _____, i = _____, k = _____

Suunta ja etäisyys kirkosta tms. Partakkosalmelle etäisyys on n.160m, länteen.

Mj:n laajuus (alueen rajakoordinaatit lisäyksiin) tuntematon

Kylä, kaupunginosa Partakko

Alue (kylän osa, kortteli tms.) _____

Tila, palsta, tontti tms.; RN:o; paikan lähempi nimi Korppiojan suu

Omistaja, vuokraaja, osoite, puhelin Valtion maa, Inarin metsänhoitoalue

vuokraaja: Eemeli Kaarre, 99920 Partakko

Aikaisemmat tiedot (verfikaatit, tarkastukset, tutkimukset, mj-luettelot, kirjallisuutta) Inari, Partakko. Inventointikertomus vuodelta 1983

(Markku Torvinen)

Inari 346 Partakko Korppiojan suu. Kaivauskertomus v:lta 1987.

(Timo Pärssinen)

Aikaisemmat löydöt (museonumerot) _____

Tarkastuslöydöt 100 kpl palanutta luuta (24,5 g). KM 24167, diar. 6.4.1988

Liitteet: peruskarttaote, muita karttoja 1:20 000, Yleiska. pienennös 1:4000
valokuvat neg. F. 71741, diat n:o

Tarkastuksen aihe Partakko-Käyräniemen polkutien suunnitellun väylän koekaivauksen yhteydessä tarkastin kohteen, josta Eemeli Kaarre kertoi. Edellisenä vuonna talonsa perustuksia tehdessä hän tuhosi tulisijan kaltaisen kiveyksen n. 50 cm syvyydellä. Talo oli rakennettu kiveyksen päälle. Tarkastuksessa poimittiin irtohiekasta palaneita luita.

Ympäristö (rakennukset, tiet, vesistöt, hiekkakuopat ym.; karttaluonnos, mikäli muutoksia peruskartasta) Kohde sijaitsee Siuttajoen ja Korppiojan välisellä hiekkaperäisellä töyräällä, vanhan rantaterassin reunalla. Terassille on rakennettu kaksi taloa, joita ei ole peruskartalla. Suunniteltu Partakko-Käyräniemi polkutie tulisi kulkemaan n.40 m kohteen kaakkoispuolella. Matkaa Partakkosalmelle on n.160 m.

Kohteen kuvaus (maaston laatu: pelto, metsä, ranta tms.; Muoto: mäki, rinne tms. Maaperä: Kasvillisuus. Huomiot kohteesta. Aikaisemmin tutkittu osa. Koekuopat jne., Muutokset aikaisemmasta. Nykyinen kunto.) Vanhaa hiekkapohjaista rantaterassia, jolla kasvaa matalaa koivikkoa, mäntyjä ja tyypillinen kangasaluskasvillisuus. Palaneet luut löytyivät sekoittuneesta pintahiekasta jossa ei ollut havaittavissa kerrostuneisuutta. Pääosa hiekasta oli kaivettu perustusten alta ja levitetty rakennuksen ympärille. Kiveys oli sijainnut rakennuksen länsinurkan paikkeilla, josta myös luut löytyivät. Toinen mahdollinen kivetty rakenne, ilmeisesti em. tapainen, oli havaittu rakennuksen takapihalla, mutta tarkka sijainti ei ollut

muistissa. Myöskään lapioin tehdyissä koepistoissa ei havaittu mitään muinaisjäännökseen viittaavaa. Hajonnut kiveys oli koostunut pienehköistä kivistä ja siihen oli liittynyt nokista maata sekä palaneen luun siruja.

Alueen laajuuden arviointiperuste -

Luokitusehdotus perusteluineen II. Löytösyvyys viittaa suhteellisen vanhaan kohteeseen.


Ehdotus suoja-alueeksi perusteluineen -

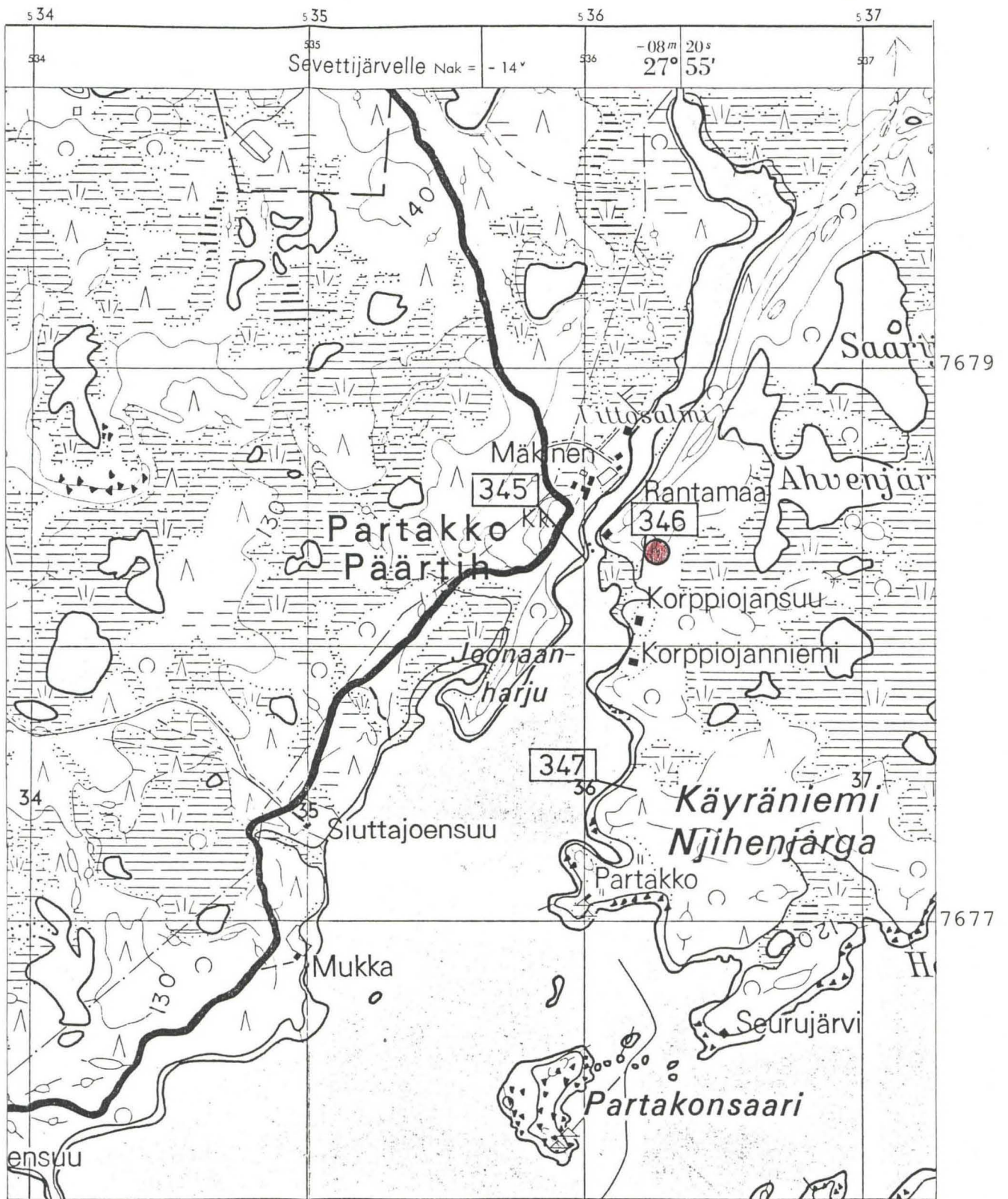
Havaintomahdollisuudet Tyydyttävät

Opas

Rauhoitustoimenpiteet maastossa (yhteys maanomistajaan, kiireelliset ilmoitukset jne)

Tarpeelliset jatkoimenpiteet koekaivauksin tulisi selvittää kohteen merkitystä. Liesi voisi kuulua suurempaan kokonaisuuteen-esim asuinpaikka.

 Tarkastuskohde.



INARI 346 PARTAKKO KORPPIOJAN SUU 1987

T. PÄRSSINEN

YLEISKARTTA
mk 1:4000 PIENENNÖS

200m

Karttopohjana TVL:n suunnitelmaa polkujen rakentamiseksi välillä
Partakko - Käyräniemi, PLV 0-1792, 1:2000

Piirt. H. Poutiainen

■ kaivausalue


● koeruutu

○ pyyntikuoppa

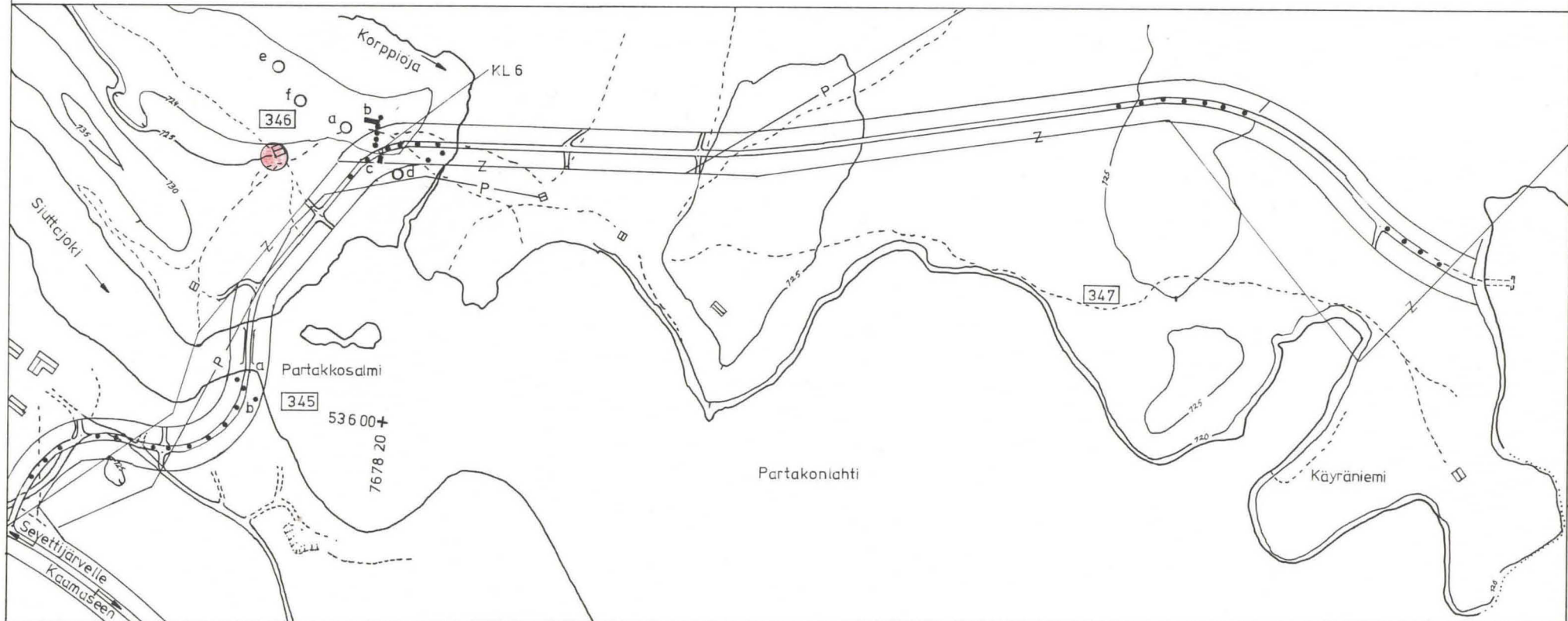
KL 6 TVL:n keskilinjan paalu

345 Partakkosalmi W

347 Käyräniemi W



Kohde merkitty punaisella ympyrällä.



INARI 346 PARTAKKO KORPPIOJAN SUU



F. 71741. EEMELI KAARTEEN TALO. PALANEIDENSUIDEN LÖYTÖPAIKKA MÄNTYJEN JA TALONNURKAN VÄLISSÄ. KUVATTU LUOTEESTA.