

Kertomus muinaistieteellisistä tulkinnuksista

Aiskolassa kesällä 1958.

(Kertomukseen liittyvät löydöt KM 14542 - 14543, 8 kartta liitettä sekä valokuvat s. 22694 - 22705).

Syyskuulla 1957 ilmoitti Aiskolan kirkkoherra, rovasti Lauri Hakalahti, että Aiskolan pitäjän Vakkolan kylän kirkonkylän laidasta oli tiellä parittainessa paljastuneet kivihaudanteita kullinverrosta. Käydessäni samana syyskuuna paikalla totesin asian olevan kuitenkin rovasti oli ilmoittanut. Samalla sovittiin töiden keskeyttämisestä, kunnes paikka ehdittäisiin tulla kerralla 1958. Samalla kutsua sain siitä, että Pappilan Vanhalla pellolla oli nuyty katu kunnia, joille oli aikomus rakentaa v. 1958 asuinrakennukset, joiden rakennuksen paikat olivat myös tulkittava ennen perustustöiden alkamista. Pappilan Vanha pellon oli jo ennestään tunneltu perustustöiden työtöistä (ks. SMY 57 ss. 88-96). Väinö Mäkelä - tieteellinen toimikunta määräsi allekirjoittaneen ottamaan Vakkolan kirkonkylän ja Pappilan Vanhan pellon tulkintamien kesän 1958 kunnallisen työohjelmansa. Tulkinnukset Aiskolassa muuttivat ajalla 3.6. - 13.6.1958. Apulaisina olivat Turun yliopiston opitelijat Pajo Laitinen ja Pirkko Suosalo.

Vakkolan kirkonkylä.

(KM 14542: 1-179, kartta liitteen 1-3, kuvat s. 22694-22700)

Asuinpaikka sijaitsee Aiskolan kirkolla n. 900m eteläkaakkoon Vakkolan kylässä Suurcuon kirkonkylässä, Aiskolan kirkonkylän

Eteläpuolella, suunnilleen lännestä itään viittävettä pinteellä
(liitteet 1 ja 3, kuvat 1-7). Kuten kuvistakin 1-7 näkyy, kaivos-
paikalla kiveä on melko vähän; aluskaasvillielementeina oli muustilhoja ja
sammalta. Rinne viittää kohti Suursuola, jonka korkeus on
fil. tohtori K. Virkkalan, fil. maisteri R. Työnnön ja allekirjoitta-
neen raakalitusien mukaan n. 30 m ymp. Korkeimman litorina-
meren aikana on kumpikin maa ollut meren lahdessa (K. Virkkala, Alli-
tude of the Littorina limit in Askola, Southern Finland. Bulletin
de la Commission géologique de Finlande N:o 159. Helsinki 1953),
joka on idästä länteen työntynyt länteen, ja jonka on myöskin ushui-
luduntien kohdalla kapea kannas erottanut Porvoonjoen uoman
muinasta litorinameren lahdesta. Suursuolan luoteispäässä on
jyrkkiä terassi, jonka päällä on Pilsken maa - allekirjoittaneen antama
nimi - ja, jonka pinta on n. 2.89 m Suursuolan pintaa ylempänä.
Sen länsipuolesta nousee maa terassittain kohti kirkkaantiete
aunigaitikkaa ja kaivausaluetta (liite 3). Kaivausalue on teras-
silla, jonka pinta on n. 8 m Suursuola ylempänä eli 38 m ymp.
korkeudella, joka jatkuvasti laskoo vastaa Sauramon goldia-
regressio pohjaa. Kaivausalueen alareuna on 40 m:n kor-
keudella ja sieltä loppuvat myös löydöt (liite 3); alusmaasta
kaivausneliöstä, I:3, löytyi enää vain 2 kvartsi-istunmaista
(KM 14542:1), näihin puoleen länsipuolesta.


Askola, Vakkola, Urheilukenttä

Vaakituskartta 1:100

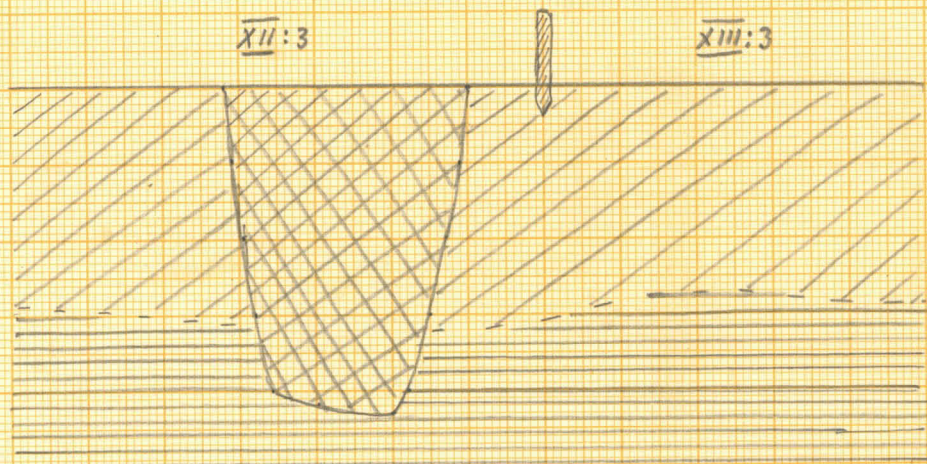
Piirt. Pirjo Lahti 1958

kp. 197

Urheilukenttä






● paalun sija
 ■ hiili-paloma

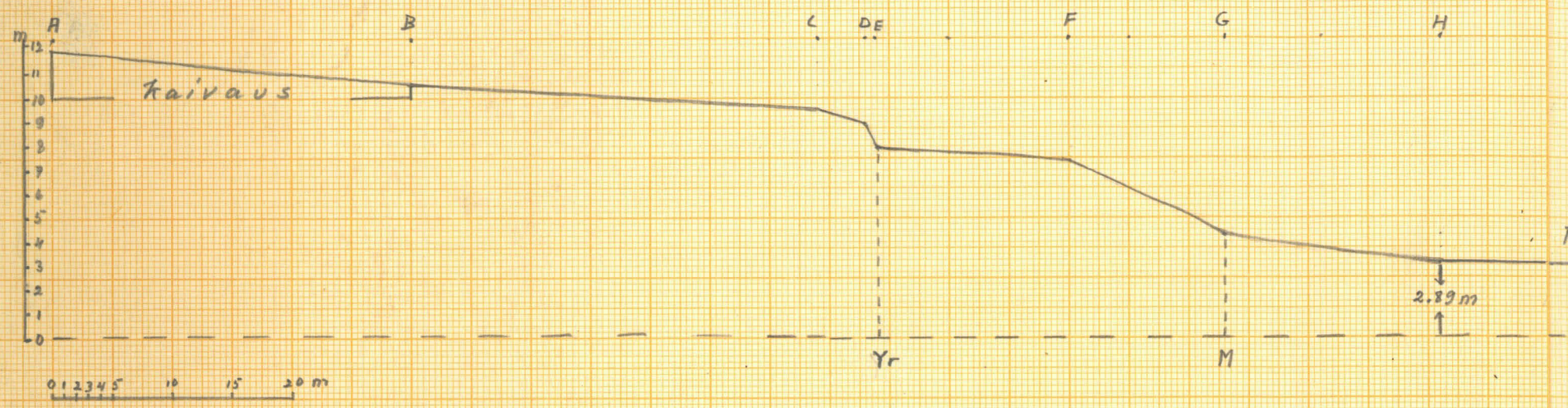


Askola, Vakkola, Urheilukenttä
 Paalunajan poikkileikkaus reunasta XII:3
 steli reunasta. - 1:10

Piir. Piirjo Sakkyerä 1958

-  kullinmaa
 hiili- ja moki-maa
 koskematon maa

A 4 (210x297 mm)



W

Liittyy V. Luhoon luotomukseen n:o:lla 1958.

Askola, Vakkola, Urheilukenttä

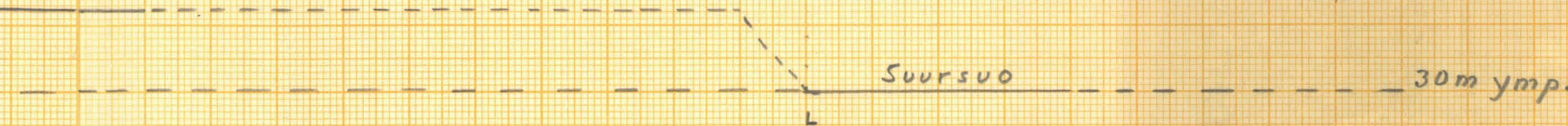
Pinta profiili. - Pää V. Luho 1958

Pikkusuo

Suursuo

30m ymp.

0

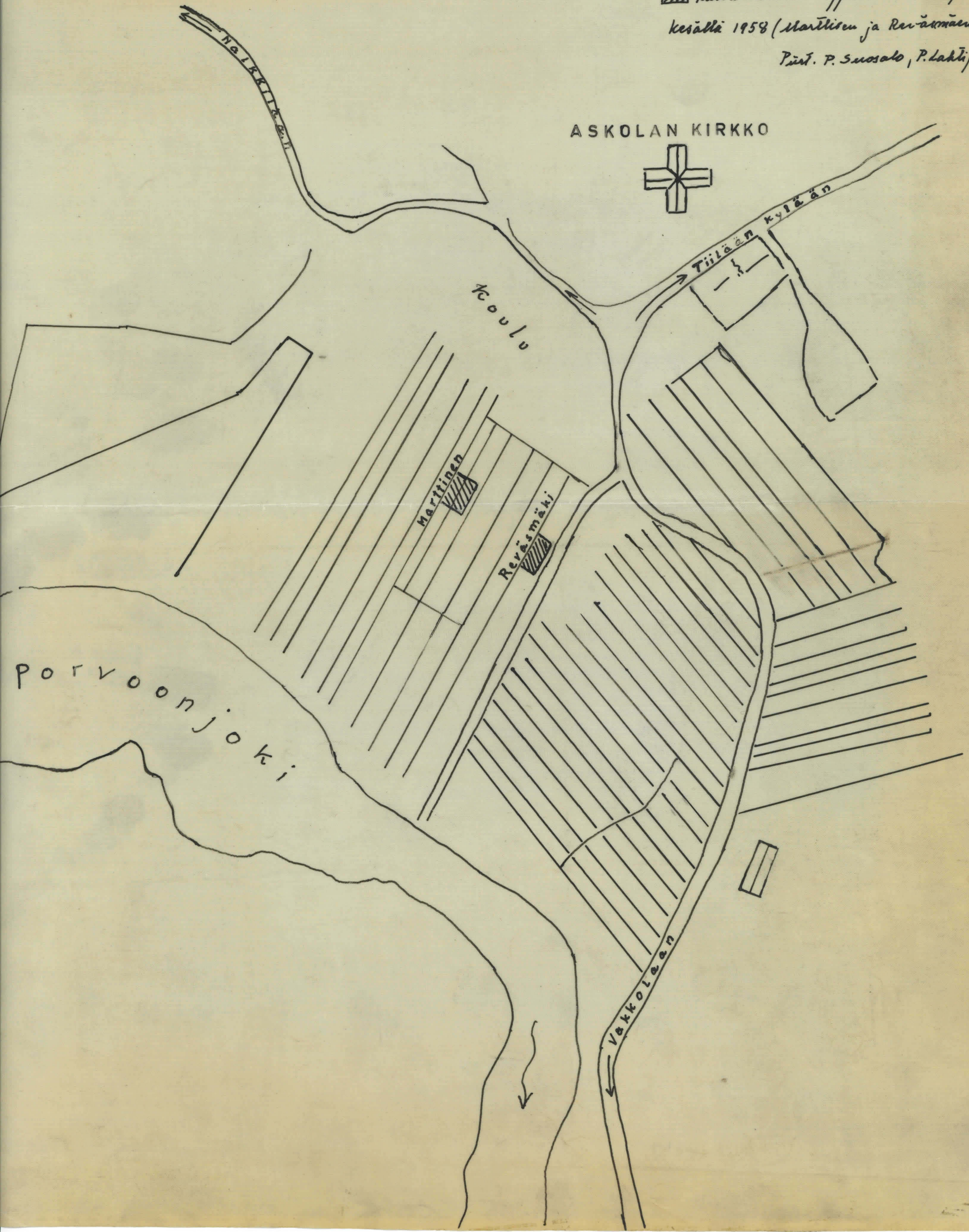



Liittyy V. lukon kartta vuodelta 1958.

Askola, Kirkonkylä, Pappilan Vanhapietä
Läpisiirros ilma valokuvalla 1:2000.

▨ kaivausalue Pappilan Vanhapietä
kesällä 1958 (Marttinen ja Reväsmäki tonteilla).

Piir. P. Suosalo, P. Lahtiperä, V. Luoma





Askola, Pappila, Vanhapelto (Marttinen)

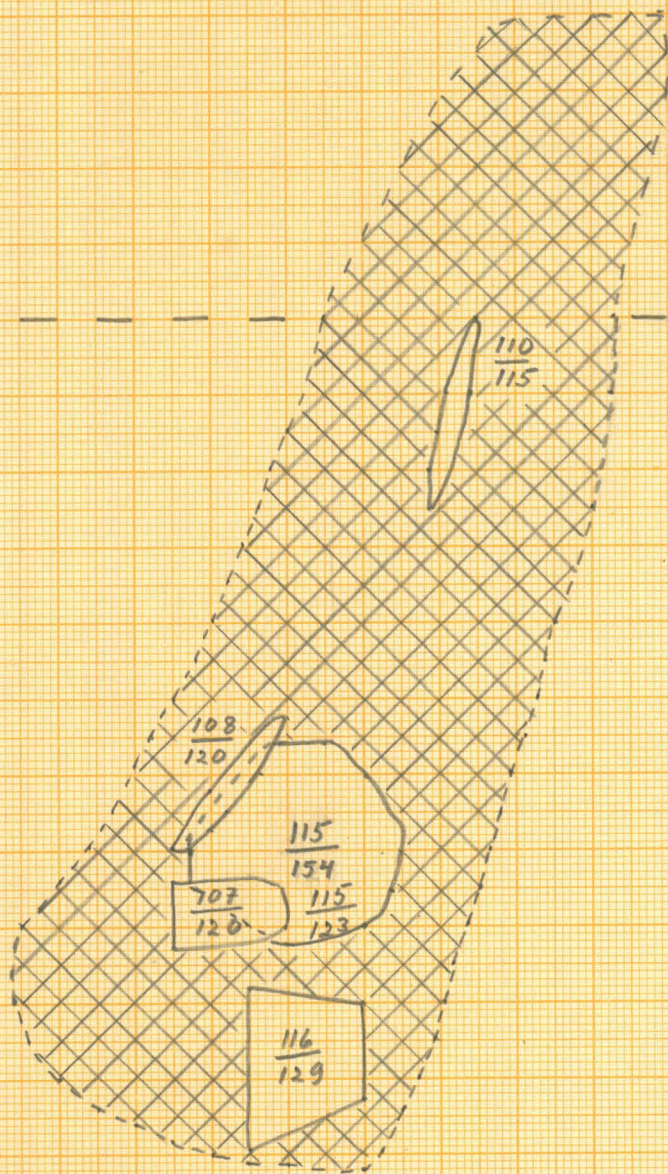
Vaakituskartta 1:100 k.p. 0.43

Piir. Pirkko Suosalo 1958

Askola, Pappila, Vanhapielto (Marttinen)

Tulijään jäännös rannoissa II-III: h.

1:10. - Piirt. Piirjo daktiperä 1958.

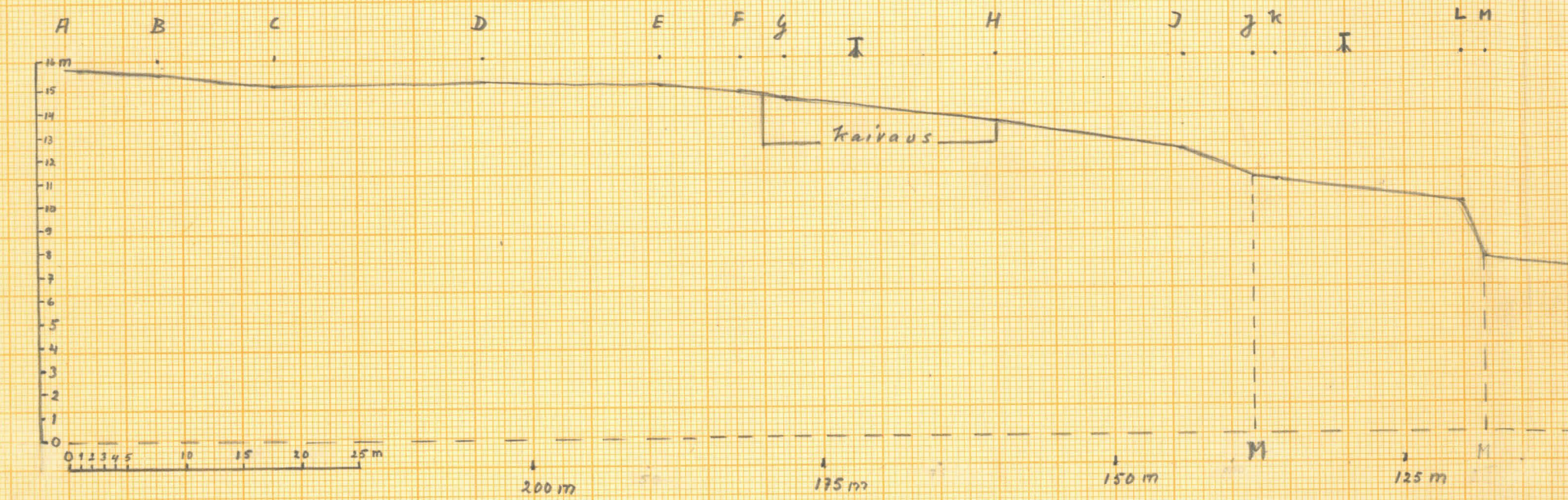


II:h
III:h

□ kivi

▨ hiiltä, nokea, palomeata

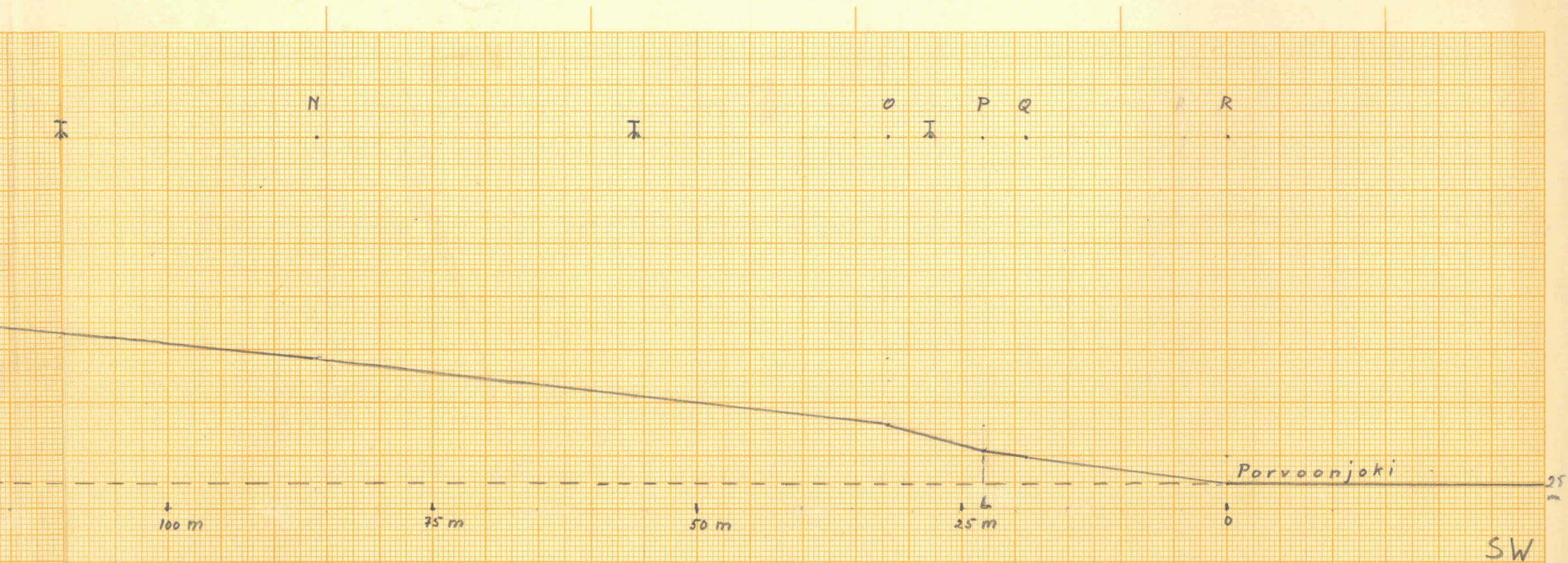
A 4 (210x297 mm)



NO

OY WULFF AB N. o 106

Liittyy V. Luhan karttamukseen v:llä 1958.



Askola, Pappila, Vanhapelto, Reväsmäki

Pintaprofiili. - Piirt. V. Luha 1958



F. 22700

Kuva 7. Kaivustyö käynnissä Askolan Vakkolan Urheilukentän etelä laidassa. Valokuvattu jokseenkin lännestä. V. luku 1958




F. 22701

Kuva 8. Kaivaus Askolan kirkonkylässä tirkhööri Marttisen tontilla Pappilan Vanhampellon yläosassa. Valokuvattu suunnilleen etelästä. V. luku 1958




F. 22702

Kuva 9. Askola, Pappila, Vanhampello. Kaivaus Marttisen tontilla valokuvattuna itä-läns-suuntaan Reväsmaen tontilla. V. luku 1958.



F. 22703

Kuva 10. Askola, Pappila, Vanhampello, Marttinen. - Tutkijan jäännös ruudussa III: h etelästä valokuvattuna. V. luku 1958.



F. 22704

Kuva 11. Askola, Pappila, Vanhampello, Marttinen. - Tutkijan jäännös ruudussa III: h idästä päin nähtynä. - V. luku 1958.



F. 22705

Kuva 12. Askola, Pappila, Vanhampello. Valokuvattu kaakosta, maantieteellisesti. V. luku 1958.

Liittyy V. luvun kaivauskertomukseen 1958.



F. 22694

Kuva 1. Kaivausalue urheilukentän laidassa ennen kaivausta. Valokuvaattu idästä länteen. V. Luho 1958



F. 22695

Kuva 2. Kaivausalueella urheilukentän laidassa lullimusten alkuvaiheessa. Valokuvaattu keskeltä urheilukenttä pohjaiskoillisesta. V. Luho 1958



F. 22696

Kuva 3. Kaivausalue valokuvaattuna pohjaisesta etelään urheilukentän vastakkaisella laidalla. V. Luho 1958.



F. 22697

Kuva 3. Sama kuin viereinen kuva.



Kuva 4. (F. 22697) V. Luho 1958



Kuva 5. (F. 22698) V. Luho 1958



Kuva 6. (F. 22699) V. Luho 1958.

Panoraama kaivausvyöhykkeellä Askolan Valkolan Urheilukentän eteläreunalla valokuvaattuna urheilukentän pohjaislaidalla.