

ARKEOLOGISEN KOHTEEN
TARKASTUS

149	01	0069
-----	----	------

Tunnistetiedot

Kunta: Inkoo Inventointinumero: 69
 Alue: Tähtelä - Täkter Luokka: I
 Nimi: Nysvenskas Ajoitus: kivikautinen-metallikautinen-
 Kohteen laji: asuinpaikka Lukumäärä: 1
 Kohteesta muita kortteja _____ kpl (ks. täyttöohjeet)
 Tarkastaja: Kaarlo Katiskoski, Jukka Ora, 12.9.2002
Henrik Jansson

Sijaintitiedot

Peruskartta 2032 02 SOLBERG Pinta-ala 1,5 ha ?
 x = 6662 79-93 y = 2501 98 - 2502 17 z = n. 28-22,5
 Suunta ja etäisyys kirkosta tms. 4 km NNE Inkoon kirkosta linnuntietä

Hoito ja kunto (ks. täyttöohjeet)

A B C D E F G

Tila ja omistaja (ks. täyttöohjeet)

Kylä/kaupunginosa: Tähtelä (Täkter)
 Tila/Rno/Nimi 1. 2:41 ?/ Nysvenskas
2. 2:26 ? Gamla Svenskas

tai Kortteli/tontti/palsta _____

Omistaja: 1. Ulf Heinström Puhelin: _____
 Osoite: _____ Postitmp: 10120 TÄKTER
2. Edith Gardberg _____
 _____ 10120 TÄKTER

Kiinteistötunnus 1.

149	473	0002	0041
149	473	0002	0026

2.

vuokrattu, ks huomautukset

Lisää kiinteistöjä _____ kpl

Aiemmat tiedot: -

Aiemmat löydöt:

Tarkastuslöydöt: Asuinpaikka löytäjän J. Oran löydöt KM 33427 (Saviastianpaloja, kivilaji-iskoskia, piitä, kvartseja, kuonaa ym.), tarkastushetkellä havaittu kvartseja ja kivilajia, ei otettu talteen

TARKASTUSKERTOMUS

Liitteet:

kartat ote peruskartasta 2032 02 SOLBERG
Jukka Oran karttaluonnos löytöalueesta

muut liitteet:

negatiivit: kyllä, 126021-023

diat:

Tarkastuksen aihe: Arkeol. opiskelija Jukka Oran ilmoittamien viiden uuden löytöpaikan ja yhden vanhan kohteen tarkastuksen yhteydessä

Kohteen kuvaus: Runsaslöytöinen myöhäiskivikautinen - metallikautinen asuinpaikka Inkoosta Tähtelään (Täkter) vievän paikallistien länsipuolella, Ingarskilajoen sivuhaaran Storängsbäckenin pohjoispuolella, laaksosta kymmenkunta metriä kohoavan viljellyn terassimaisen maastokohdan päällä. Maasto on paikoin kalliopaljasteista ja maaperä 30 cm peltomultakerroksen alla hiekkää. Löytöjä on havaittu alueella, joka idässä rajoittuu maantiehen, lännessä ulottuu ainakin perunamaahan, n. 200 m tieltä naapuritilan Gamla Svenskasin puolella. Pohjoisen puolella äärimmäisenä luonnollisena rajana on korkeampi kallioalue, etelässä jyrkähkösti viettävä rinne. Etelä-pohjoissuuntaista syvyyttä asuinpaikalla lienee n. 100 m verran. Löydöt koostuvat pellon pinnassa havaituista palaneista kivistä (kuusi keskittymää), joista yhden kohdalta paljastui koepistossa paikallaan oleva liesikiveys, eriaikaisesta keramiikasta, kvartsista, piistä ja kivilaji-iskoksista. Paikalta luetteloidut runsaat löydöt ovat Jukka Oran eri aikoina keräämiä, eikä tarkastuksessa havaittuja kvartseja ja kivilaji-iskoksia otettu talteen. Pronssikaudella jokilaakso Nysvenskasin kohdalta itään (n. 12,5 m mpy) on ollut vielä matalana merenlahtena.

Ympäristö ja maasto: (vesistö, vesistökoodi, rakennukset, tiet, sorakuopat jne)
Ingarskilaån-Storängsbäcken

Laajuuden arviointiperuste
Jukka Oran kartta ja löytötiedot

Luokitusehdotus perusteluineen I
Edustava hyvin ja rakentamattomana säilynyt pitkäaikainen asuinpaikkakohde kulttuurimaisemassa voisi edellyttää luokitusta I

Ehdotus suoja-alueeksi:
Havaintomahdollisuudet: Melko heikot kuivuuden ja kasvillisuuden takia
Opas: Jukka Ora
Rauhoitustoimenpiteet maastossa:
Tiedossa olevat maankäyttösuunnitelmat, kiireellisyys:
Lähilöytöjä: Tähtelä Ragnvalds, osin tutkittu asuinpaikka n. 1400-1500 m NNW; Ingarskila Malmgård, kivikautinen asuinpaikka, n. 400 m ENE.

Selostus jätetty

20.11.2002

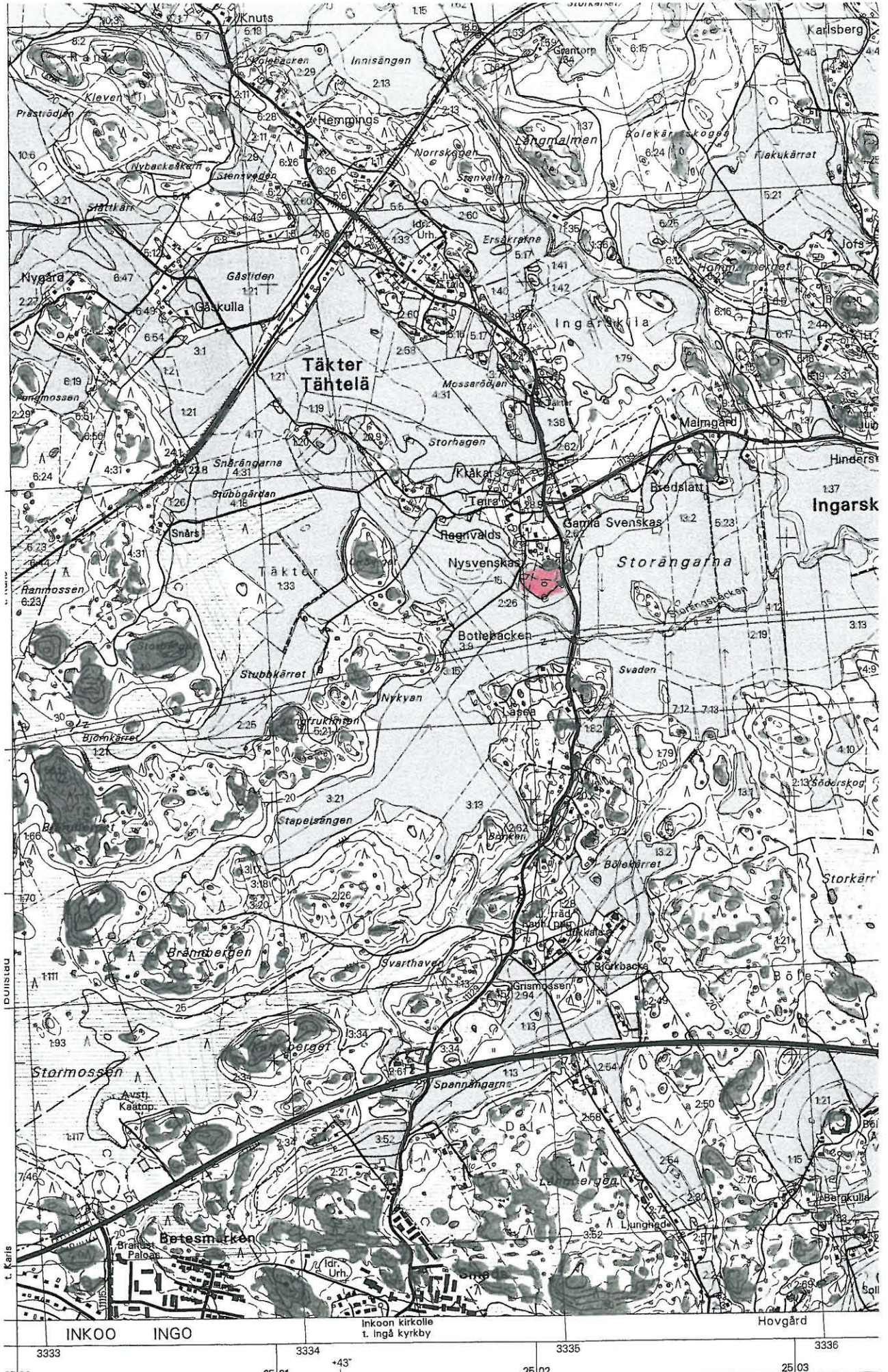
Museovirasto



Kaarlo Katiskoski

INKOO TÄHTELÄ NYSVENSKAS

OH. PERUSKARTASTA
2022 02 SILVER 6



INKOO INGO
 3333 3334 3335 3336
 25 00 25 01 25 02 25 03
 +43°

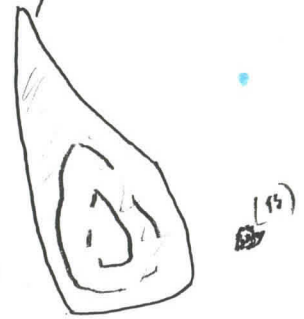
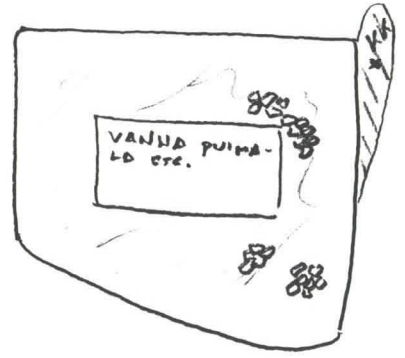
AJUNPAIKKA MERKITYY PUNAISILLA

NYSVENSKAAS (pinta-ala 149) 10000 m^2

6662017 x 2502008 (INKOD, SOLBERG 2032 02)

- TS = TULISIJA
 - KK = KIVENSKERAMIKA
 - S-T = SARSA - TOMITSA
 - N = NUORAKERAMIKA
 - RK = YLEISRAUTAKAUTISTAKERAMIKA
- 1.5 cm = 10 m

SINISEN VIIVOJEN VAISSALLA ALUELLA RUNSAIMMIN ESINEISTÖÄ



10 m
VARMA TS
+ KERA (N)

(14)
S-T

412

16 m
RK

KVARTSIA

PIIÄ

KVARTSIA

PERUNAMAATA

E

JYRKÄ PENKKA

KALLIO

JNKOO NYSVENSKAS

Tauk. 12.9. 2002



Nysvenskasin laaja asuinpaikalo-alue f 126021-022
kivikaudelta - Varhaismetallikaudelta, keräminen
Strängsbäckens pohjoispuolella, kohti S-SE



Nysvenskan asuinpaikalla f. 126023
S:n puolen eteläpuolella kau-
vattuna taustalla nähtävänä,
kohti pohjoista

K. Katteluski 2002