

M

Hautaraunion tutkiminen 28. 4. 1952 Espoon pitäjän Otaniemessä, Teekkarikylän alueella.

Keväällä 1950 ilmoitti professori Otto-Iivari Meurman, että Otaniemessä, Teekkarikylän alueella olisi pienehkö hautaraunio. Amanuenssi C. F. Meinander kävi paikalla toteamassa raunion. Keväällä 1952 Teekkarikylän puolesta esitettiin, että Muinaistieteellinen toimikunta tutkisi raunion ja että raunio aidattaisiin. Allekirjoittanut suoritti 28. 4. Teekkarikylän tarjoamin talkootyövoimin raunion tutkimisen.

Raunio sijaitsee pienellä kallioharjanteella n. 28 m Teekkarikylän rakennuksen 3 A:n luoteisnurkasta suoraan länteen ja täsmälleen itä-länsi suuntaan asetettu seinän jatko-viiva leikkaa kulman rauniota. Raunion eteläpuolella kallio "putoaa" äkkijyrkästi parisen metriä. Meri on itäsuunnalla n. 150 m päässä. Raunio on 23 m^{*} korkeuskäyrällä, oheisen Teekkarikylän kartan mukaisesti, johon raunio on myös merkattu.


Raunio on ollut rakennettu pelkän kallion päälle. Kuten oheisista valokuvista ja kartoista näkyy on rauniossa ollut pyöreähkö miehennostannaisista ja vähän suuremmista kivistä tehty kehä, jonka läpimitta on n. 3,5 m. Kehästä on jäljellä vielä ainakin 1/3 mittainen pätkä. Alkuperäistä täytekivitystä 1 - 2 kerrosta oli sitäkin vielä jäljellä, kuten valokuvasta selviää. Täytekiveys poistettiin. Maata oli kivien välissä ja joissakin paikoin pohjalla 1 - 3 cm pak-

*15 m!
MH

suisena kerroksena. Maa oli niin kosteaa, ettei sen seulo-
mista saattanut ajatella. Mitään poltetun luun siruja ei
löydetty varsinaisista esinelöydöksistä puhumattakaan. Kuten
kartasta näkyy oli pohjakallio raunio eteläpuolella hal-
keillutta ja halkeamat tyhjennettiin kivistä ja tutkittiin.
Tutkimisen jälkeen raunio "entisöitiin" pyöreän kivikehän
määräämään muotoon. Mitään uusia kookkaita reunakiviä ei
paikalle tuotu, vaan ovat kaikki reunakivet liikuttelemat-
ta kohdillaan olevia.

Raunio on rauhoitettu ja Otaniemen Teekkarikylän Hoito-
kunta on kustantanut tanakasta betoniraudasta tehdyn aidan
sen ympärille.

Helsingissä 15. 5. 1952.



Jorma Leppäaho

P.S. Lokakuussa 1952 kiinnitettiin rauta-aitaan
Muinaistieteellisen toimikunnan kustannuksella kuparista
pakotettu rauhoitustaulu (valok. 16977.).



16907. Espoo, Otaniemi. Teek-
kivikylä. Hautausma- en-
nen kivimauksia.



16908. Kuin yllä. Oikealla ja
keskellä reunakehää.



16909. Espoo, Otaniemi, Teek-
karikylä. Kivikehän jäännös
kaivausten jälkeen, sisäpuo-
lta valokuvattuna.



16910. Kuin yllä. Kivikehän
jäännös.



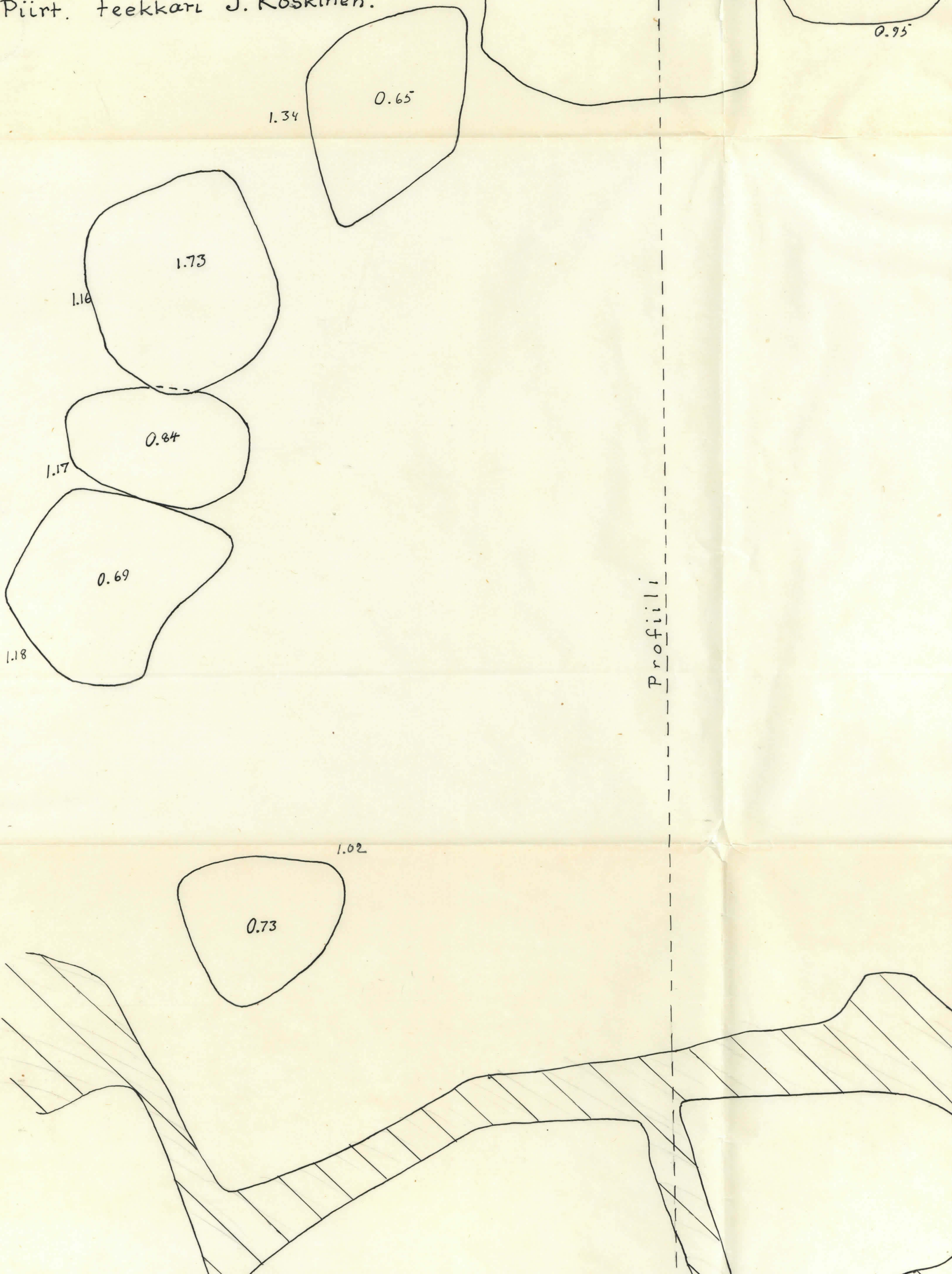
16911. Espoo, Otaniemi, Teek-
karikyliä. Hautarainio tut-
kittuna, aidattuna ja rau-
hoitustaululla varustettuna.

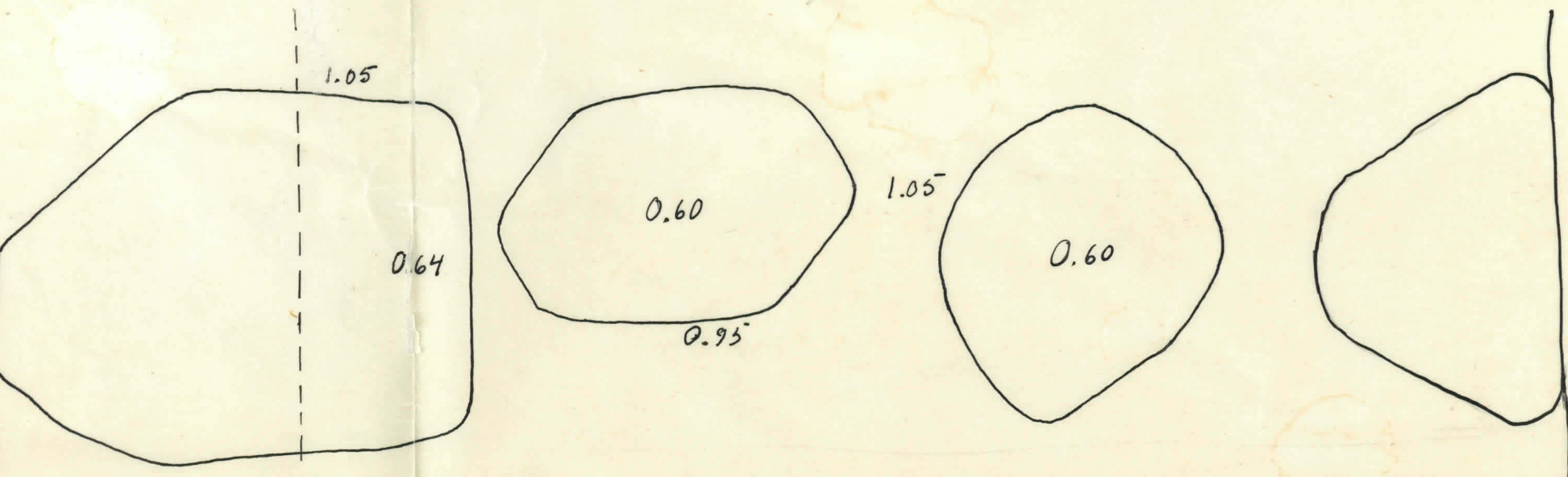
J. Leppäaho.

Espoo, Otaniemi,
Teekkarikylän hautausmaahan
J. L. 28.4.52.

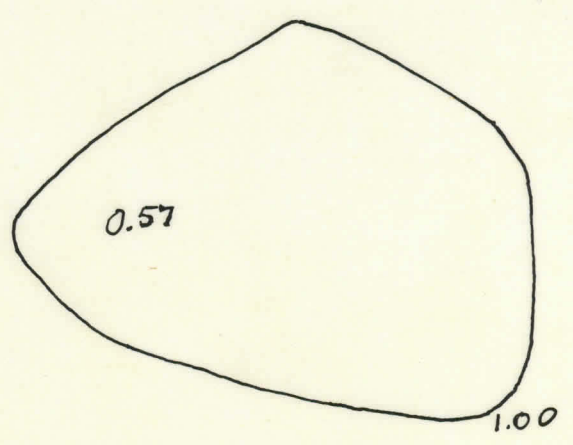
1:10

Piirt. teekkari J. Koskinen.





Profili



Profili

