

ARKEOLOGISEN KOHTEEN TARKASTUS

Tunnistetiedot:

Kunta: Jurva

Alue: Luokankagas

Nimi: Luokankangas, Konstu

Kohteen laji: asuinpaikka

Kohteesta muita kortteja: -

Tarkastaja: Jyri Saukkonen

Inventointinnumero: -

SKL- numero: 51

Luokka: II

Ajoitus: kivikausi

Lukumäärä: 1

Tarkastusaika: 9.7.1991

Mjr 175010057

Sijaintitiedot:

Peruskartta 1242 10 PÖRTOM

Pinta-ala: ks. aiempia tietoja

x= 6953 22

y= 1539 85

z= n. 69

(= tarkastuslöytöjen löytöpaikan peruskoordinaatit)

Sijainti sanallisesti: Noin 10 km Jurvan kirkolta länteen. Närpiön (ent. Pirttikylän) ja Jurvan välinen raja on paikalta n. 400-450 m luoteeseen.

Hoito ja kunto:

A, kunto: tutkittu ja tuhoutunut osittain

C, hoitotarve: ei vaadi hoitotoimenpiteitä

Tilat ja omistajat:

Kylä: Närviijoki

1) Tila: Yhteismaa

Omistaja:

Osoite:

Kiinteistötunnus:

Puhelin:

Postitmp:

2) Tila: RN:o 9:9

Omistaja: Toimi Viljo Kuusela

Osoite:

Kiinteistötunnus: 175- -0009-0009

Puhelin:

Postitmp: 66360 KESTI

3) Tila: RN:o 1:72

Omistaja: Elsi Penttilä

Osoite:

Kiinteistötunnus: 175- -0001-0072

Puhelin:

Postitmp: 66300 JURVA

Aiemmat tiedot:

Tutkimuskertomukset (arkeologian osaston arkisto):

- Mirja Miettinen, tarkastus 28.8.1987 (Esihist. tsto 24/26.2.1988)
- Päivi Kankkunen, koekaivaus 1988 (Esihist. tsto 183/19.6.1989)¹

Muita arkistolähteitä (arkeologian osaston arkisto):

- Aarre Äystön kirjeet: 1) M KD N: E 831/IIIa/17.8.1987; 2) M KD N: E 832/IIIa/17.8.1987; 3) päivätty Kestissä 12.9.1987; 4) M KD N:1027/IIIa/27.10.1988 (sivu 3); 5) päivätty Kestissä 5.11.1987; 6) M KD N: E 1028/IIIa/27.10.1988
- Museoviraston kirjeet: 1) 3104/1.9.1987 Jurvan kunnan rakennustoimistolle, 66300 JURVA; 2) 3557/22.11.1988 Olli Suvannolle, os. 66370 NÄRVIJOKI

Painetut lähteet:

- Esihistorialliset kiinteät muinaisjäännökset Vaasan läänissä. Museoviraston rekisteröimät kohteet 1985-89. Vaasan seutukaavaliitto. Vaasa - Vasa 1991. S. 21, n:o 51.

Aiemmat löydöt: KM 23708:1-4
KM 24478:1-50

Tarkastuslöydöt: KM 26568:1-23

TARKASTUSKERTOMUS**Liitteet:**

kartat: 3 kpl

muut liitteet: -

negatiivit: -

diat: -

Tarkastuksen aihe: Paikalla kävivät J. Saukkosen lisäksi Sanna Saunaluoma ja Lauri Miettinen jurvalaisen arkeologian harrastajan, opettaja Aarre Äystön (os. Järvenpääntie 170, 66360 KESTI) opastuksella. Virikkeenä käyntiin oli se, että Aarre Äystö oli löytänyt ko. asuinpaikalta, rauhoituksesta vapautetulta alueelta, löytöjä (sisältyvät tarkastuslöytöihin).

Toimenpiteet maastossa: Tarkastuksessa pengottiin hiekasta esiin löytöjä kertomuksen yleiskarttakopioille punaisella rajatun, museoviraston rauhoituksesta vapauttaman alueen, sisäpuolelta, muutaman neliömetrin alalta. Tarkastuslöytöihin sisältyvät Aarre Äystön

¹ Kertomuksessa paikan nimenä on Luokankangas yhteismaa

löytämät löydöt ovat samasta paikasta. Ko. rauhoitetusta vapautetulla alueella on pieni hiekkakuoppa ja aluetta, josta on poistettu pintaturpeet. Aivan alueen itäpuolella on lisäksi täyttemaata. Ko. paikalta oli hiljattin otettu vähän hiekkaa. Tarkastuksen yhteydessä saatiin Aarre Äystön paikalta aiemmin samalla tavoin löytämät löydökset.

Kohteen kuvaus: Ks. aiempia tietoja.

Ympäristö ja maasto: Ympäristö on metsämaastoa, ks. myös aiempia tietoja.

Laajuuden arvioimisperuste: Ks. aiempia tietoja.

Luokitusehdotus perusteluineen: Ks. aiempia tietoja.

Ehdotus suoja-alueeksi: -

Havaintomahdollisuudet: Hyvät

Opas: Aarre Äystö (ks. selostusta edellä)

Rauhoitustoimenpiteet maastossa: -

Tiedossa olevat maankäyttösuunnitelmat, kiireellisyys: Kyseessä on hiekanottoaika, mutta maanomistajille toimitettu museovirastosta jo aiemmin tiedot muinaismuistolain mukaisesta rauhoituksesta sekä rauhoituksesta vapaista alueista.

Lähilöytöjä: Lähimmät löytöpaikat, jotka myös kivikautisia, n. 1,3-1,5 km:n päässä.

Jatkotoimenpiteitä: -

Huomautuksia: -

Selostus jätetty

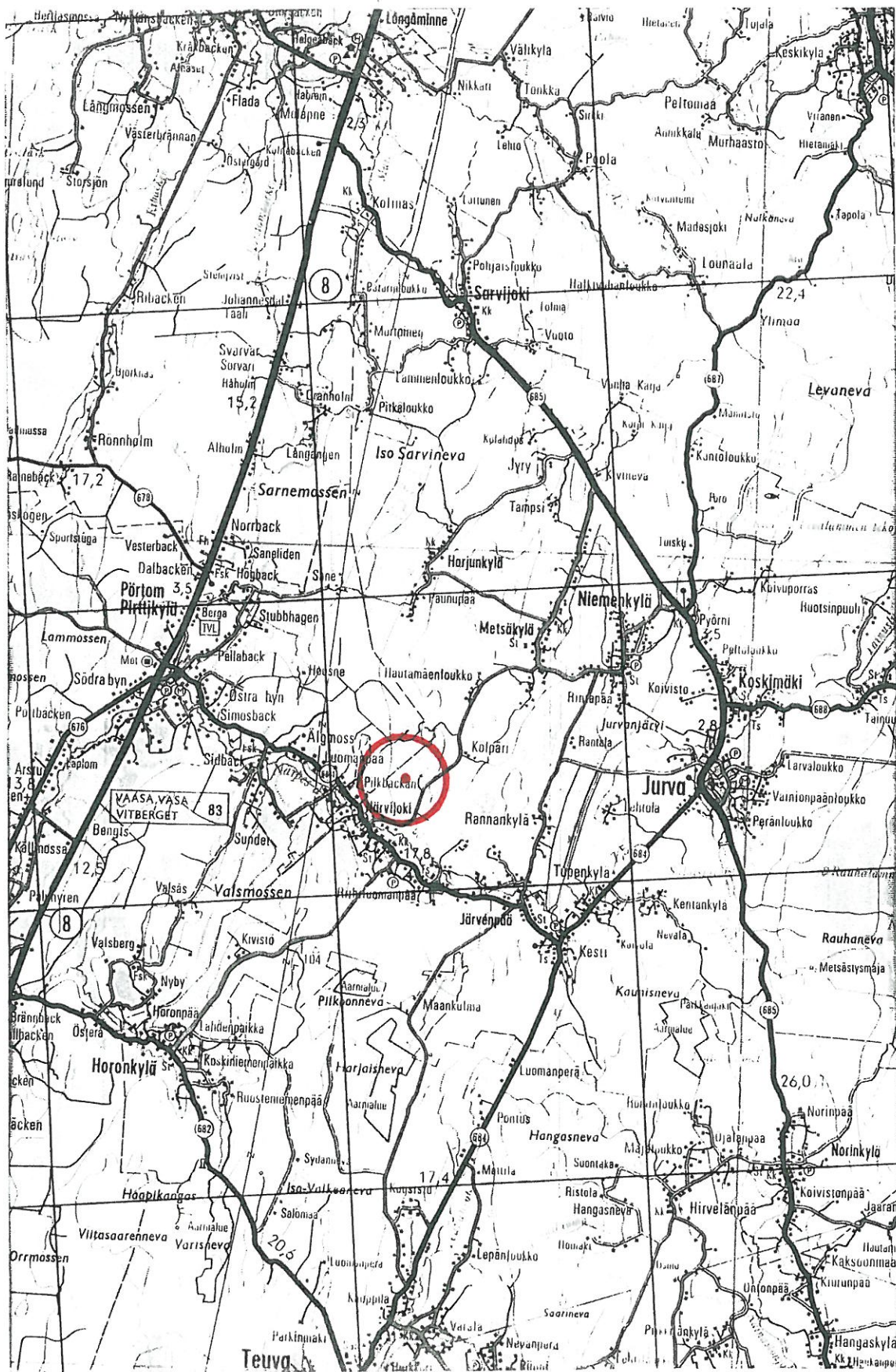
Helsingissä 12.10.1992


Jyri Saukkonen

Lisäyksiä:

Kertomuksen liitteeksi on liitetty myöhemmin toinenkin kopio Päivi Kankkusen koekaivauksen 1988 yleiskartasta, johon Aarre Äystö on 6.12.1992 merkinnyt Jyri Saukkosen pyynnöstä ko. tarkastuslöytöjen KM 26563:1-23:n löytökohdan tarkemmin kuin mitä on kertomukseen alunperin sisältyvässä yleiskarttakopiossa. - J. Saukkonen 5.5.1993

JURVA NÄRVIJOKI LUOKANKANGAS, KONSTU
 Karttaliite Jyri Saukkosen tarkastuskertomukseen 1991
 Tarkastettu paikka punaisen ympyrän keskellä

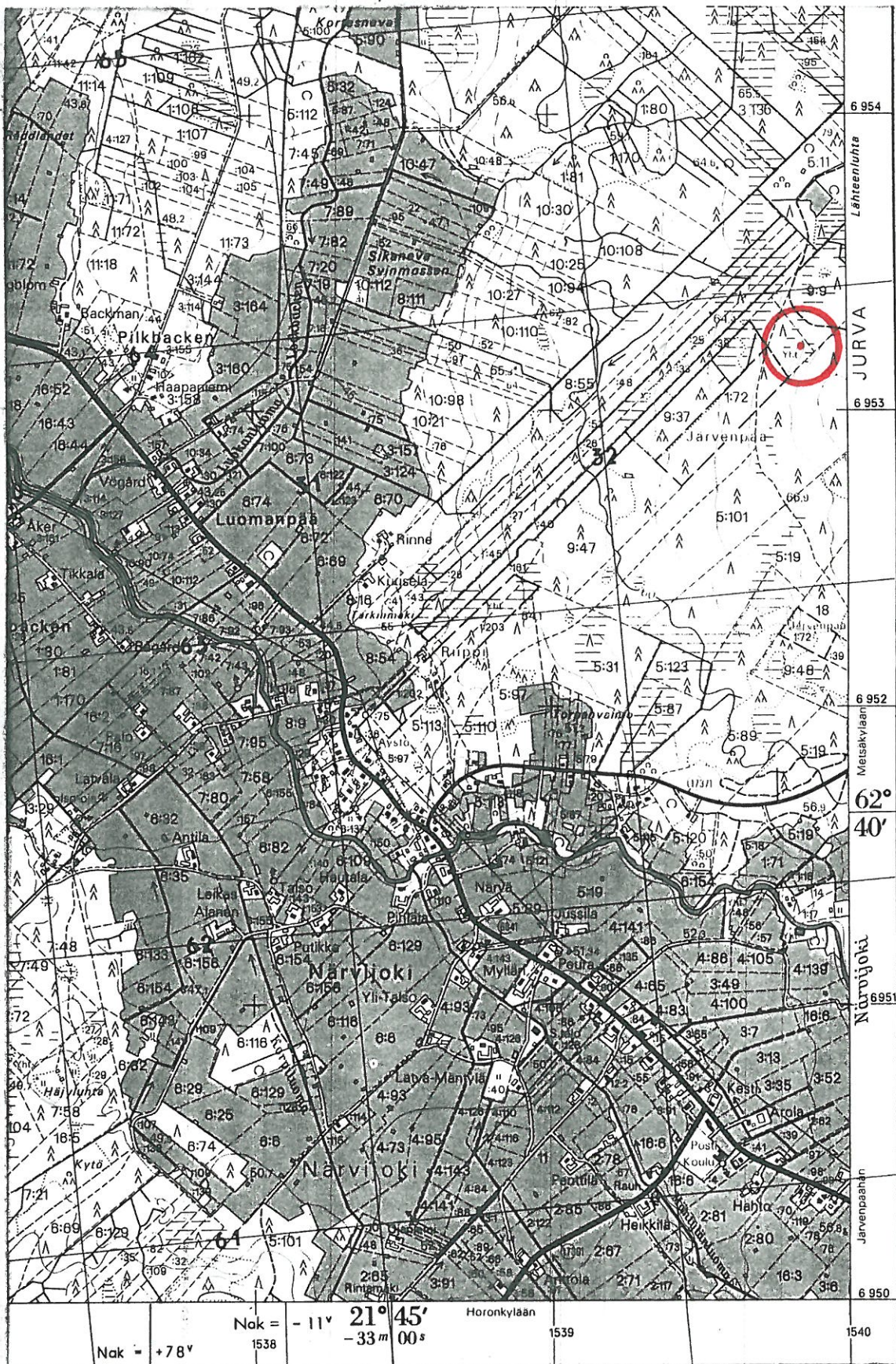


Ote Suomen tiekartasta 7, pain. 1976 1:200 000

JURVA NÄRVIJOKI LUOKANKANGAS, KONSTU

Karttaliite Jyri Saukkosen tarkastuskertomukseen 1991

Tarkastettu paikka, josta löydöt KM 26568:1-23, punaisen ympyrän keskellä



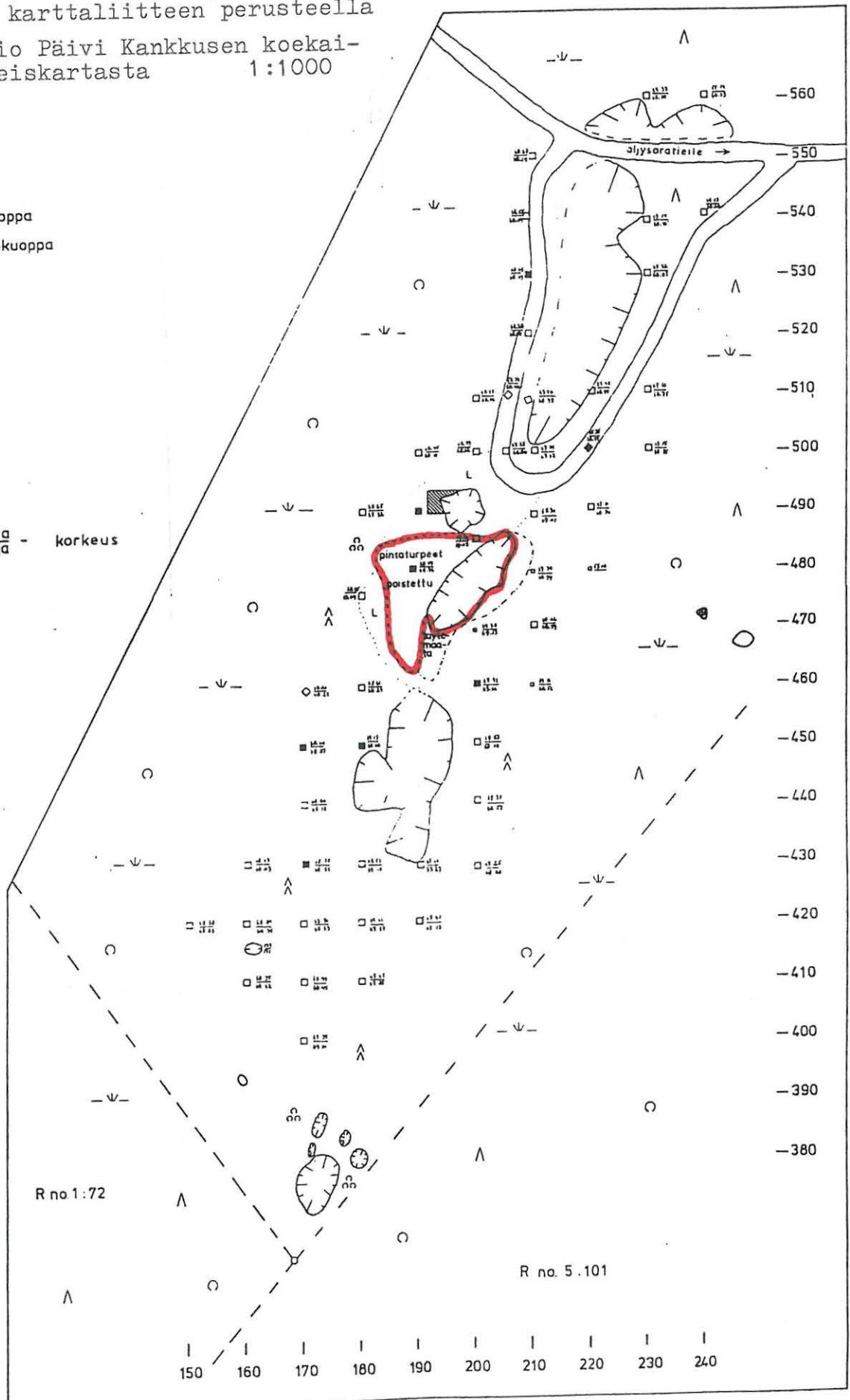
Ote peruskartasta 1242 10 PÖRTOM, pain. 1987 1:20 000

JURVA NÄRVIJOKI LUCKANKANGAS, KONSTU
Karttaliite Jyri Saukkosen
tarkastuskertomukseen 1991

Punaisella rajattu tarkastettu alue, jonka
sisäpuolelta löydöt KM 26568:1-23
Alue rajattu museoviraston kirjeen
3557/22.11.1988 karttaliitteen perusteella

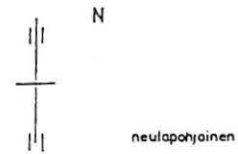
Pienennetty kopio Päivi Kankkusen koekai-
vauksen 1988 yleiskartasta 1:1000

- kiintopiste
- ▨ kaivausalue
- löydötön koekuoppa
- löydöllinen koekuoppa
- kivi
- ⊙ hiekkakuoppa
- ⊂ aukea alue
- ∧ mäntyjä
- ∧ kuusia
- lehtipuita
- ⊙ pensaita
- ↘ kosteikko
- ⊂ tilanraja
- ▨ koekuopan pinta - korkeus
metriä mpy
- kuopanne

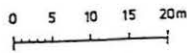


JURVA NÄRVIJOKI LUOKANKANGAS YHTEISMAA

PÄIVI KANKKUNEN 1988

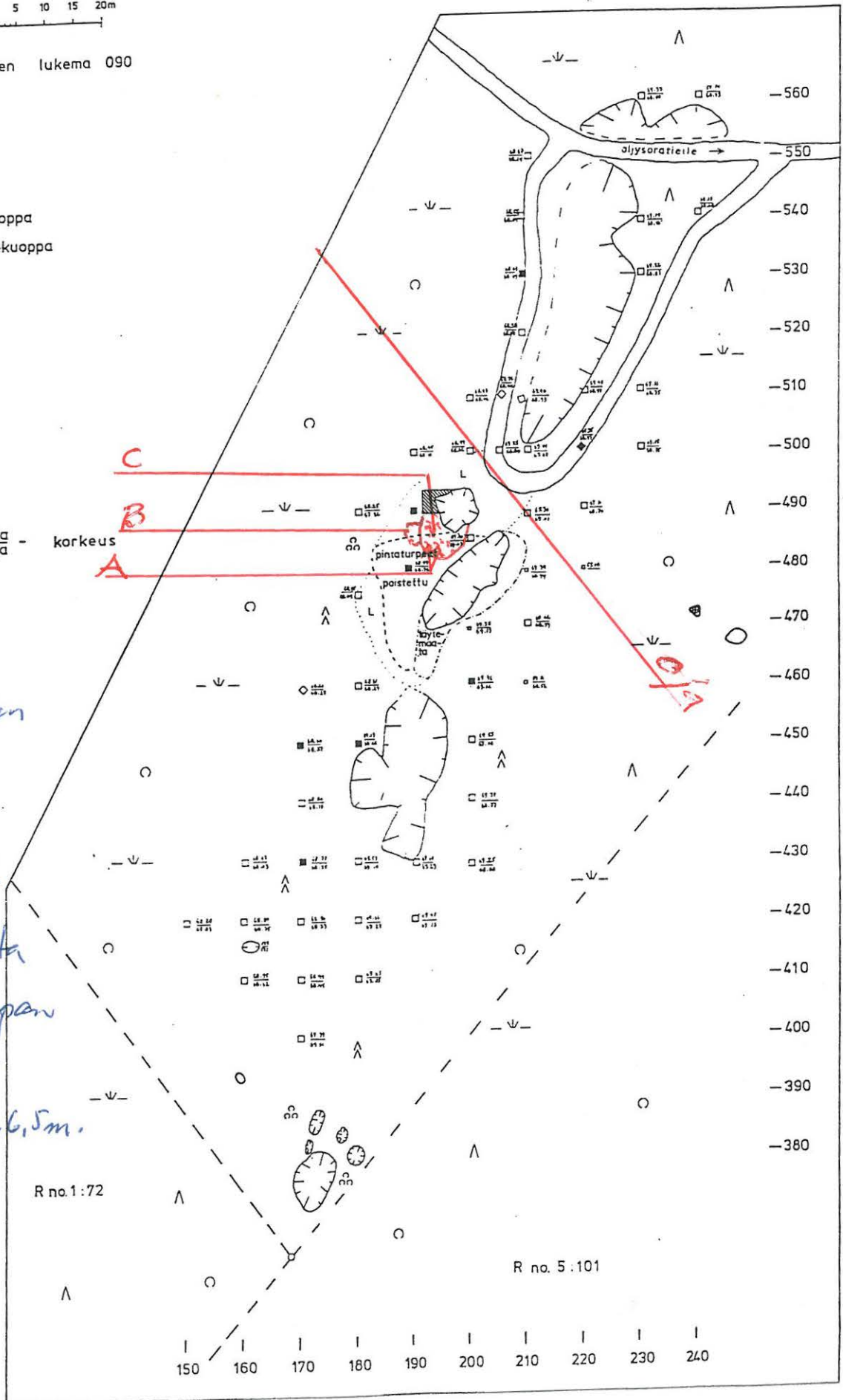


Yleiskartta



Kp 70.0m mpy, koneen lukema 090
Piirt. Olli Rähälä

- kiintopiste
- ▨ kaivausalue
- löydötön koekuoppa
- löydöllinen koekuoppa
- kivi
- ⊙ hiikkakuoppa
- ⊖ aukea alue
- ∧ mäntyjä
- ∧ kuusia
- lehtipuita
- ⊙ pensaita
- ↘ kosteikko
- ⌒ tilanraja
- ⊙ koekuopan pinta - korkeus metriä mpy kuopanne



A = ruukunpalojen löytöpaikka

B = Pintamaa kasattu, osa ruukunpalolaiton tästä kasasta

C = Hiikkakuopan laajennus. Pohj- eteli- suunnassa 6,5m.

aäysst
6.12. 1992

R no.1:72

R no. 5.101