

ARKEOLOGISEN KOHTEEN TARKASTUS

--	--	--

Tunnistetiedot

Kunta: Juuka Inventointinumero: _____
 Alue: Nunnanlahti Luokka: II-III
 Nimi: Härkinpuro 2 Ajoitus: Kivikautinen?
 Kohteen laji: löytöpaikka Lukumäärä: 1
 Kohteesta muita kortteja - kpl (ks. täyttöohjeet)
 Tarkastaja: Kreetta Lesell Tarkastusaika: 1.-2.6.2004

Sijaintitiedot

Peruskartta 4313 06 Nunnanlahti Pinta-ala n. 100 x 100
 p = 7010840 i = 3622300 z = 101-104 m mpy
 Suunta ja etäisyys kirkosta tms. Juuan luterilaisesta kirkosta 11 km kaakkoon

Hoito ja kunto (ks. täyttöohjeet)

A B C D E F G

Tila ja omistaja (ks. täyttöohjeet)

Kylä/kaupunginosa: Nunnanlahti

Tila/Rno/Nimi _____

tai Kortteli/tontti/palsta _____

Omistaja: katso liite 1 Puhelin: _____

Osoite: _____ Postitmp: _____

Kiinteistötunnus vuokrattu, ks huomautukset

Lisää kiinteistöjä _____ kpl

Aiemmat tiedot: ei

Aiemmat löydöt: ei

Tarkastuslöydöt: KM 35050: historiallisia ajan saviastianpaloja 3 kpl, kvartsiytimiä 4 kpl, kvartsi-iskoksia 12 kpl, kvartsia/kvartsiytimiä 8 kpl
--

TARKASTUSKERTOMUS

Liitteet:

kartat

liite 2: peruskarttaote , liite 3: yleiskartta

muut liitteet:

negatiivit:

diat:

Tarkastuksen aihe: Valtatie 6:n parantaminen johdosta olevat kaivaukset lähistöllä.

Kohteen kuvaus: Koilliseen Härkinpuroa kohti viettävä rinne, jonka yläosassa maaperä on hiekkaa, mutta alhaalla savea. Härkinpuron toisella puolella on Härkinpuro 1 -niminen asuinpaikka. Rinne oli kynnettynä peltona, jonka alueella tehtiin pintapöimintää. Parhaat löydöt saatiin rinteiden alaosasta, joka oli savea ja matalalla, kun taas rinteiden yläosasta löydöt olivat epämääräisempiä, vaikka paikka olisi ollut otollisempi asumiselle. Aluetta kairattiin, mutta merkkejä likamaasta tai rakenteista ei saatu.

Ympäristö ja maasto: (vesistö, vesistökoodi, rakennukset, tiet, sorakuopat jne)
Rinteen alaosassa pohjoisessa ja koillisessa virtaa Härkinpuro, kauempana n. 500 m päässä koillisessa on Pielisen Nunnanlahti.

Laajuuden arviointiperuste:

Luokitusehdotus perusteluineen: Parhaat löydöt tulivat matalalta saviperäiseltä maalta, kun taas ylempää hiekkaperäiseltä maalta löydöt olivat epämääräisiä. Kairatessa ei havaittu mitään rakenteita tai likamaata.

Ehdotus suoja-alueeksi:

Havaintomahdollisuudet: Hyvät

Opas:

Rauhoitustoimenpiteet maastossa:

Tiedossa olevat maankäyttösuunnitelmat, kiireellisyys:
Valtatie 6:n parantaminen

Lähilöytöjä: Härkinpuron asuinpaikka

Selostus jätetty

Aika

Paikka

Allekirjoitus

14.4.2005

Kuutti Leppä

suomeksi ruotsiksi

MAANMITTAUSLAITOS - KARTTAPAIKKA 04.04.2005

Omistajat ja omistusperusteet

Tila 176-408-4-17 , JOKIRANTA

Omistus (tietolähde: Lainhuutorekisteri 01.07.1999)

OMISTAJAT:

Nimi: NUUTINEN ALBERT oikeudenomistajat:

Osoite: , 83940 NUNNANLAHTI

OMISTUSPERUSTEET:

Lainhuuto 26.09.1967

Omistusosuus: 1/1

Asianumero: 164

Peruskarttaote 4313 06 NUNNANLAHTI

Juuka Härkinpuro 2

p=7010840, i=362230, z=101-104 m mpy

Löytöpaikka merkitty punaisella.

MK 1:20 000



JUUKA HÄRKINPURO 2

Kreetta Lesell 2004






Yleiskartta







MK 1:1500

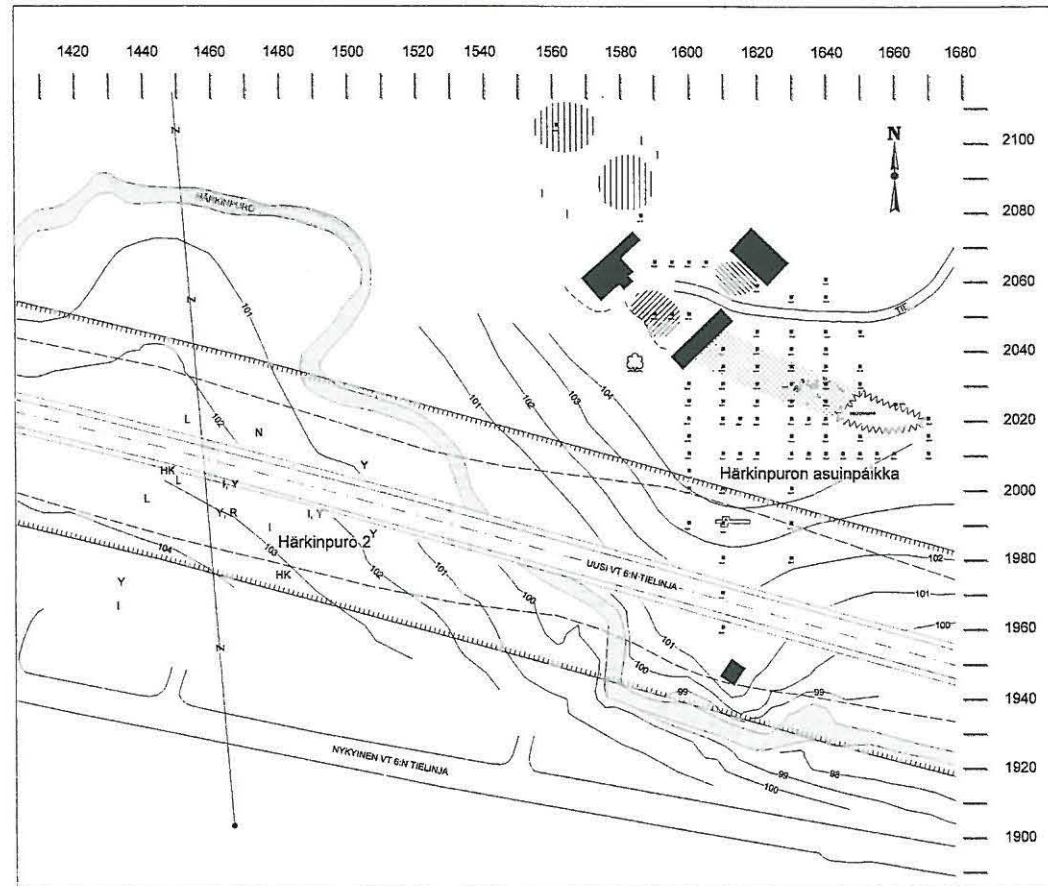
Piirt. K.M. Luoto



-  Rakennus
-  Koekuoppa
-  Kivi
-  Painauma, jossa kasvaa tuomi
-  Peltoraunio
-  Pihatie
-  Korkeuskäyrä
-  Korkeus metreinä mpy
-  Uuden tielinjan suoja-alueen raja
-  Ohjeellinen teialueen raja
-  VT 6:n uusi tielinja
-  Sähkölinja
-  Hätkinpuro

-  Alue, jolla maan alla maantasainen, isoistakin kivistä koostuva kivikko (havainto perustuu kairaukseen ja piikillä tunnustelemiseen)
-  Alue, jolla kiviä tiheässä n. 10-20 cm:n syvyydessä (havainto perustuu kairaukseen ja piikillä tunnustelemiseen)
-  Alue, jolla kiviä tiheässä 10-20 cm:n syvyydessä sekä nokimaakerros 20-30 cm:n syvyydessä. Päälle tuotu hiekkaa myöhemmin (havainnot perustuvat kairaukseen ja piikillä tunnustelemiseen)
-  Kivikkoinen alue, joka mahdollista nuorempaa asuinpaikka-aluetta (havainnot perustuvat koekuoppiin, niistä saatuihin löytöihin sekä piikillä tunnustelemiseen).
-  Piha-alueen keinotekoisesti tasatun laen raja

-  Historiallisen ajan keramiikkaa (pintapöimintalöytö)
-  Lasia (pintapöimintalöytö)
-  Kvartsi-iskos (pintapöimintalöytö)
-  Kvartsiydin (pintapöimintalöytö)
-  Rautaa (pintapöimintalöytö)
-  Rautanaula (pintapöimintalöytö)



LIIITE 3