

Eura, Kirkonkylä, po. ISOVAHE

Nuoranne.

YLI-NUORANNE

Esineet 9854: 1-21.

Rauman museon johtajan taiteilija
y. Karhulan puolella kausallis:
Museoon ilmoittama rautakauden
löytöpaikka sijaitsee Euran kir:
kosta kilometrin matkan etelään
joen ja Kauhuan maantien lounais:
puolella Nuoranteen talon pihamaalla.
Pihan pohjoisella sivulla olevaa ulko:
muorerakennusta murittaessa oli itä:
pään perustuskaivauksella tullut
esiin rautaisia aseita, työ- ja tarve:
kaluja sekä saviasiämpäläisiä, jotka
paikalle pattunut tait. Karhula ja
talon omistaja maanvilj. Paavo
Nuoranne olivat ottaneet talteen
sekä kääriineet numeroituihin paketteihin
Esineitten löytökohdat voituihin paketti-numeroi:
den ja löydöt tekneiden työmiesten osoi:
tusten mukaan kutakuin varmasti mer:
kitä allekirjoittaneen paikalla 15/VI 34
tekemään karttaan (no 1), ja niiden
9854: 2 sekä keihäitten 9854: 6 ja 7
alkuperäiset asemotkin maassa saatiin
löytäjien muistin mukaan määrättyiksi.
Karttaan merkittiin myös esineitten
9854: 6-9 kohdalla ollut rautakuoppa,
jotka eteläpää oli vielä näkyvisenä.
Löytäjien ilmoitusten mukaan olivat
esineet olleet 60-70 cm syvässä.

Löytöpaikan eteläreunaa kaivettaessa tuli esille vain liikutettua tonttimaata myöhäisine asutusjätteineen, mutta ei vanhempia esineitä. Ulkokuonera: Kemuksen länsipuolella telädyissä koekaiivoksissa (kartta 2, kolidat II, III, IV) ei myöskään tavattu mitään.

Nuoranteen peltotielle rakennusperustuksesta viidystä kiekasta löytyi joukko rautajäron pronssi esineitä sekä kankaan ja nahkan palasia, joista jotkut liittyvät tuoneina katkelmina alkuperäisiltä paikoiltaan kojattuihin esineisiin (nost 9854:14-21). Näistä toisen käden löydöistä kuuluvat jotkut, m. m. keritimet 9854:20 sekä pronssilauka: kierukat ja riipukset 9854:18 ja 19, nais: hantoihin, joiden alkuperäistä päällekkä ei muutenkaan voitu todeta.

Esineitten laatuun, lukumäärään ja ryhmittelykseen näiden voidaan päi: kalla arvata olleen ainakin neljä miehen hautaa ja yksi naisen hauta. Ruunnit on haudattu rautanauhoilla suljetuissa pumarkuissa tiheään läu: nestä itään ruuntautuvaan riviin nähtävästi päät etelään ja jalat pohjoiseen.

Hki 15/VIII 1934.

S. Pälvi.

liitteet:


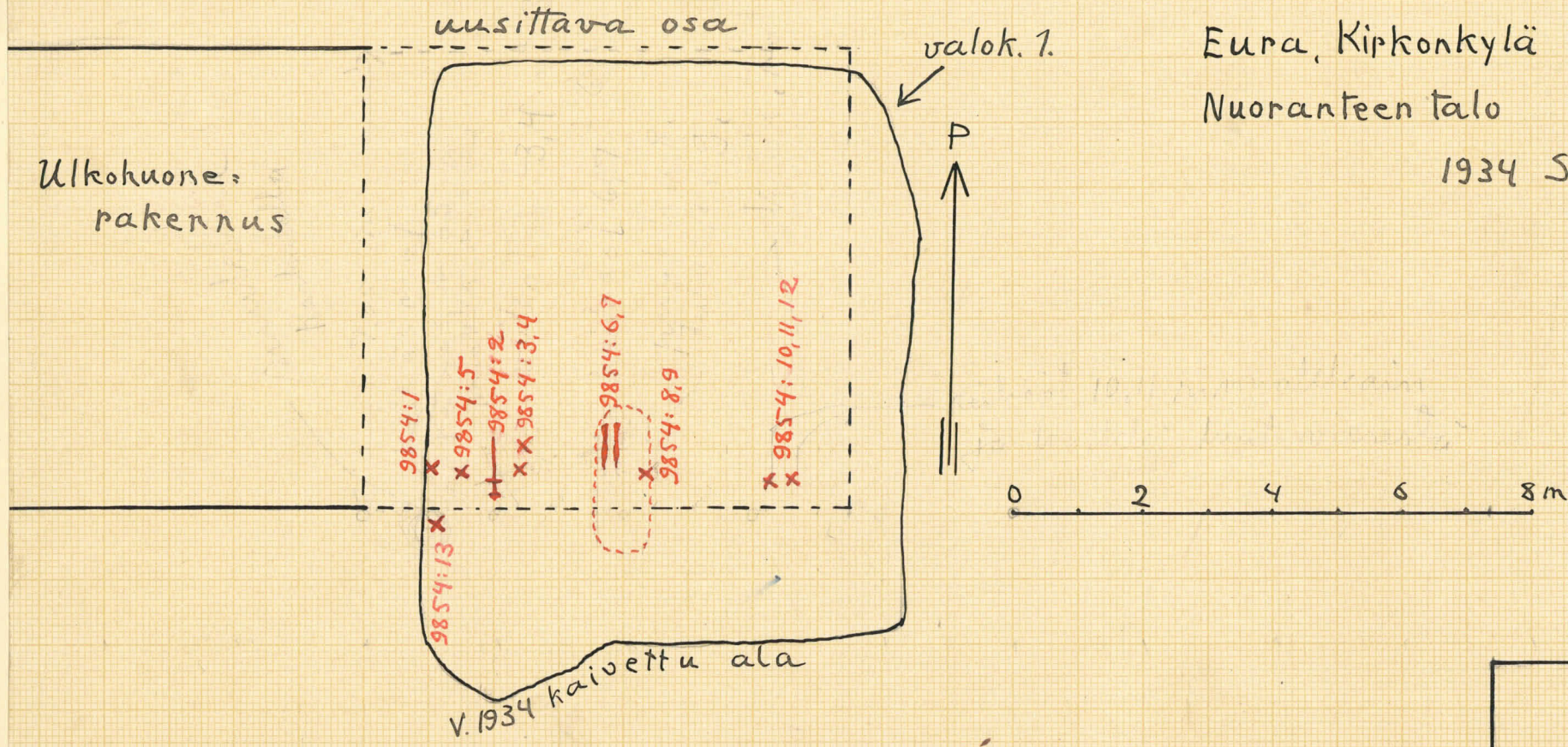
2 karttaa

2 valokuvaa

Kartta 1.

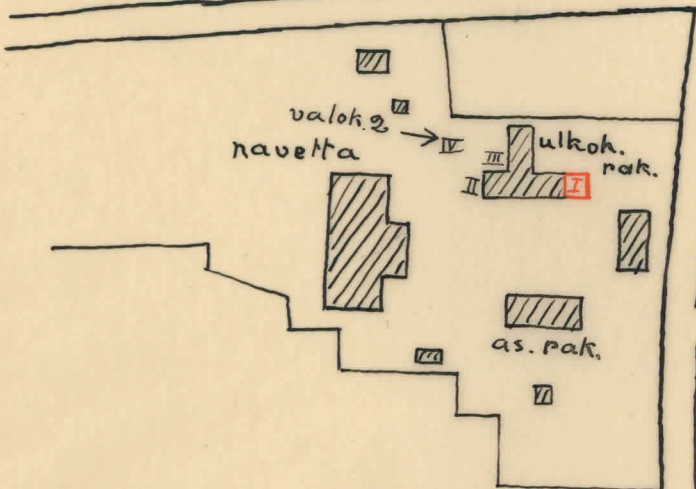
Eura, Kipkonkylä
Nuoranteen talo

1934 S.P.



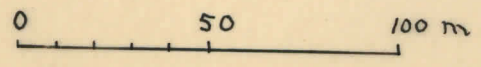


Kartta 2.



Eura, Kipkonkylä
Nuopanne 1934 S.P.

☐ esim. 9854:1-21 löytöpaikka
II, III, IV koekaiivauksia



Eura, Kiskokylä,
Nuoranne.

9897



1. Esineitten 9854: 1-21
löytöp. Koillisesta.

9898



2. Koekaiivaus IV
lännessä.

1934 S.P.