

M

Euran Pappilamäen  
kaivaus 1934.  
9855:1-27.

Euran klu:n Nuoranteen kalmiota  
1934 tutkiessaan allekirj. sai tietää,  
että pappilan pihamaalla päärakennus-  
mukseen kuistiin ja väenrakennuksen  
välillä oli pihatie leikkauksesta  
löydetty keihäänkärki (tallella pap-  
pilassa), ja koska paikkaa tarkastet-  
taessa vielä löytyi irrallisesta so-  
rasta toinen keihäänkärki (9855:1)  
sekä tieleikkauksesta pistäytyi esiin  
kolmannenkin rautasimeen pää, oroit-  
tettiin täten tarpeelliseksi suorittaa  
paikalla pienehkö kaivaus.

Pihatie leikkauksesta puhdistettaessa tulivat  
näkyviin miekan 9855:2 ponsi ja keihään-  
kärki 9855:3 puoliväliin, molemmat kuu-  
tehtiin pyyryen alkuperäisillä paikoillaan  
hautakuopan pohjalla, joulka piirteet  
samalla selvisivät, niinkuin kahden vie-  
reisenkin haudan leikkaukset (kartta 2,  
leikkaus A-B ja valok. 4-6). Niinkuin  
kartan 2 profiilipiirroksesta näkyy, olivat  
haudat säännöllisessä rivissä viereltäin,  
pohjien keskeltä mitaten täsmälleen kaksi-  
metriä toisistaan, ja niiden kuopat  
olivat samannuotoisia pyöreäpohjaisia  
pyöreämuotoisia kivenselkässä miekassa.  
Hautakuoppien täytemaa oli tummempaa,  
niinkuin valokuvista 5 ja 6 näkyy, johtuen



värieroitus kaivettiin hautoja umpeen  
kotoessa hieltään selvaantuneesta ruoka-  
mullasta. Keskimmäisen haudan leikkauk-  
sessa näkyi lisäksi uokea ja hiiltä,  
mitkä uokimaa rajoittui haudan ylä-  
osaan pyöreäpohjaisiksi, haudan pohjan  
muotoaiksi vajoamaksi. Eteläisimmän  
haudan kohdalla oli niinikään maan-  
pinnan lähellä uokea ja hiiltä. Saman  
haudan pohjalla tummia juovia. Mainit-  
tujen, leikkauksessa täysin näkyvien hauto-  
kruoppien molemmiin puoli tumma maa  
laskentui syvemmälle, joten niissäkin koh-  
din, ainakin Keihäänkärjen 9855:1 löytö-  
kohdan puolella, näytti olevan haudat,  
ja tieleikkaukseen oli eiten pattuneet  
öiri riuuakkeista hautoja.

Kaivettiin tieleikkauksen pohjoisesta  
päästä alkaen 3.25 x 4 m laaja ala (k. 2)  
ja saatiin erille kaikkiaan meljä hautoja,  
kaksi miehen ja kaksi naisen hautoja.

Miehen hauta I (k. 3) sisälsi: miekan, Keihään-  
kärjen, pronssisoljen ja rautaveitsen sekä  
tuumiasta oikean reikilun ja vasempien  
sääriluiden jäännöksiä. Pronssisolkeen,  
joka oli Keihään putken päällä, oli ta-  
kertunut melimitistä villakangasta. Miekan  
oli syrjällään, muut esineet lappeellaan (valok. 7, 8).  
Esineiden ja luvujätteiden asemasta päät-  
tään hautakruoppa oli kaivettu kaltevapohjai-  
seksi, lounainen, pääpuolimien, pää alem-  
maksi, niin että hautakruopan pohja tuli suun-  
nilleen seuraamaan maanjämaan kaltevuus-  
suuntaa (k. 3, halkileikkaukset). Miekan kärki oli  
18 sm poutta korkeammalla.



Haudat II ja III olivat riuksakkain ja  
eiköi lähelkän, että näyttää tapahtuneen  
kaksoishaudaus, pariskunta yhdessä pante maahan.  
Hauta II, jonka kalustona ei ole varsinaisia  
miesten esineitä, on naisen hauta. Haudan III  
kalustossa keihäänkärki ja pronssiolkki ovat  
miesten esineitä, mutta muutamia pikkukappi-  
neet, kuten kolmi, koristettu tuohempala, eukä  
pellavaharjasta peräisiin oleva harjaskimppu,  
ja pienikokoinen tulusrauta pikemminkin ovat  
naisten esineitä. Yhteishaudauksessa, samaan  
arkkuun haudattaessa, tällainen esineiden  
sekaamus kyllä on ymmärrettävää. Tämän  
kaksoishaudan pohja oli kutakuinkin  
vaakaasuora ja haudan I pohjaa ryvempi.

Hauta IV on naisen hauta, kalustossa veitsi,  
sirppi, sormus tai muu kierrekoriste sekä  
saviastia. Metalliesineet olivat haudan poh-  
jalla suunnilleen samalla tasalla kuin  
jämmösten kanssa, saviastia oli lähellä  
maapintaa.

Hautojen I ja II-III välistä löytyneellä  
keihäänkärkeä ei löytöjen yleisen ase-  
man eikä varsinkaan mitten ryvyys-  
suhteitten (k. 3, leikkkaus) vuoksi voida kum-  
paankaan ryhmään lukea, vaan se edus-  
tance erillistä hauntaa.

Haudan III kaakkoispuolelta, kaivauksen  
reunan alta miesten kuopimat saviastian  
palaset kuulunevat tällä taholla olevaan  
kaivamattomaan hauntaan.

Haudan I pohjoispuolelta löytyi aivan ma-  
talasta, vain 20 sm syvästä, hopeasarimus ja  
pronssinon hiemanolkki, jotka nähtävästi  
ovat paikan kaiveluissa sirtyneet rijoiltaan.



Kaivettu alue luotiin urpeen ja turve-  
pantun palkoilleen. Tieleitokankesessa ma-  
kyvät hautakuopat (k. 2, leikkauksiin olleen  
keskimäiset) jäivät siis osittain tutki-  
matta, ja jos pihalieta esim. leveys-  
tään, ne hävitetään. Mainittu pihali-  
etan ja päärakennuksen väliseä  
lienee myös hautoja, niinkuin koko  
Pappilanmäki näyttää olevan yhtä  
kaluista, ja esille tulee siis sen  
suojelminen ja hoitaminen. Tällä  
hetkellä tätä kaluiston luoteista osaa  
ei uhkaa vaara, mutta mahdolli-  
sissa tulevaisia punitarha: y. m. töissä  
hautoja poattaa tuhoutua ja niiden  
kaivaminen ainakin vaikeutua.

Hki 27/XI 34.

J. Pääli.







4

Eura Pappilomäki.



# Eura, Pappilamäki

9899



1. Pappilamäki, etelä-  
kaakosta, kirkolta päin.

9900



2. Kaivaus 1934, pappilan pää-  
rakennuksen kuistipäädyn  
tikapuilla, vt. kartta 1.

9901



3. Kaivaus 1934, edessä piha-  
tien leikkaus, vt. kartat 1 & 2.

1934 S.P.




# Eura, Pappilanmäki'

9902



4. Kaiu. 1934. Tieleikkaus koillisesta, läheltä. Näkyvissä haudan I miekka ja keihäs 9855: 2 ja 3. Vrt kartta 2, leikkaus A-B.

9903



5. Kaiu. 1934. Tieleikkaus lounaasta. Näkyvissä haudan I tumma täytemaa jyrkkine reunoinen, sekä miekka ja keihäs 9855: 2 & 3. Vrt kartta 2, l. A-B.

9904.



6. Kaiu. 1934. Tieleikkaus länsi-lounaasta, jotenkin kohti iltaa. Haudan I ääriwiivat ja löydöt 9855: 2, 3 näkyvissä. Vrt kartta 2, leikk. A-B.

1934 S P



# Sura, Pappilanmäki

9905



7. Kaiv. 1934, hauta I kalus:  
toiseen luoteesta. Vrt kartta 3.

9906



8. Kaiv. 1934, hauta I suoraan  
ylhäältä, vrt kartta 3.

9908



9. Kaiv. 1934 lounaasta.  
Reunoilla rippikouluoikeita.

1934 S.P.



# Eura, Pappilamäki.

9909



10. Euran pappila kärsi-  
motceeta, oik. kair. 1934.  
Vrt kartta 1.



11. Euran pappilan  
päärakennus.



12. Euran pappilan  
päärakennuksen kuisti.

1934. S.P.



Eura, Pappilanmäki



9908



9900



9909



?

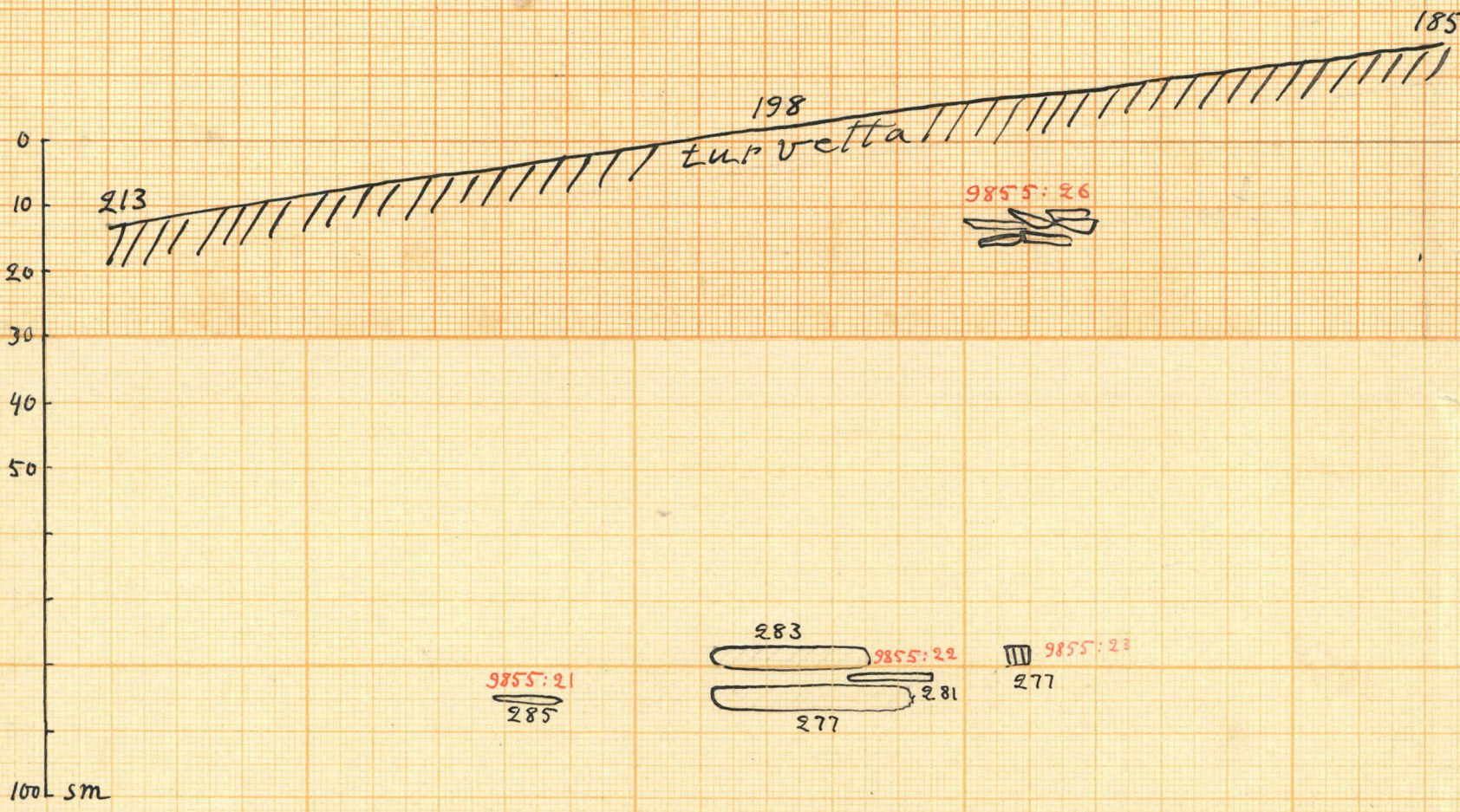
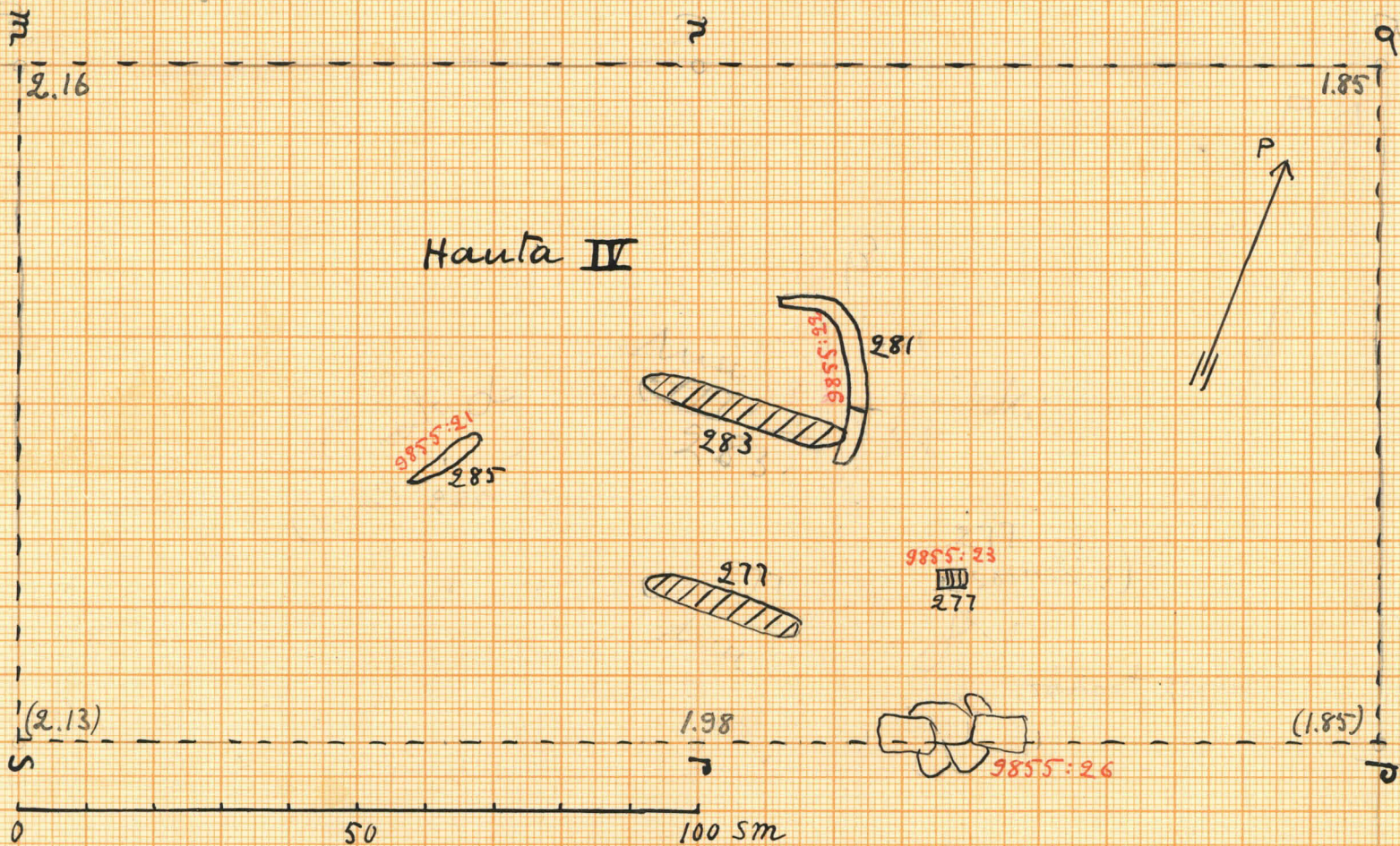


ei leynumeroa

S. PÄLSI 1934  
Kuwaaja ja vuosi hunteaton



# Kartta 4.



## Eura, Pappilanmäki, Hauta IV


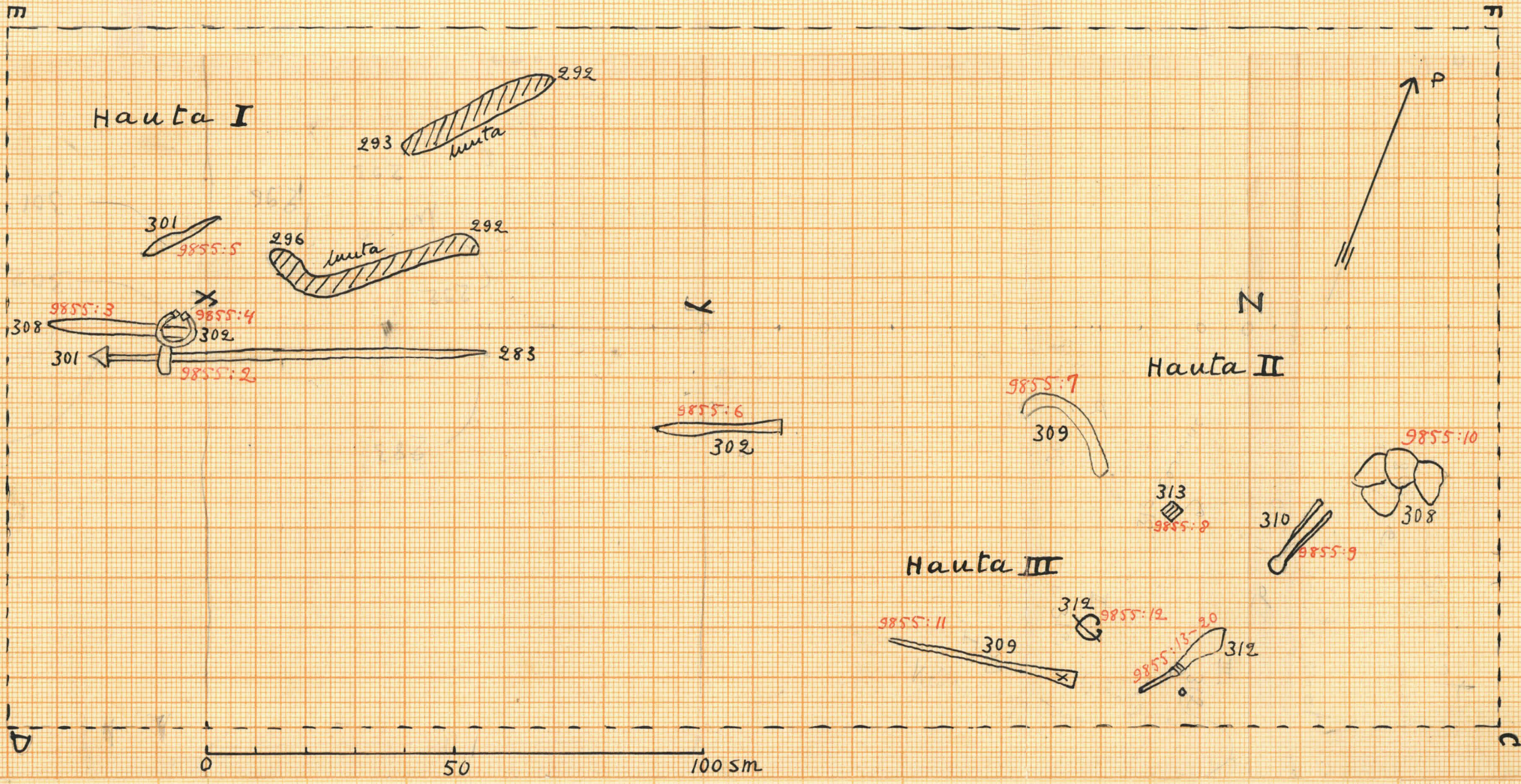
Ylhäällä alkuper. kaivauskartta  
Alhaalla mittausten mukaan tehty halkileikkaus

185-285 alkuper. punnituslukemia

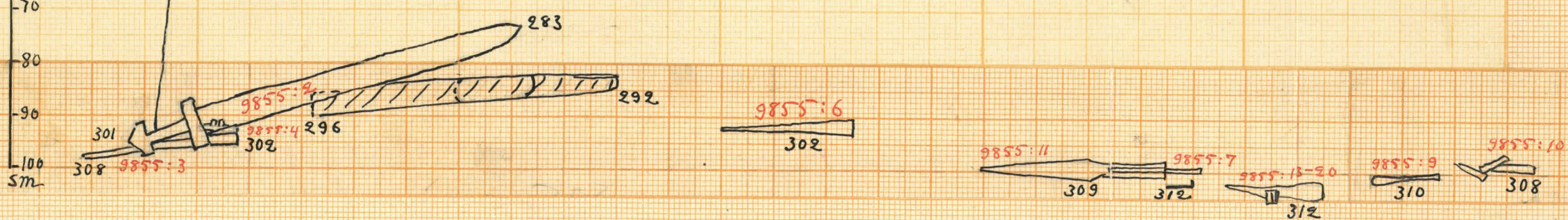
1934, S. Pälsi.



Kartta 3.







Eura, Pappilanmäki, Haudat I-III

Ylhäällä alkuperäinen kaivauskartta  
Alhaalla mittausten mukainen halkileikkaus

209-313 alkuper. punnituslukemia  
9855:2-20 KML n:oita

1934. S. Pälsi.







Kartta 2.

Eura, Pappilanmäki, v:n 1934 kaivaus

185-252 pintapunnituksen alkuperäislukemat

E-F-C-D erikoiskartta 3

m-n-o-p-r-s " 4

A-B luonnonmukainen pürros tieleikkauksesta

ort kartta 1 ja valok. 3-6

9855:1-27 KML:n n:oita.

1934, S. Pälsi.



