

M

Vahkeennummen kivikauden asuinpaikka Eurassa.

Kesäkuussa 1934 Euran kirkonkylässä Nuoranteen ja Pappilanmäen rautakau-
den kalmistojä Tutkimassa ollessaan
allekirj. eräällä orientoitumisretkellään
pattui Suomisen tilan maalla n.s. Vahkeen-
nummella oleville pienille sataksoopille
ja löysi Aallon-Suomisen rajasa-
naan pohjoispuolella olevan kuopan
länsireunasta n:o:na 9856:1 luotellut kivi-
kauden esineet 44 m²:n laajuudessa kai-
vauksessa tutkittu kulttuurimaaosoitau-
tui tavalliseksi laihantaiseksi kivikauden
asutusmaaksi, jonka kienokko kielekka
risätri kiveniskelmiä, kiviesineitä, pala-
neita kumpalasia ja pari saviastian-
palasta. Nohoa ja palomaata oli vähän,
kierikiviä ei eninkään. Löydöt kor-
jattiin kahdessa kerrassa, pinnasta 20
cm:iin ja 20-40 cm syvältä, ja niitä
kartiui jotenkin saman verran molemmista.
Kulttuurikerroksen vahvuus oli 32-46 cm,
mikäli sitä voitii tarkasti määrätä
muuten kuin syvimpien esinelöytöjen
mukaan. Löytöjä karttui:

kouventaltoa	_____	1 kpl
kuarteria kaapimia	_____	5 "
sahattu liuska	_____	1 "
kioimenkappaleita	_____	5 "

yht		12 "

Lisäksi:

Kiveniskelmiä	—	89	kpl			
Kvartsi "	—	10	"			
Kumpalasia	—	30	kpl			
saviactionpaloja	—	2	kpl			
yht	99	"	30	"	2	"

Kaivauksen kertaessa keräsi lähellä asuva suutari Virtanen 11 kivensirpaleita ja 4 kvartsi-sirpaleita saman Vaheennurmen laelta ehkä viiteen kymmeneen metriin päältä kaivetun kohdan luoteispuolelta. Kivikauden asuma-alueelta ei jatkun ainakaan sille taholle, vaikkakin nähtävästi heikkona, koskei koekuoppissa eikä vanhojen sautakuoppien reunoissa tavattu löytöjä eikä tumettavaa kulttuurimaata.

Kaivauksen korkeudeksi suunnittain 19/XI 34 10.49 — 10.92 m y. Eurajoen pinnan Vaheen sillankorvasta kalatien. Suutari Virtasen löytöpaikka on ~~puolitietä~~^{pari} metriä korkeammalla, 12.73 m y. Euraj. p.

Kaivauksen ja Virtasen löytöpaikan keskiräkillä näkyi nurmen pinnassa tiheänkalista kivikkoa, joka mahdollisesti voisi osoittautua tuulen pölystä maaksi kivikaudenaikaisiksi latomukseksi. Sitä ei voitu ajan ja varojen puutteessa kaivaa.

Maanomistaja Suominen ilmoitti, ettei paikalta aiota ottaa kiveä enemmän kuin kotitarpeiksi.

Hll 13/XI 34.

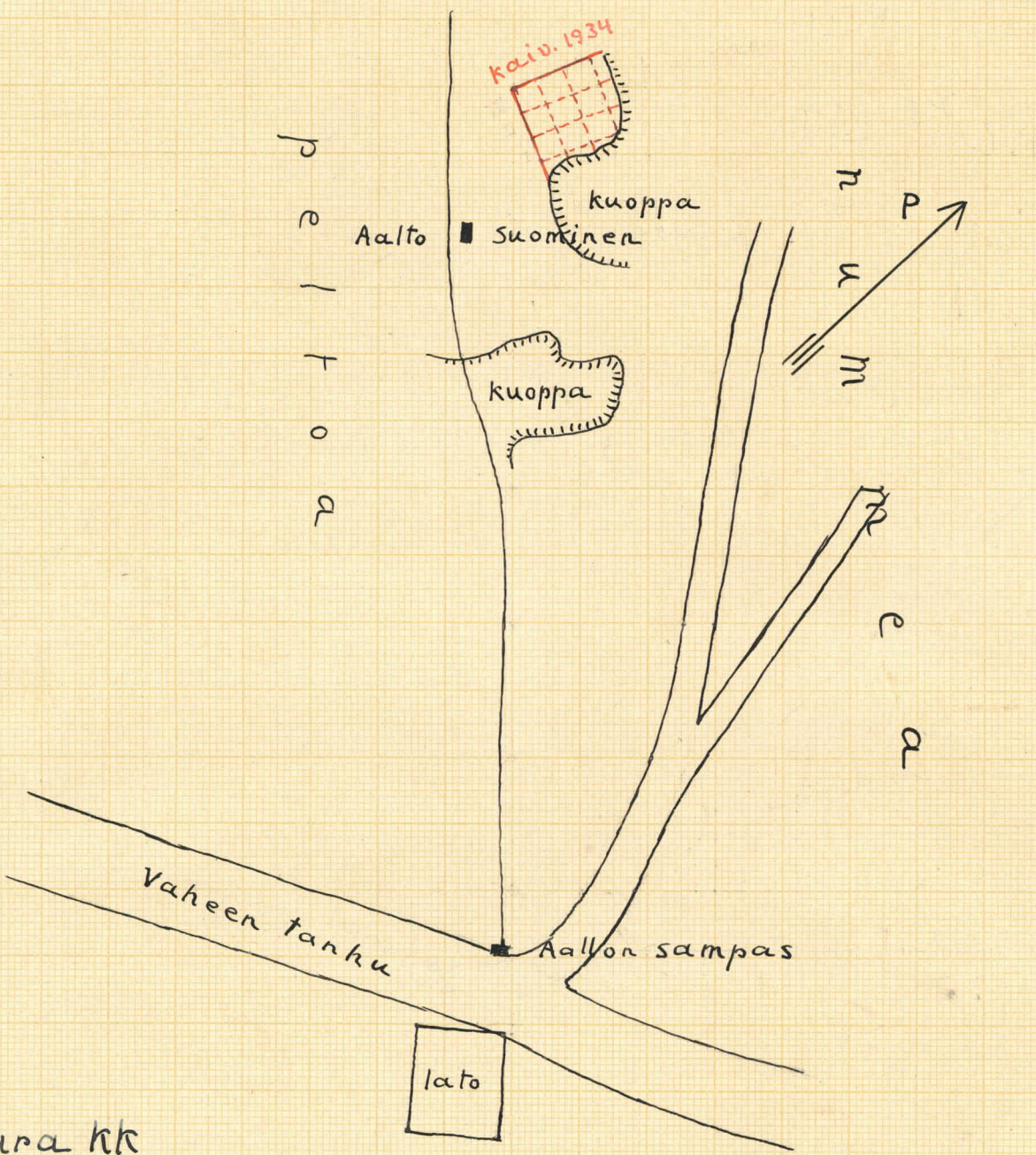
S. Pälvi.

Евраз. Ид., Вахемммен кивик. ас.р.
1934. S. P.

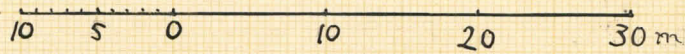
Kartta 1.



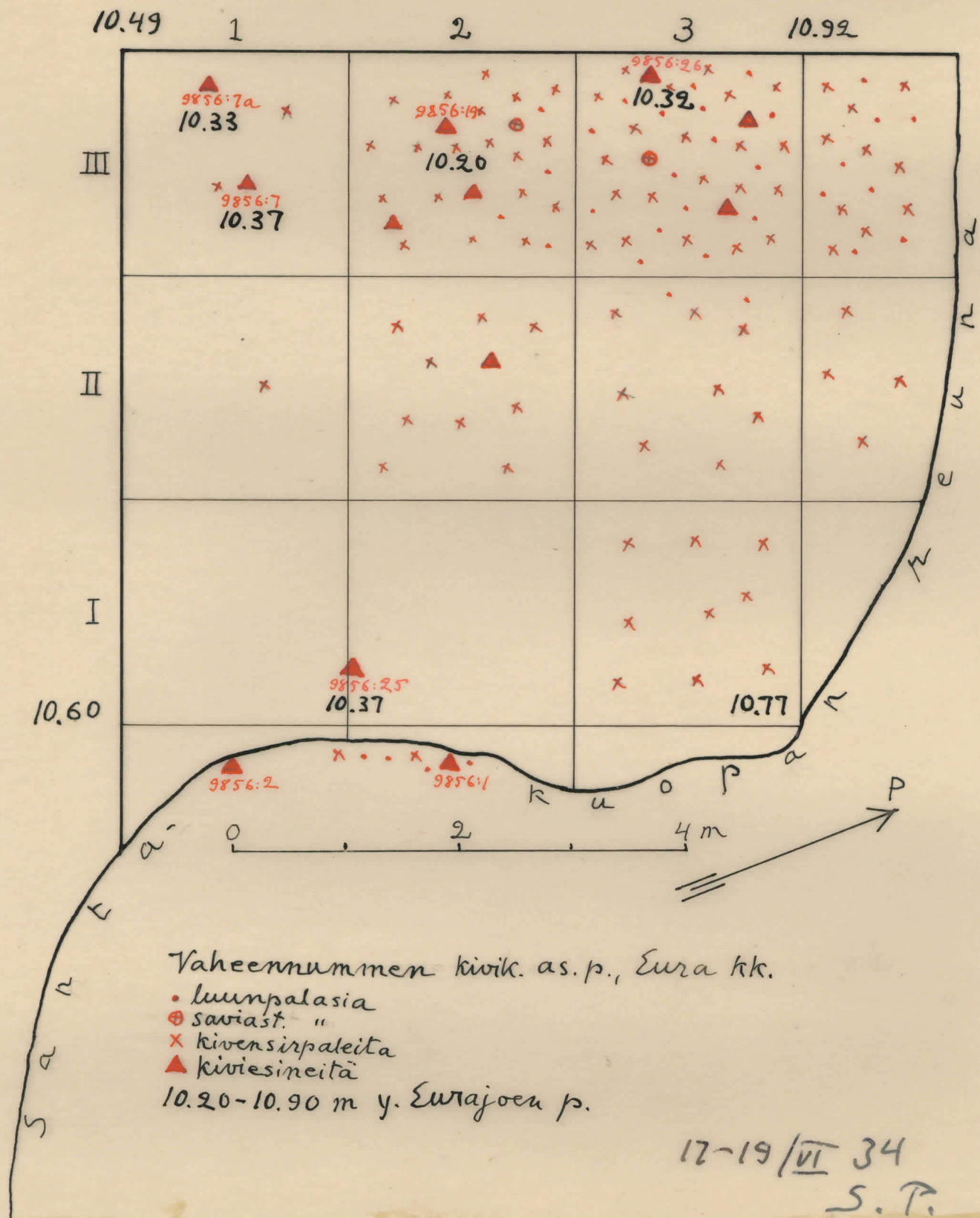
Kartta 2.



Eura kk
Vaheennummen
kivik. as. p.
1934 S.P.



Kartta 3.



Eura kkr., Vaheennummi.

9910



1. Vaheennummen kivik. as. p.
Kuopan reunassa oikealla ensimmäi-
mäinen löytö 9856:1. Valok. koillisesta.
Takana Aalto ja Vähä:Vahe. 9911



2. As. p. metsänreuhassa keskellä oi-
kealle lehmien Takana. Vasemmalla
Suominen, oik. Aalto. Valok. lounaasta
Eurajoen Takaa. 9912



3. As. p. lännestä. Vrt. k. 2.

9914



4. Käräjämäki lounaasta.