

Eura socken.



1. Osmanmäki sandtäkt, sedd från SW; ungefär
vid ~~Xo.X~~ skola spjutspetsarna H. M. 5334: 2, 3 ^{resp.} och 5354:10 är
1909 blifvit hittade.



2. Stenarna under torfoen vid norra ändan af det
undersökte området I. (A. Hackmans gräfvningar
år 1909).



Kuora. Ismannmäki. alue I. a. Hak-^{1989.}
manin kaiv. 1909.

Kalok. A. Hakman 1909.

3088.



Enna, Osmanmäki, kiekanoitopaikka. Hautaja^{luona} 3088.
nuoremmaalta rautatekijältä.



Kuva. Osmanmäki. Kivihaudaus haudassa I. A. Hak-
manin kair. 1909. ³⁰⁸⁹

Kalok. A. Hakman 1909.

E s k o l a n t a l o n

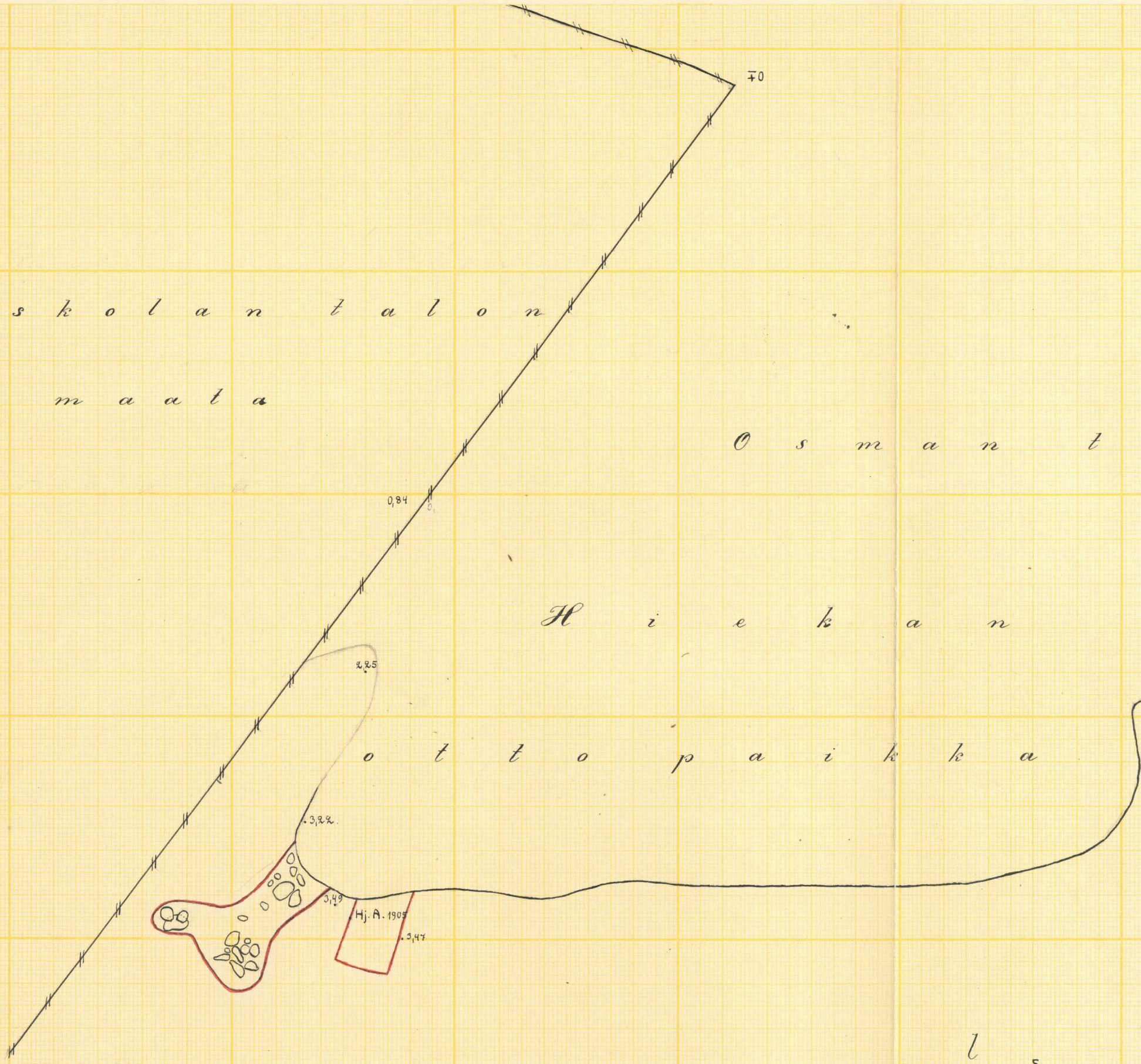
m a a t a

O s m a n t a l

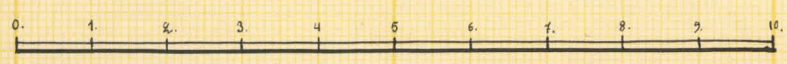
H i e k a n

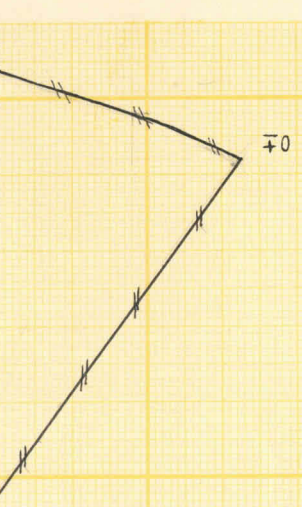
o t t o p a i k k a

P e l s



SKALA 1:100.






O s m a n t a l o n m a a t a

i e k a n

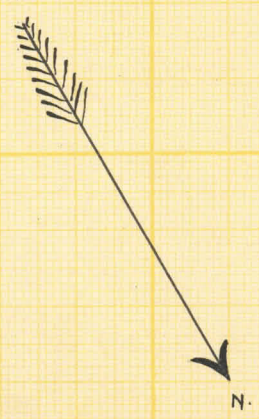
p a i k k a



e

l

s.



t

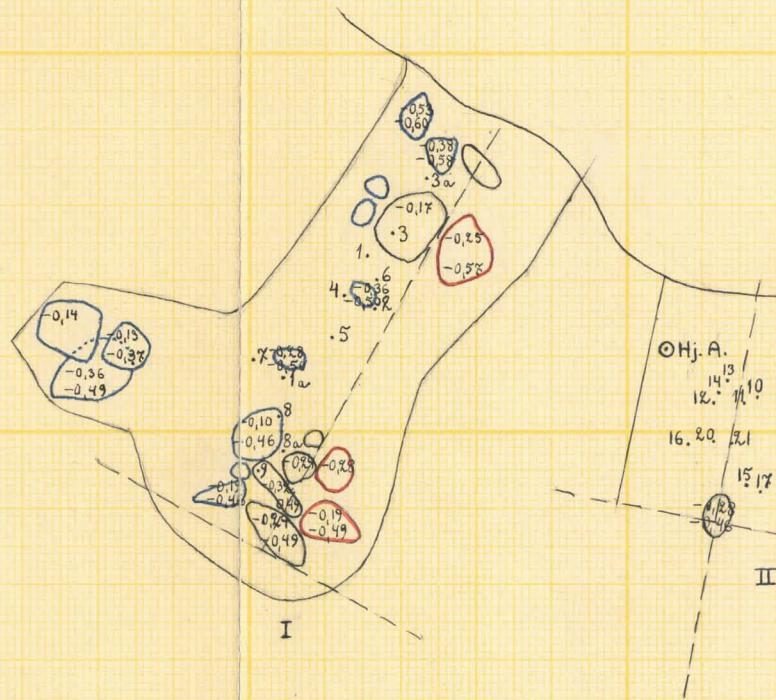
o

Osa Osmanmäen myöhemmän
rautakauden kalmistosta Gu-
ran pitäjässä.

Punaisilla viivoilla ovat v. 1909 tutki-
tut alueet rajoitetut.

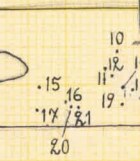

Tutki ja kartoitti v. 1909

A. Hackman.



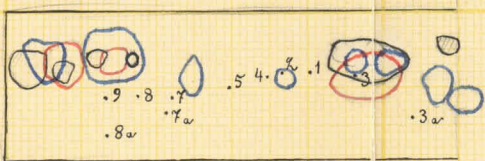
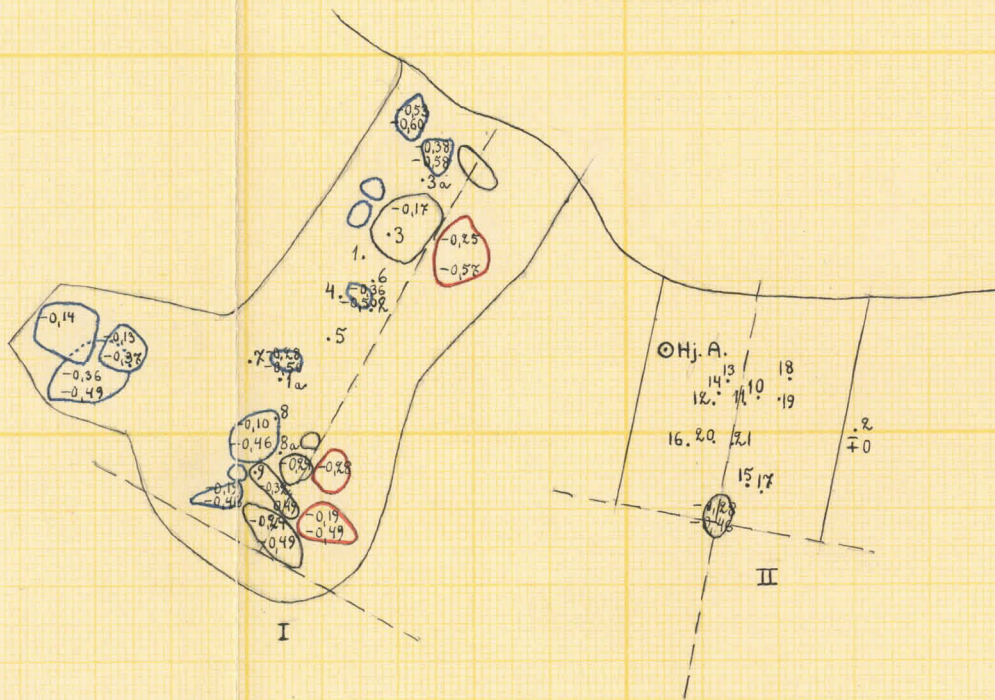
SELITYS.

MUSTALLA VÄRILLÄ PIIRRETYT KIVET OVAT LÄPILEIKKAUSVIIVAN LEIKKAAMAT; LÄPILEIKKAUSVIIVAN VASEMMALLA PUOLELLA OLEVAT KIVET OVAT SINISELLÄ, JA OIKEALLA PUOLELLA OLEVAT KIVET OVAT PUNAISELLA VÄRILLÄ MERKITYT.

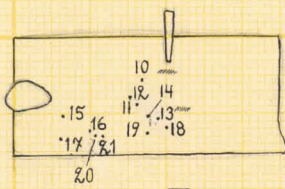


SKALA 1:50.





I



II

SKALA 1:50.



KAKSI RUUMISHAUTAA

OSMANMÄEN KALMISTOSSA EURAN PITÄJÄSSÄ,

KATSO H.M. 5354: 10-42.

Tutki ja kartoitti
A. HACKMAN 1909.