

# ARKEOLOGISEN KOHTEEN TARKASTUS

--	--	--

## Tunnistetiedot

Kunta: Karjaa Inventointinumero: \_\_\_\_\_  
 Alue: Starkom - Grundsjö Luokka: 2. lk  
 Nimi: Gåliberget Ajoitus: historiallinen  
 Kohteen laji: kivilatomus Lukumäärä: 7  
 Kohteesta muita kortteja 1 kpl (ks. täyttöohjeet)  
 Tarkastaja: Jukka Moisanen Tarkastusaika: 25.5.1992

## Sijaintitiedot

Peruskartta 2014 08 Karjaa Pinta-ala 20 x 40 m  
 x = 6662 91 y = 2487 02 z = n. 60 m  
 Suunta ja etäisyys kirkosta tms. Karjaan kirkosta 4 km itään

## Hoito ja kunto (ks. täyttöohjeet)

A  B  C  D  E  F  G

## Tila ja omistaja (ks. täyttöohjeet)

Kylä/kaupunginosa: Starkom  
 Tila/Rno/Nimi 3:6 Höglid  
 tai Kortteli/tontti/palsta \_\_\_\_\_  
 Omistaja: Lindfors Seppo ja Lahja Puhelin: \_\_\_\_\_  
 Osoite: Maaunintie 18 B 24 Postitmp: 01450 Vantaa  
 Kiinteistötunnus      vuokrattu, ks huomautukset  
 Lisää kiinteistöjä 1 kpl

**Aiemmat tiedot: -**

**Aiemmat löydöt: -**

**Tarkastuslöydöt: -**

# TARKASTUSKERTOMUS

## Liitteet:

kartat yleiskarttaluonno 1:200

muut liitteet: peruskarttaote 2014 08 Karis, kuvataulu

negatiivit: 90432-34

diat:

## Tarkastuksen aihe:

Krister Qvarnströmin ilmoitus (os. Suokatu 3, 10300 Karjaa)

**Kohteen kuvaus:** Suppealla alueella on 7 matalaa kivilatomusta. Ne ovat ryhmittyneet SE-NW-suuntaiseksi tiiviiksi ryhmäksi. Latomukset ovat neliömäisiä. Kahta lukuunottamatta kaikissa on suorakaiteen tai nelikulmion muotoinen kuoppa. Latomukset ovat paksun turpeen peitossa ja rajoiltaan jonkin verran epämääräisiä. Kuopat ovat selviä, pikemminkin rakennettuja kuin kaivelussa syntyneitä. Latomusten tarkoitus on epäselvä. Hautaröykkiöinä niitä ei voi pitää. Lähinnä kysymyksessä voivat olla säilytyskuopat tai ns. rakkakuopat, mutta myös mahdollisesti uunit.

### Latomus 1

Kaakkoinen latomuksista. Itäreunassa on lyhyt S-N-suuntainen kivirivi. Pohjois- ja eteläraajat ovat peittyneet kasvillisuuden alle. Mitat 4,5 m (SE-NW). Ei kuoppaa

### Latomus 2

Sijaitsee 3 m luoteeseen latomuksesta 1. Nelisivuinen, läpimitta 4,5 m. Keskellä on nelikulmainen kuoppa, kuopan sivun pituus n. 2 m.

### Latomus 3

Kiinni latomuksen 2 luoteissivussa. Suorakaiteen muotoinen, mitat 5 x 4 m (SW-NE). Latomuksessa on kaksi kuoppaa, jotka ovat latomuksen koilliskulmassa vierekkäin. Keskeimmällä olevan kuopan mitat ovat 1,8 x 1,4 m. Laidalla sijaitsevan kuopan mitat ovat 1,3 x 1 m. Kuoppien välille jää n. 0,6 m levyinen kivimuuri.

### Latomus 4

Sijaitsee 2,5 m länteen latomuksen 3 pohjoiskulmasta. Latomuksen rajat ovat epämääräiset. Latomus vaikuttaa nelikulmaiselta ja sen sivun pituus on arvioilta 4 m. Keskellä oleva kuoppa on soikea, mitoiltaan 1,9 x 1,4 m.

### Latomus 5

Sijaitsee 2 m länteen latomuksen 3 länsikulmasta. Latomuksen rajat ovat epämääräiset. Sen mitat ovat arvioilta 4 x 3,2 m. Keskellä on kasvillisuuden peittämä, epäselvä kuoppa, mitoiltaan 1,9 x 1,4 m.

### Latomus 6

Sijaitsee 5 m länteen latomuksesta 5. Nelikulmainen, mitat 5 x 4,5 m. Kuoppa on myös nelisivuinen, sivun mitta n. 2 m.

### Latomus 7

Sijaitsee 9 m pohjoiskoilliseen latomuksesta 6. E-W-suuntainen, suorakaiteen muotoinen, mitat arvioilta 8 x 4 m. Rajat epämääräiset. Ympärillä on selvää kiveystä, joka tosin voi olla myös luontaista

**Ympäristö ja maasto:** (vesistö, vesistökoodi, rakennukset, tiet, sorakuopat jne)

Latomukset sijaitsevat Gåliberget -nimiset kallion itään antavalla ylärinteellä kahden kallioselänteen väliin jäävässä "rotkossa" n. 10 m kallion korkeimman huipun alapuolella. Kallion editse sen itäreunan juurella virtaa Långån-niminen puro. Latomusten kohdalla on myös luontaista kivikkoa, mutta ei kuitenkaan siinä määrin, että kohtaa voisi luonnehtia pirunpelloksi

**Laajuuden arviointiperuste:** 20 x 40 m laajuinen SE-NW-suuntainen alue. Laajuus arvioitu latomusten näkyvien rajojen ja maaston topografisten seikkojen perusteella

**Luokitusehdotus perusteluineen:** II lk, ilmeisesti historiallisen ajan toimintaan liittyvä muinaisjäännös

**Ehdotus suoja-alueeksi:** -

**Havaintomahdollisuudet:** Hyvät, kasvillisuus karulla kalliolla on vähäistä

**Opas:** Kristen Qvarnström, Suokatu 3, 10300 Karjaa

**Rauhoitustoimenpiteet maastossa:** -

**Tiedossa olevat maankäyttösuunnitelmat, kiireellisyys:** -

**Lähilöytöjä:** -

\*\*\*\*\*


**Selostus jätetty**

27.5.1992

Aika

Helsinki

Paikka

  
Allekirjoitus

**Jatkotoimenpiteitä:****Huomautuksia (esim. perimätieto) ja lisäyksiä:****Täyttöohjeita:****Tunnistetiedot**

Mikäli kohteen alueella on useampia muinaisjäännöslajeja (esim. asuinpaikka ja röykkiöitä), täytä samalla nimellä ja inventointinumerolla useampi kortti

**Hoito ja kunto**

**A. Kunto:** 1=koskematon, 2=tutkittu osittain, 3=tutkittu kokonaan, 4=tuhoutunut osittain, 5=tuhoutunut kokonaan, 6=tutkittu ja tuhoutunut osittain, 7=tutkittu ja tuhoutunut kokonaan

**B. Alkuperäisyys:** 1=täysin alkuperäinen, 2=entisöity osittain, 3=entisöity kokonaan 4=siirretty alkuperäiseltä paikaltaan

**C. Hoitotarve:** 1=vaatii entistämistä, 2=vaatii kunnostamista, 3=vaatii puhdistamista tai esiin kaivamista, 4=vaatii tuki- tai suojarakenteita, 5=vaatii tutkimuksia tuhoutumisen estämiseksi, 6=vaatii jatkuvaa hoitoa, 7=ei vaadi hoitotoimenpiteitä

**D. Hoitotilanne:** 1=peruskunnostettu, 2=tuettu rakentein, 3=pidetään puhtaana

**E. Rajaustarkkuus:** 1=rajattu arvion pohjalta, 2=rajattu osittaisella koekaivauksella, 3=rajattu kokonaan epävarmasti koekaivauksin, 4=rajattu kokonaan luotettavin koekaivauksi, 5=rajattu näkyvien rakenteiden perusteella

**F. Vahvistustapa:** 1=rajattu vain muinaisjäännös, 2=rajattu vain suoja-alue, 3=rajattu sekä muinaisjäännös että suoja-alue

**G. Maastomerkitä:** 1=kuparitaulu, 2=kertova taulu, 3=paalurajaus ilman taulua, 4=paalurajaus ja taulu, 5=aitaus ja taulu, 6=rakennus ympärillä ja taulu

**Tila ja omistaja**

Mikäli kohde on useamman kylän tai kunnan alueella, TÄYTÄ LISÄKORTTI

**LISÄKORTTI  
ARKEOLOGISEN KOHTEEN  
TARKASTUS**

--	--	--

**Tunnistetiedot**

Kunta: Karjaa Inventointinumero: \_\_\_\_\_  
Alue: \_\_\_\_\_ Luokka: \_\_\_\_\_  
Nimi: Gåliberget Ajoitus: \_\_\_\_\_  
Kohteen laji: kivilatomus Lukumäärä: 7  
Kohteesta muita kortteja 1 kpl (ks. täyttöohjeet)  
Tarkastaja: Jukka Moisanen Tarkastusaika: 25.5.1992

**Sijaintitiedot**

Peruskartta 2014 08 Karjaa Pinta-ala 20 x 40 m  
x = 6662 91 y = 2487 02 z = n. 60 m  
Suunta ja etäisyys kirkosta tms. Karjaan kirkosta 4 km itään

**Hoito ja kunto** (ks. täyttöohjeet)

A  B  C  D  E  F  G

**Tila ja omistaja** (ks. täyttöohjeet)

Kylä/kaupunginosa: Grundsjö  
Tila/Rno/Nimi 2:34 Västergård (ent. rek.nro 2:16)  
tai Kortteli/tontti/palsta \_\_\_\_\_

Omistaja Lindgren Knut Rafael Puhelin: \_\_\_\_\_  
Osoite: \_\_\_\_\_ Postitmp: \_\_\_\_\_

Kiinteistötunnus 

220	451	0002	0034
-----	-----	------	------

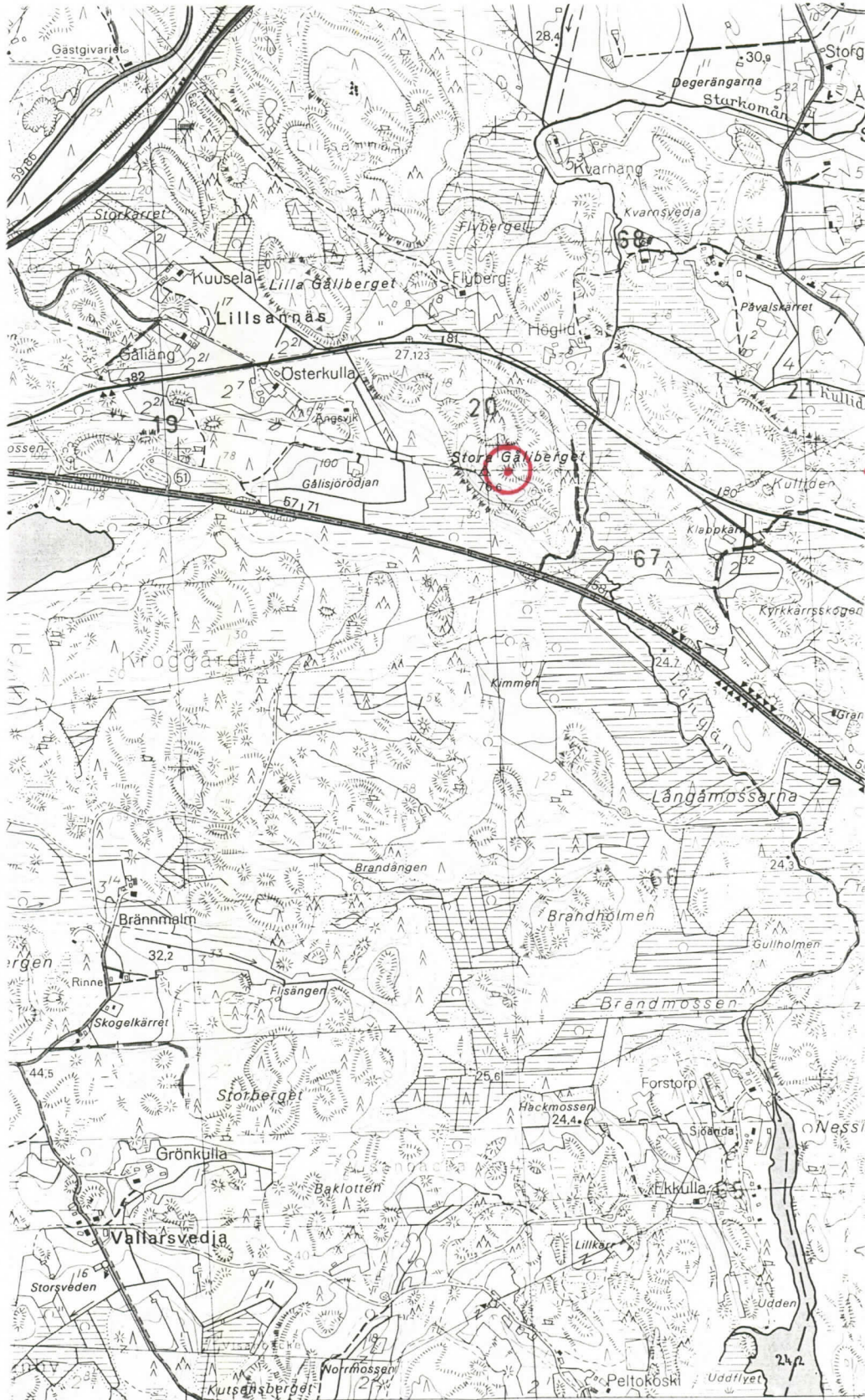
 vuokrattu, ks huomautukset  
Lisää kiinteistöjä 1 kpl

**Aiemmat tiedot: -**

**Aiemmat löydöt: -**

OTE PERUSKARTASTA  
(HELSINKI 1982)

2014 08 KARIS



← 6662 91

23° 45'  
- 25 m 00 s

2487

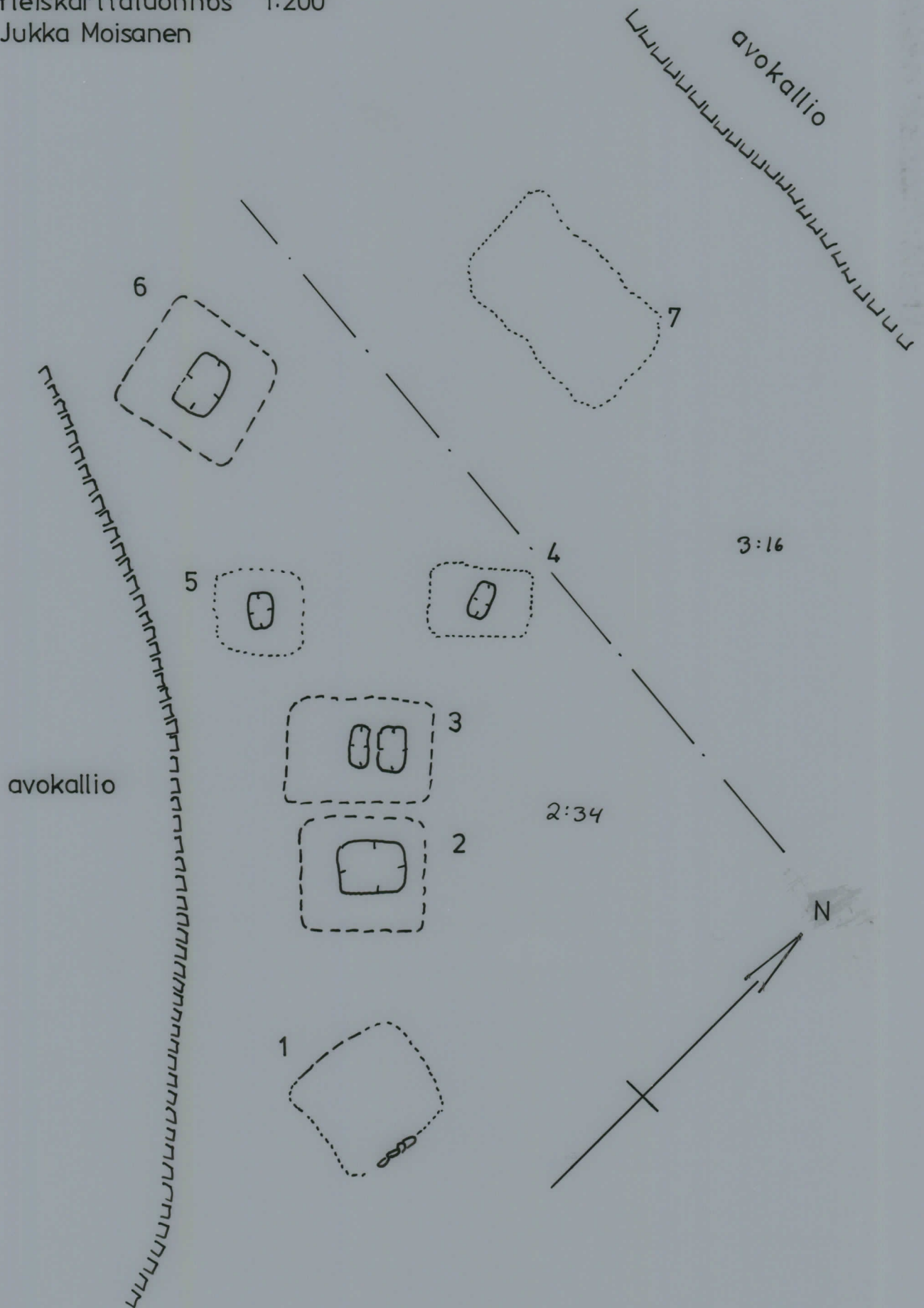
2488

↑  
2487 02


# KARJAA GÅLIBERGET

Yleiskarttaluonnos 1:200

Jukka Moisanen



# KARJAA GÄLIBERGET



90433  
Etualalla Kivilatomus 5  
taustalla latomus 3 W-E.

Kivilatomus 6 SE-NW

90434



90432 Kivilatomus 6. SE-NW. J. Moisanen



J. Moisanen - 92