

ARKEOLOGISEN KOHTEEN
TARKASTUS

227

01

0010

Tunnistetiedot

Kunta: Karttula Inventointinumero: 3.310.
 Alue: Kemppaanmäki Luokka: III
 Nimi: Pohjoispäänniitty Ajoitus: kivikausi
 Kohteen laji: kivikaut. asuinpaikka Lukumäärä: _____
 Kohteesta muita kortteja Jouko Aroaho kpl (ks. täyttöohjeet) 6. 8. 94
 Tarkastaja: _____ Tarkastusaika: 19

Sijaintitiedot

Peruskartta: 3242 03 SYVÄNNIEMI Pinta-ala _____
 x= 6975 65 y= 508 50 z= n. 107,5-110
 Suunta ja etäisyys kirkosta tms. Syvänniemen kirkosta 2,9 km pohjoiseen

Hoito ja kunto (ks. täyttöohjeet)

A B C D E F G

Tila ja omistaja (ks. täyttöohjeet)

Kylä/kaupunginosa: Kemppaanmäki RN:o 1:73
 Tila/Rno/nimi: Pohjoispää

tai Kortteli/tontti/palsta: _____

Omistaja: Paavo Miettinen Puhelin: 971-531212
Huttula 72100 KARTTULA

Osoite: _____ Postitmp: _____

Kiinteistötunnus: Vuokrattu, ks. huomautukset

Lisää kiinteistöjä kpl

Aiemmat tiedot:

Kts. ver. 10/94.

Aiemmat löydöt:

KuM (=KM), kvartsi-iskos

Tarkastuslöydöt:

KuM

km 2918D

kvartsia, kivilaji-iskos

TARKASTUSKERTOMUS

Liitteet:

kartat _____

muut liitteet _____

negatiivit _____ F.a.

diat _____

Tarkastuksen aihe:

Osmo Heikkinen, os. Pappilanmäentie 2, Karttula, p. 531525, toimitti Kemppaanmäestä kasvi-inventointimatallaan Ari Tossavaisen, os. Lukkarintie 6 B 3, 72100 Karttula, kanssa löydetyn kvartsi-iskoksen Kuopion museoon 2.8. 1994. Kävin tarkastamassa lauantaina 6.8. 1994 maanottopaikkaa, jolta löytö oli tehty.

Kohteen kuvaus:

Totesin, että Pohjoislammen luoteispäässä sijaitsevilla Pohjoispäänniityillä on vuosia sitten päättynyt peltoviljely, ja maa-aineksen ottoa varten peltoalueen kaakkoispäästä n. 250 metrin matkalta on kuorittu multa kasoihin ja osittain aloitettu hiekanotto. Koko Pohjoispään tilalle (1.925 ha) annettu maa-aineksen ottolupa on jo edellisen omistajan (Jorma Kautto) aikainen ja siirretty 21.7. 1993 nykyiselle omistajalle: "Viljelyskäytöstä poistetulta rinnepellolta kuoritaan multa 0.40 m ja hiekkaa keskim. 1,55 m rinteeseen mukaisesti, jonka jälkeen alueella suoritetaan metsänhoidollinen taimiston istutus." Ottamisaika on 10 vuotta.

Myllätyllä alueella kulkiessani havaitsin maassa ja multakasoissa kvartssia harvakseltaan koko alueella n. 110 m:n korkeuskäyrän tuntumassa. Kuoritun alueen luoteispuolelle tekemistäni lapionpistoista tuli sora, eikä löytökerrostuma näyttänyt jatkuvan sinne. Myöskään kaakkoon löytökerrostuman jatkumisesta ei ollut merkkejä, vaan asuinpaikasta on nähdäkseni jäljellä vain liikuteltuja rippeitä.

Ympäristö ja maasto: (vesistö, vesistököödi, rakennukset, tiet, sorakuopat jne)

Pohjoislammen luoteispuolinen viljelystä poistettu pelto, jolla on hiekkamaa. Nyt maanottopaikka.

Laajuuden arviointiperuste:

Rajoittunee jo kuorittuun alueeseen pellon Pohjoislammin puoliseen (kaakkois-) puoliskoon.

Luokitusehdotus perusteluineen:

kivikautinen asuinpaikka, III

Ehdotus suoja-alueeksi: _____

Havaintomahdollisuudet: ~~Kerrokset myllätty, löydöt liikuteltuja~~

Opas: _____

Rauhoitustoimenpiteet maastossa:

Kerrottu maa-aineksen ottajalle kehottaen ottamaan museoon yhteys, mikäli vielä jotakin ehjää olisi alueella säilynyt. (Kasvistohavaintona on todettu, että Suomessa uhanalaisen hirvenkellon kasvupaikka on peruskarttaan merkityn ladon länsipuolella.)

Tiedossa olevat maankäyttösuunnitelmat, kiireellisyys:

Maanotto jatkuu vain kuoritulla alueella toistaiseksi

Lähilöytöjä:

Selostus jätetty

22,

19

94

Kuopio

Aika

Paikka


Jouko Aroalho

Allekirjoitus

Jatkotoimenpiteitä:

Huomautuksia (esim perimätieto) ja lisäyksiä:

Täyttöohjeita:

Tunnistetiedot

Mikäli kohteen alueella on useampia muinaisjäännöslajeja (esim. asuinpaikka ja röykkiöitä), täytä samalla nimellä ja inventointinumerolla useampi kortti

Hoito ja kunto

A. Kunto: 1=koskematon, 2= tutkittu osittain, 3= tutkittu kokonaan, 4=tuhoutunut osittain, 5= tuhoutunut kokonaan, 6=tutkittu ja tuhoutunut osittain, 7=tutkittu ja tuhoutunut kokonaan

B. Alkuperäisyys: 1=täysin alkuperäinen, 2=entisoitu osittain, 3=entisoitu kokonaan, 4=siirretty alkuperäiseltä paikaltaan

C. Hoitotarve: 1=vaatii entistämistä, 2=vaatii kunnostamista, 3=vaatii puhdistamista tai esiin kaivamista, 4=vaatii tuki- tai suojarakenteita, 5=vaatii tutkimuksia tuhoutumisen estämiseksi, 6=vaatii jatkuvaa hoitoa, 7=ei vaadi hoitotoimenpiteitä

D: Hoitotilanne: 1=peruskunnostettu, 2= tuettu rakentein, 3=pidetään puhtaana

E: Rajaustarkkuus: 1=rajattu arvion pohjalta, 2= rajattu osittaisella koekaivauksella, 3= rajattu kokonaan epävarmasti koekaivauksin, 4= rajattu kokonaan luotettavin koekaivauksin, 5=rajattu näkyvien rakenteiden perusteella

F: Vahvistustapa: 1=rajattu vain muinaisjäännös, 2=rajattu vain suoja-alue, 3=rajattu sekä muinaisjäännös että suoja-alue


G: Maastomerkintä: 1=kuparitaulu, 2=kertova taulu, 3=paalurajaus ilman taulua, 4=paalurajaus ja taulu, 5= aitaus ja taulu, 6=rakennus ympärillä ja taulu

Tila ja omistaja

Mikäli kohde on useamman tilan tai kylän alueella, TÄYTÄ LISÄKORTTI

KARTTULA
KEMPPAANMÄKI
POHJOISPÄÄNNIITY

3.310.

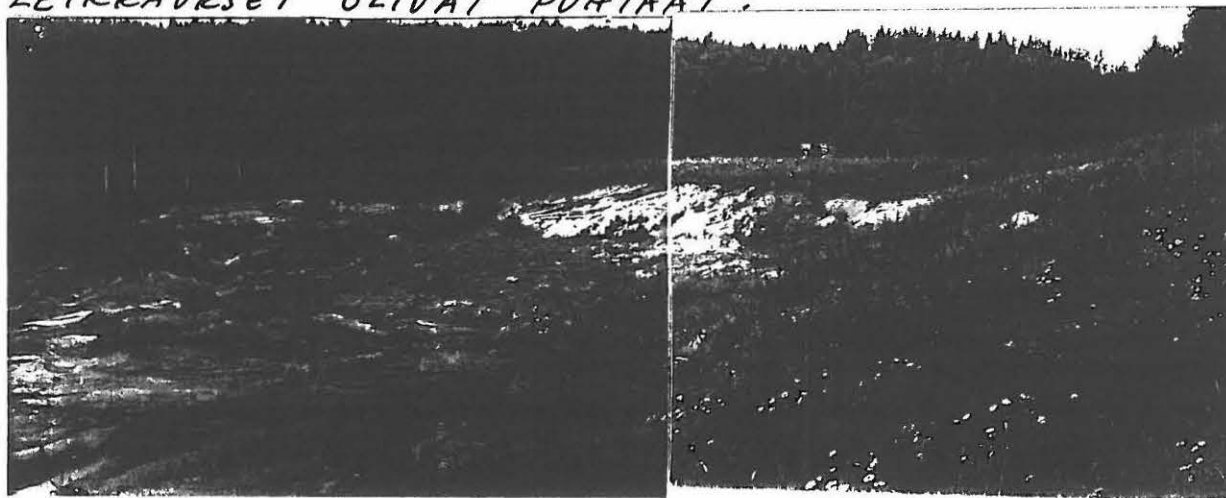


F.a.
3731

F.a.
3730

KUVA 1: KUORITTUA, ENTISTÄ PELTOA KUVATTUNA
ETELÄSTÄ, POHJOISLÄMMEN SUUNNASTA.
VALOK. J. ARDALHO, 6.8.1994, 6x4,5.

KUVA 2: MAANOTTA-ALUEEN POHJOISPÄÄ. KAIVUUN
JÄLKEEN MONTTUUN (KESKELLÄ) OLI LEVITETTY PIN-
TAMAITA, JOISSA OLI KVARTSI-ISKOKSIA, MONTUN
LEIKKAUKSET OLIVAT PUHTAAT.



F.a.
3735


F.a.
3734



F.a.
3737

KUVA 3: KUOPAN KOILLISPÄÄ,
HIEKKATORMÄ OLI PUHDAS.
KUVATTU LOUNAASTA.

KUVA 4: KVARTSIA PALJASTUNEEL-
LA HIEKALLA ALUEEN ETELÄPÄÄS-
SÄ, TAUSTALLA PÖHJOISKAMPI.
VALOK. J. AROALHO, 6.8.1994.



F.a.
3732