

KAUSTINEN Nuolisen alue

(Vaaranklumpi, Pläkkisenharju ja Hietaranta)

SKL m. o. T 40-42

Muinaisjäännösten tarkastuksia

Matti Bergström

KAUSTINEN Nuolisen alue

Peruskartta 1:20000 2323 09 ULLAVANJOKI (1979)

A Vaaranklumpi (SKL 41)

Sijainti: x = 7061 20

y = 482 03

z = 67,5 m

Pienehkön mäen laella on selviä kivistä röykkiöitä yhteensä 8 kpl, joista 3 isompaa ja 2 pienempää röykkiötä sekä 3, joissa on havaittavissa kehämäistä rakennetta. Kts. dia nro 8524.

Alueen omistaa Toivo ja Tauno Jylhä. Mäen eteläpuolisen rinteän omistaa Toimi Uusitalo, mitä aluetta röykkiöalue sivuaa.

B Pläkkisenharju (SKL 40)

Sijainti: x = 7061 58

y = 482 07 (arvioitu keskipiste)

z = 60 m

Pläkkisenharjun etelä(kaakkois)rinteessä on havaittavissa ainakin 8 painannetta, jotka suuresti muistuttavat kivistä asunnonpohjan painanteita. Näistä itään on myös muutama tervahauta.

Alueen omistaa (etelästä lukien) Ari Jylhä; Heikki, Esa ja Veikko Jylhä; Martti Jylhä; Tapio Jylhä ja mahdollisesti alue ulottuu myös Leo Jylhän alueelle.

C Hietaranta (SKL 42)

Sijainti x = 7060 50

y = 480 86 (arvioitu keskipiste)

z = 55 - 60 m

Hietarannan alueella Hanhinevaan viettävässä rinteessä on vastaavanlaisia painanteita kuin Pläkkisenharjulla 4 kpl, mutta näistä ainakin kaksi on selviä tervahautoja. Alueen omistaa Reino ja Unto Hanhikoski.

Edellä mainittujen alueiden tarkempi tutkiminen ja mm. valokuvaus jäivät suorittamatta sateen vuoksi, mutta päällisin puolin katsottuna kaikki kohteet ovat säilytettäviä muinaisjäänteitä.

Helsingissä marraskuun 19 päivänä 1984

Tutkija


Matti Bergström

LIITTEENÄ:

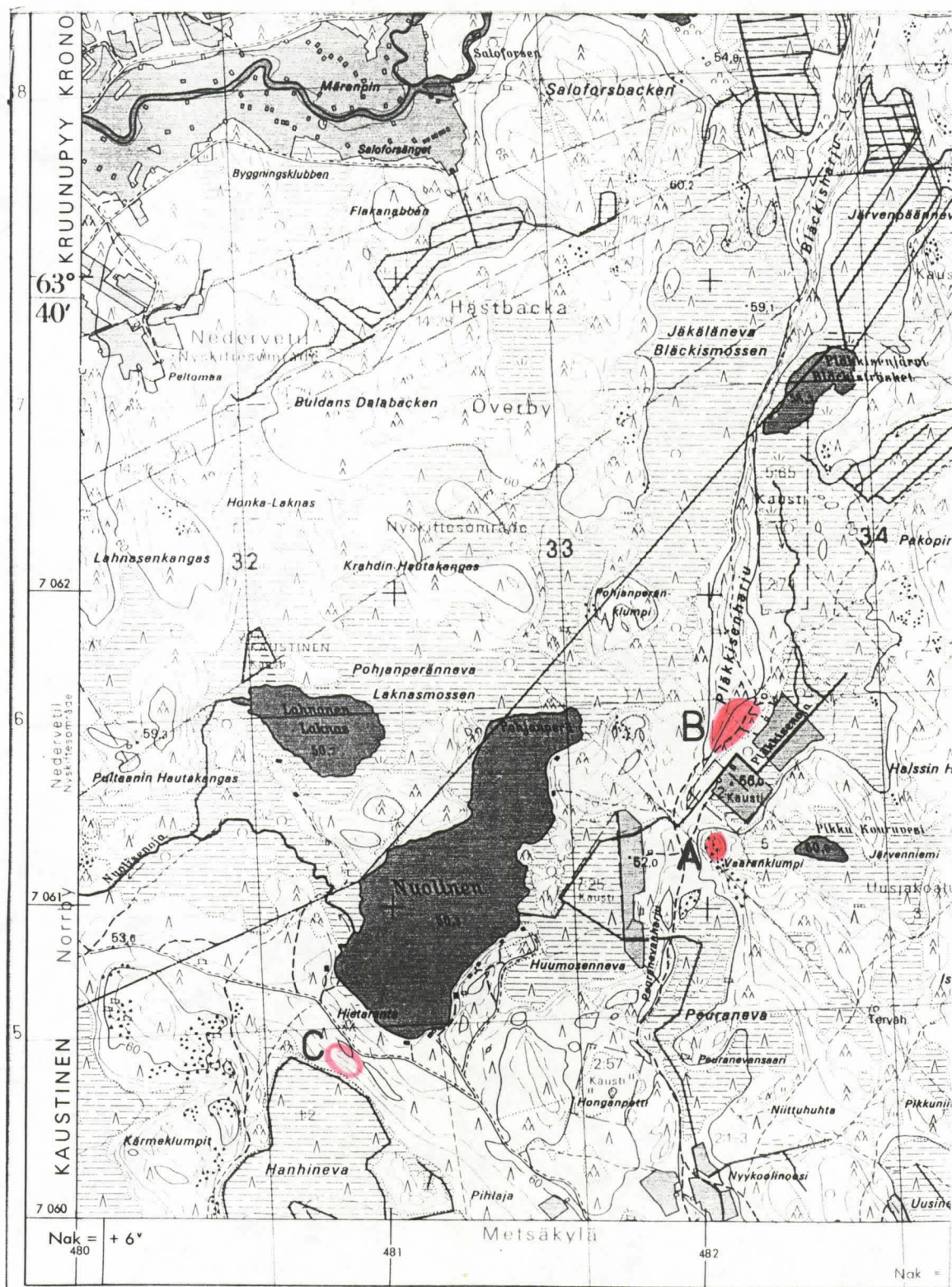
peruskarttaote ja 2 kpl uusjakokarttakopioita

KAUSTINEN Nuolisen alue (Vaaranklumpi ja Pläkkisenharju)

Matti Bergström 1984

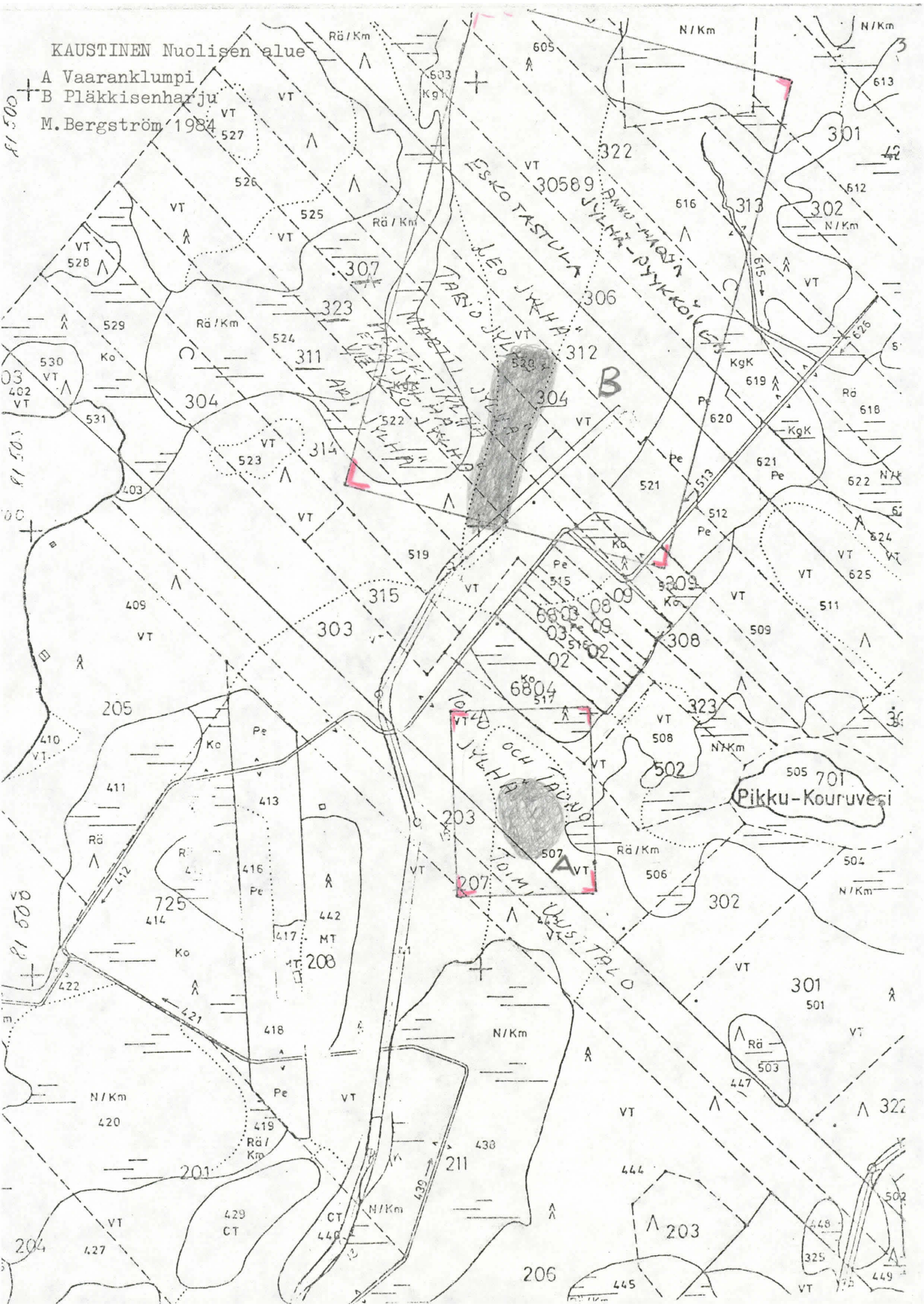
Ote peruskartasta 1:20000 2323 09 ULLAVANJOKI (1979)

-tarkastuskohteet merkitty punella:
A Vaaranklumpi
B Pläkkisenharju
C Hietaranta



KAUSTINEN Nuolisen alue

- A Vaaranklumpi
 - B Pläkkisenharju
- M. Bergström 1984



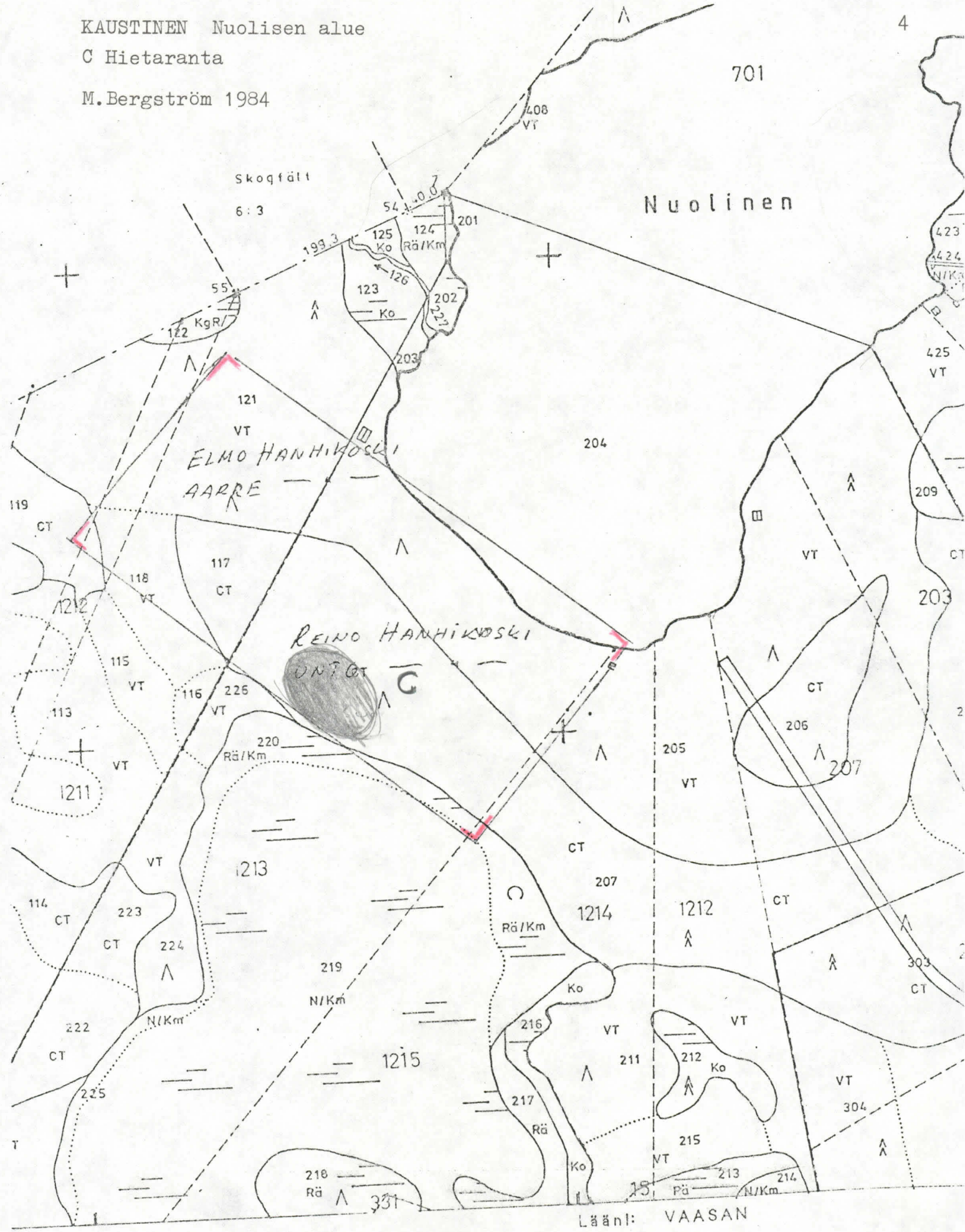
KAUSTINEN Nuolisen alue

C Hietaranta

M. Bergström 1984

701

4



Läänl: VAASAN

NTA METSÄN KYLÄ

NTI TILUSVAIHTO

TO 1 UUSITALO N:O 2 JYLYHÄ N:O 3

HANHIKOSKI N:O BYM.