

Kunta: KERIMÄKI
Nimi: Martinniemi 3

Kylä: Raikuu
Inv.nro: 129
Mj. nro. 107

Mj.tyyppi: asuinpaikka
Ajoitus: kivikautinen

Luokka: 1
ka III; Pöljä

Kartta: 4213 06 Koordinaatit: paikka +- 40 m
X: 6881 66 Y: 4472 76 Z: 81 Z2: 82

Kunto: 2 (1=hyvä, 7=tuhoutunut) Uhanalaisuus: 2 (1=ei, 3=on)

Etelätörmällä as.painanteita, myöhäiskivikautinen. Hk-kangas, tie ja hk-kuoppa osaksi rikkoneet.

Tutkija: Lehtinen Leena	tarkastus	vv/kk	1993 / 8
Tutkija: Sepänmaa Timo	tarkastus	vv/kk	1993 / 8
Tutkija: Jussila Timo	kartoitus	vv/kk	1993 /10
Tutkija: Pesonen Petro	tarkastus	vv/kk	1993 / 9
Tutkija: Jussila Timo	kaivaus	vv/kk	1994 /10

Tila: Raikuu 246 420 0003 0011 (kunta kylä tila talo)
Omistaja: Enso-Gutzeit Oy
Osoite:

Löydöt:

KM 28124: 1 PÖLJÄN KERAMIKKAA, 533 kpl, 533.6 g, pieninä paloina, joukossa reunapaloja, tn.samaa astiaa.
KM 28124: 2 KIVILAJI-ISKOS, 1 kpl, 19.8 g, Tummaa kovaa valkopilkullista kiveä.
KM 28124: 3 SAVIASTIANPALA, 1 kpl, 13.4 g, voi olla samasta astiasta kuin alanro 1.
KM 28124: 4 KIVIESINEEN PALA, 1 kpl, 7.0 g, litteä palanen vaaleanruskeaa kiveä. Lohjennut taltasta. Toinen puoli ja yksi sivu hiottu.
KM 28124: 5 SAVIASTIANPALOJA, 5 kpl, 10.6 g, palasia huokoisesta keramiikasta ilman asbestia. mahd. ns. Uske lan tyyppin keramiikka. .
KM 28124: 6 KVARTSIKAAVIN, 1 kpl, 29.9 g, kolmion muotoinen, yhdellä sivulla terä.
SlnM 543 KVARTSIYDIN, yhdeltä sivulta lohkottu.

#

Martinniemi sijaitsee 18 km kerimäen kirkolta koilliseen, Kesälahden rajalla, Ängervöisen pohjoisrannalla.

Lehtinen 1995:

Martinniemi 3 on niemen asuinpaikoista laajin ja asumuspainanteiden ansiosta selvästi erottuva. Ainakin 9 selvää asumuspainannetta on rivissä etelään viettävällä 81.4 m mpy:n korkeudella olevalla selväst erottuvalla rantatörmällä vajaan 200 m matkalla.

Painanteista suurimman ja syvimmän (vajaan metrin syvyinen) on maantie halkaissut. Luultavasti tähän painanteeseen kuulunut Pöljän tyyppin astia löytyi tien penkasta tien itäpuolelta (KM 28124:1) pieninä palasina. Painanteen länsipäädyssä on painauma, joka näyttää siltä kuin se olisi peräisin eteisestä. Painanteen kokonaispituus on 25 m. Itäpuolella pääty on hiekanoton takia rikkoutunut. Painanteen keskeltä Jari Turtiaisen löytämä kvartsiydin on luetteloitu Savonlinnan maakuntamuseon kokoelmiin opetuskäyttöön.

Muut painanteet, joita Jussila (1993) oli kartoitukseensa merkinnyt 8, ovat pyöreitä tai soikeita mutteivat niin syviä kuin edellä mainittu. Silti ne erottuvat maastossa selvästi. Useimmista Jari Turtiainen oli löytänyt keramiikkaa tai iskoksia.

Ensimmäisenä maantien itäpuolella sijaitsevasta painanteesta puolet tutkiin Timo Jussilan kaivauksessa lokakuussa 1994.

Lähde: Jussila 1993: Ks. Martinniemi 1 (Kerimäki 127).

Savonlinnassa 21.7.1995


Leena Lehtinen, FK

Paikka tarkastettu L. LEHTINEN ja T. SEPÄN-
MAAN TOIMASTA 14.8.93. Tämän jäl-
kseen vuositain, viimeksi 16.9.95 jolloin
tarkastuksen tekivät Lehtinen, Sepän-
maa ja Timo Jussila.



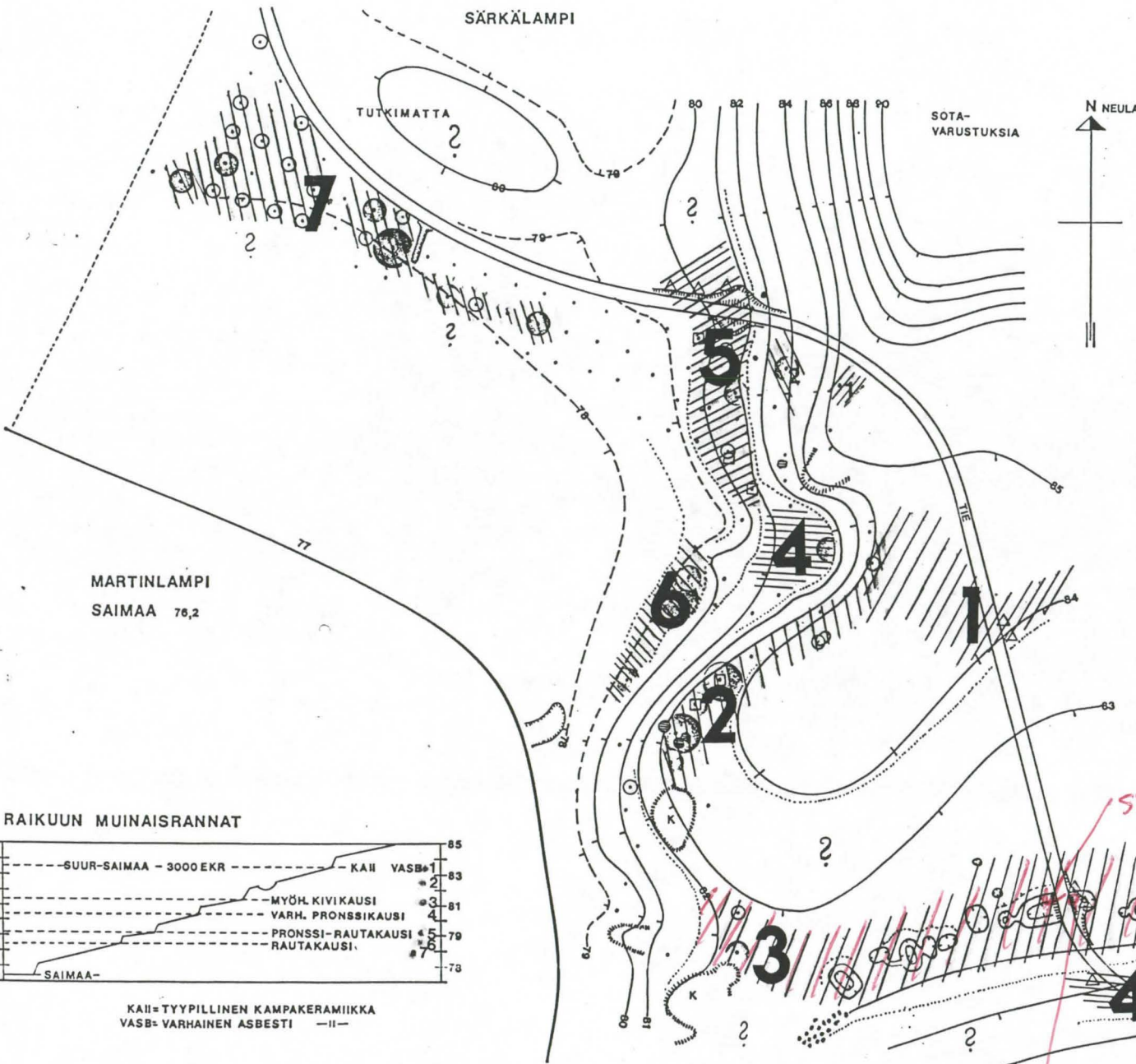
KERIMÄKI RAIKUU MARTINNIEMI

ESIHISTORIALLISEN ASUINPAIKKA-ALUEEN
FOSFORI- JA YLEISKARTOITUS 1993
MIKROLIITTI OY/ T. JUSSILA

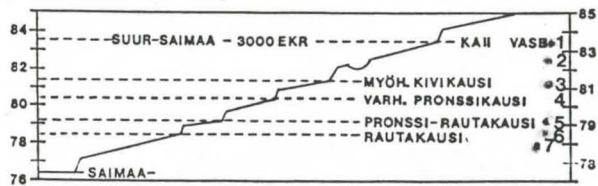
MK 1:1000
PIENENNÖS 1:2000



- ERITTÄIN MERKITTÄVÄ FOSFORIPITOISUUS >200 mg P/kg
- MERKITTÄVÄ >94 mg P/kg
- EPÄILYTTÄVÄ >67 mg P/kg
- NORMAALI
- LÖYTÖPAIKKA
- KULTTUURIKERROSHAVAINTO
- ASUMUSPAINANNE
- AVOKALLIO
- KAIVANTO/ TIELEIKKAUS
- KIVI
- MUINAISEN RANTATÖRMÄN JUURI



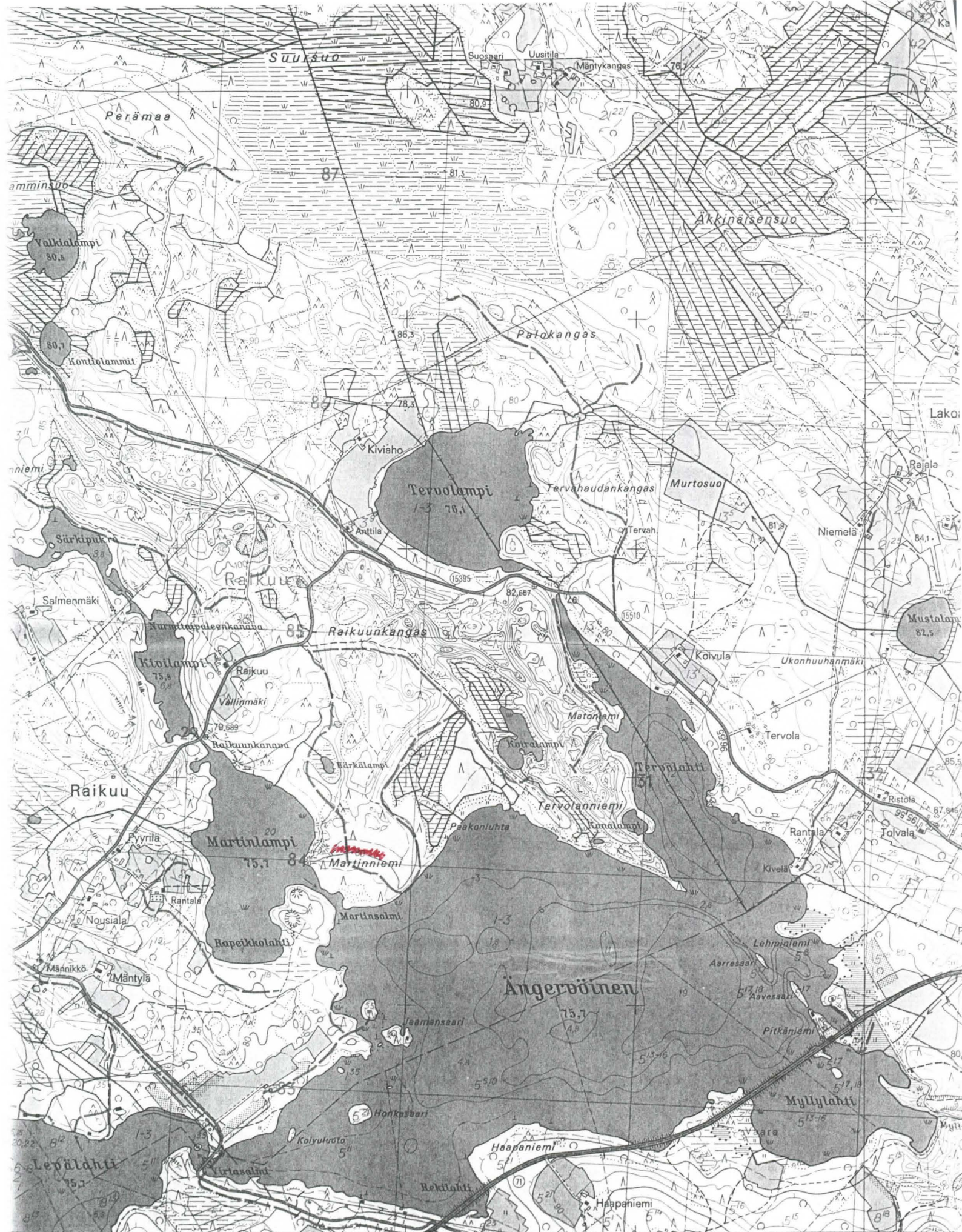
RAIKUUN MUINAISRANNAT



KAII = TYYPILLINEN KAMPAKERAMIikka
VASB = VARHAINEN ASBESTI

Handwritten notes in red:
SYVÄ PAINANNE
PÖLJÄN ASTIA
129

SOTA-VARUSTUKSIA



Nak = + 8°

472

PK 4213 06

Savonlinnaan Pihlajaniemeen

473

VILLALA-02 m 00 s

29° 30'

474

Nak = - 37°

Nak = + 7° Pihla

475