

Hauho, Eteläinen, Perkiö

kivikautisen asuinpaikan kaivaus  
24.6.-4.7.1969

löydöt: ~~17072~~  
KM 17107 (1966)  
17281 (1967)  
17693 (1968)  
18047 (1969)

4 karttaliitettä

filmit :35193-35198

Vuoden 1969 kaivaus on välitöntä jatkoa vv.1966-68 tutkitulle alueelle. Uusi kaivaus liittyi aikaisempaan ruudutukseen alueen länsi- ja lounaisosassa. Tällä kertaa tutkittiin 52 m<sup>2</sup> suuruinen alue. Yhteensä on paikalla tutkittu yhtenäisenä alueena 300 m<sup>2</sup>.- Kesän 1969 tutkimukset rahoitti Muinaistieteellinen Toimikunta.

Kaivausapulaisina olivat ylioppilaat Marja Kopola ja Riitta Sihvonen Turun Yliopistosta, ylioppilas Raila Rantanen Eteläisistä ja koululainen Antti Sjöstedt Hämeenlinnasta. Piirtäjinä toimivat ensiksimainitut turkulaiset ylioppilaat. Kaivausta johti allekirjoittanut.

Kaivaus suoritettiin kuten aikaisempinakin vuosina 2 x 2 m:n ruuduissa ja 10 cm:n vahvaisina kerroksina. Turve ja humus (kerros 1) tutkittiin myös, koska turpeita käännettäessä tuli näkyviin muutamia niihin tarttuneita ruukunpaloja ja kvartseja. Alueen yläosasta, varsinaisen pelloksiraivatun alueen ulkopuolelta jouduttiin kaivauksen tieltä poistamaan kaksi suurehkoa kantoa.

Kaivauksen tarkoituksena oli ensiksi tutkia, miten laaja oli hiilikuoppa, joka v.1968 tuli esiin ruudusta F 7 - G 7, ja toiseksi tutkia asuinpaikkaa länteen päin niin paljon kuin määrärahat sallivat.

Maan laadun ja kerrosten tarkempi kuvaus on v:n 1968 kaivauskertomuksessa, ja koska viime kesän kaivauksissa ei niihin ilmennyt mitään muutettavaa tai lisättävää, viitataan niiden osalta suoraan v:n 1968 kertomukseen.

Ruutujen F 7 - G 7 hiilikuoppa jatkui sekä G 6 että G 8 ruutujen puolelle, tosin aivan vähän. Pääosa kuopasta tutkittiin siis jo v.1968. Esiin saatujen päiden rakenne oli sama kuin muussa kuopassa. Kuopan kokonaismuoto on ollut pitkänomainen, päistä pyöristynyt, sivuilta se-

verrattain suora. Mikä kyseinen kuoppa on, ei kuitenkaan selvännyt nytkään. Uusia samanlaisia kuoppia ei tänä vuonna tullut esiin. Ruuduissa D 4 - E 4 ollut, tummempaa maata ym.käsittänyt alue, joka ulottui verrattain syvälle ei ole ilmeisestikään asuinpaikkaan kuuluva, vaan luultavimmin vanhan, maatuneen kannon jälki.

Löydöt olivat tänä vuonna, kuten aikaisemminkin melkein pelkkää keramiikkaa. Hiukan kvartseja oli nytkin mukana. Ainoana löydöksi mainittavana oli keramiikanpalon joukossa poltetusta savesta tehty, ilmeisesti jonkin pienen saviesineen katkelma, pala pyöreää tankoa, jonka toisella murtopinnalla oli lovi, läpi tangon on kulkenut reikä. (doä. Edgrenin mukaan pala kuuluu samaan esineeseen, josta v.1968 löydettiin toinen pala; mahdollisesti pieneen savesta tehtyyn kirveeseen, amulettiin ?)

Asuinpaikalle ei voitu nytkään todeta mitään ylärajaa, vaan se jatkuu tasaisessa maastossa sekä lounaaseen, länteen, että toisaalta itään.

Kiintopisteenä käytettiin aikaisempinakin kesinä käytettyä, alueen itäreunalla olevaa kantoa, jonka korkeus vaaittiin v.1967 tielinjasta käsin (= 111,26 m ymp)

Helsingissä 15.3.1970

Mirja Koskimies  
Mirja Koskimies

$K_p = 0.90.$

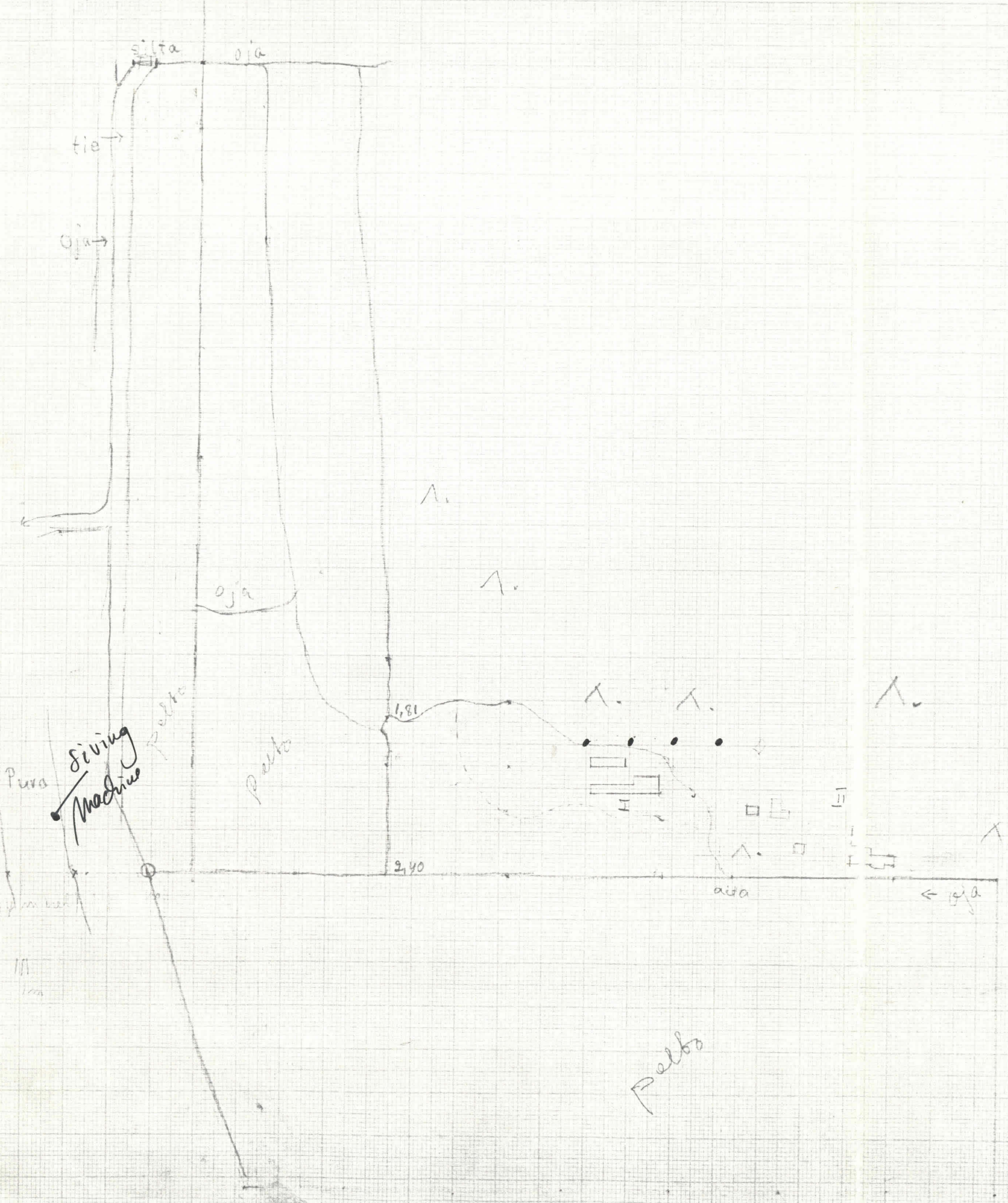
# HÄVHO, PERKIÖ YLEISKARTTA

1966

Piirrokset Mattilan Perkiön  
maalla.

1:1000

10 m



500)



Haavo Perkiö

VALOK. J. STRANNO 1967

VRT. SMYA 72 Fig 41

TÄSTÄ KUVASTA ON

REPRO NEGAT .88622

1/1

37 cic

5470

X

X

35196



Hauho, Pielis

1969

Benji Koskimies

4. Runko E4, keuo  
vaulean maahan  
kannon jälle, keu-  
idästä.

35197



5. Runko G8, kiiki-  
keuo läpää, keu-  
koko keu-  
koko keu-  
koko keu-

35198



6. Runko G<sup>(F6)</sup>6, kiiki-  
keuo läpää idästä  
(Runko G7 - F7 päälle)  
keu-  
keu-

96

F6

35193



1. Arviopaikkaa Lou-  
naasta viikkyä.  
Kuheli kairausalue.

35194



2. Arviopaikkaa  
etelästä.

35195

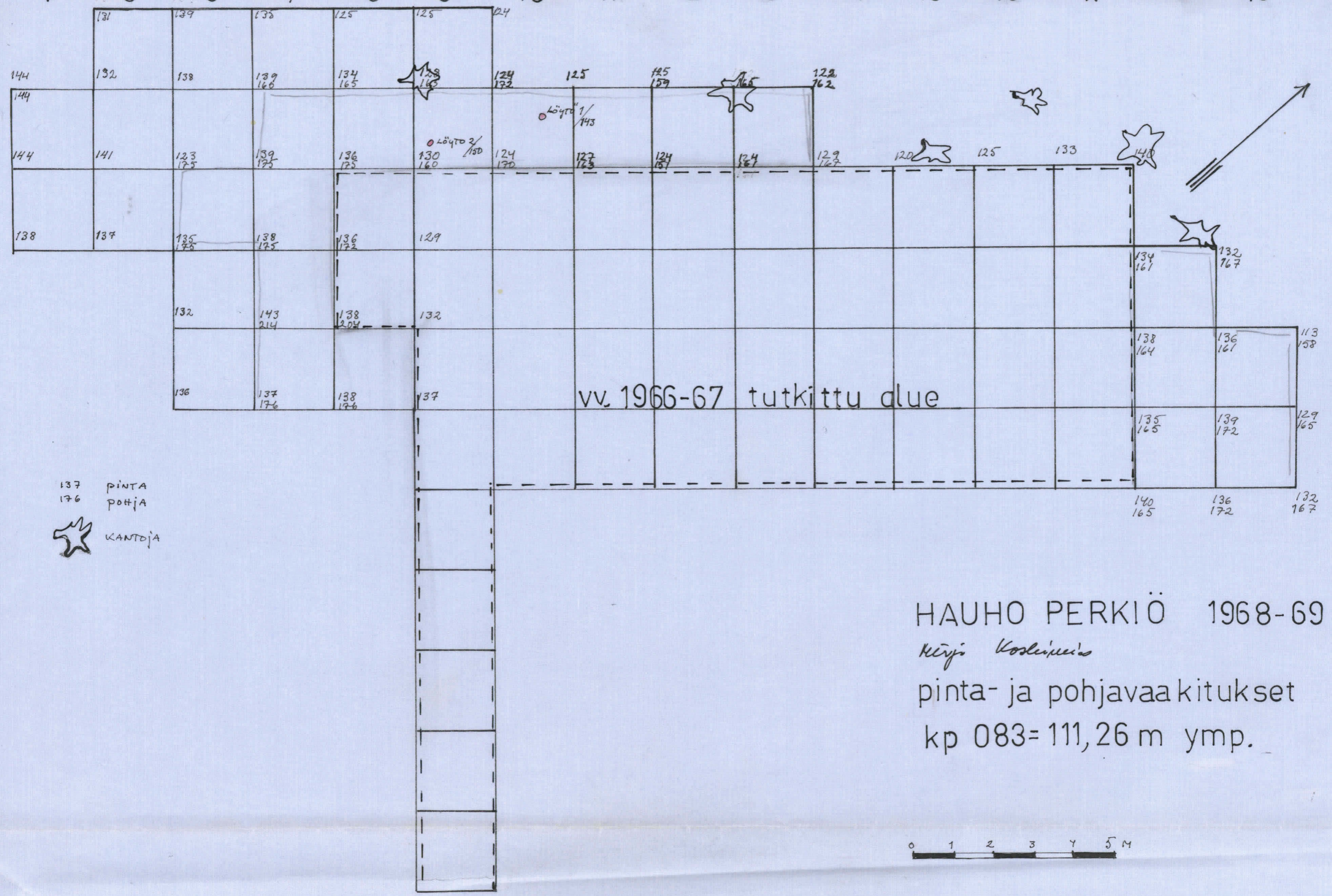


3. Kairausalueen  
yliosa, suunnitteen  
politiivista kuvattuna.



C  
D  
E  
F  
G  
H  
I  
J  
K  
L  
M

4 5 6 7 8 9 10 11 12 13 14 15 16 17 18 19



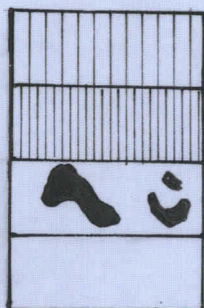
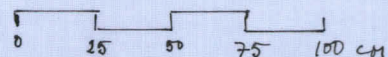
HAUHO PERKIÖ 1968-69  
*Kirjo Koskeniemi*  
 pinta- ja pohjavaakitukset  
 kp 083= 111,26 m ymp.

# HAUHO, PERKIÖ 1968

Matti Korhonen

kerros 3

kp 083 = 111,26m ymp.

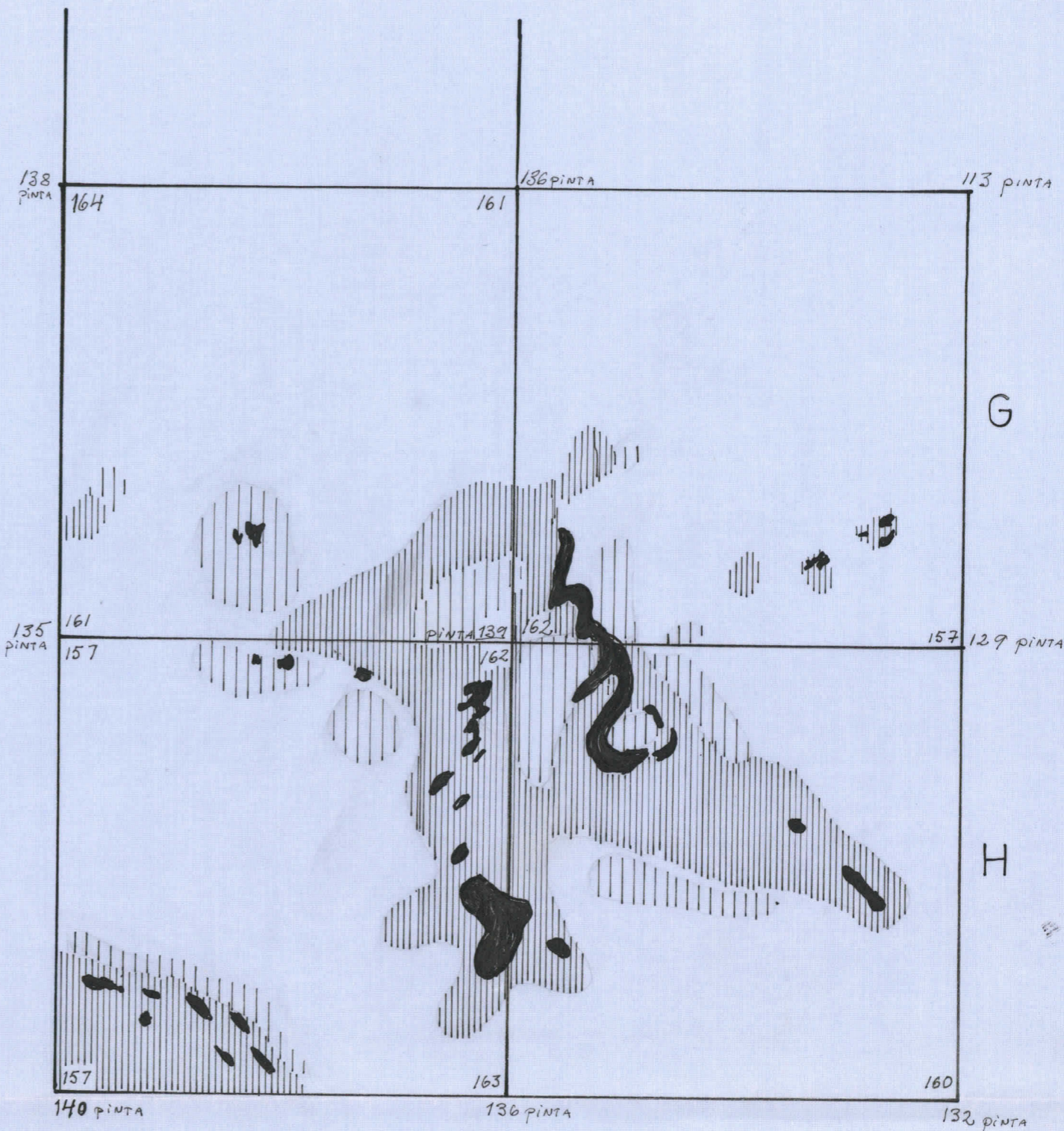
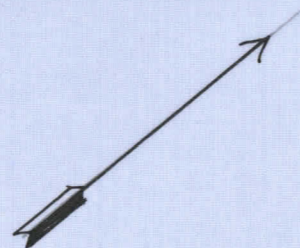


LIKAISEN RUSKEAA (TUHNAA) MAATA

NOENSEKAISTA Keltaista HIEKKAA

VAHVOJA HILI- ja NOKILAIKKUJA

Keltaista HIEKKAA




HAUHO, PERKIÖ 1969

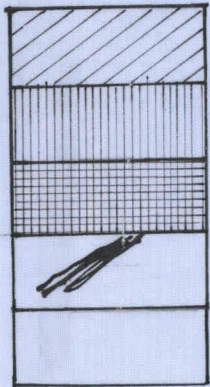
Matti Koskimies

kerros 3

kp 083 = 111,26 m ymp.



0 25 50 75 100 cm



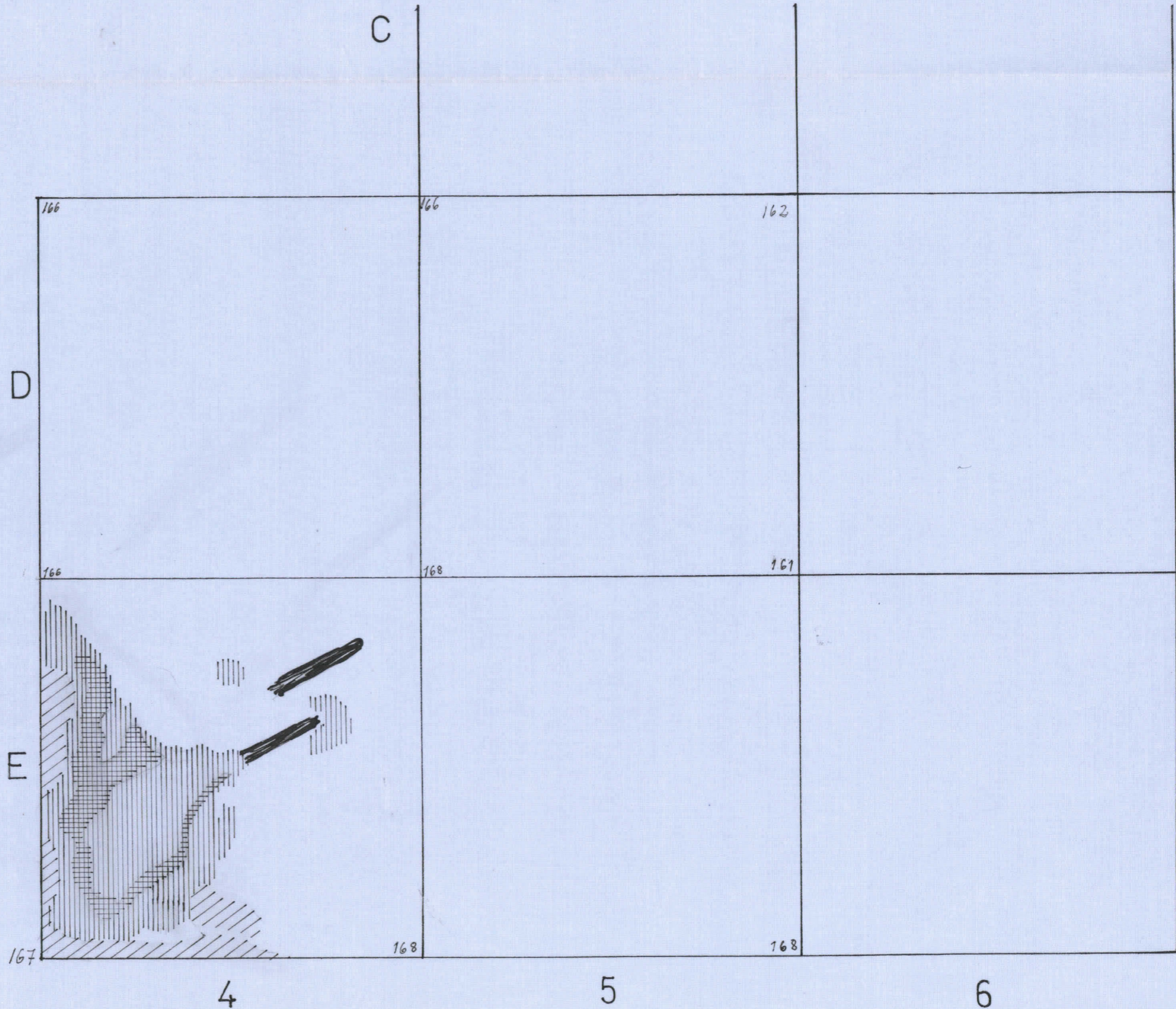
PUNARUSKEAA RUOSTEMAATA

NOENKERTAISTA Keltaista HIEKKAA

HUMUKSEN JA HILLEN SEKAISTA TURVETA

HILTYNYTTÄ JA MAATONUTTA PUUTA  
(JURVA YMS.)

Keltaista HIEKKAA

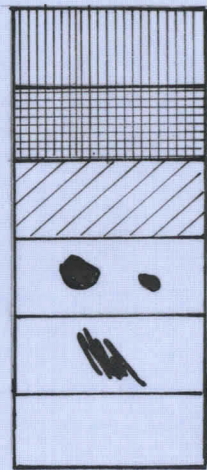
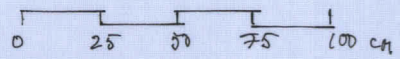


# HAUHO PERKIÖ 1969

Maj Koskimies

kerros 4

kp 083 = 111,26 m ymp.



NOENSEKAISTA KELT. HIEKKAA

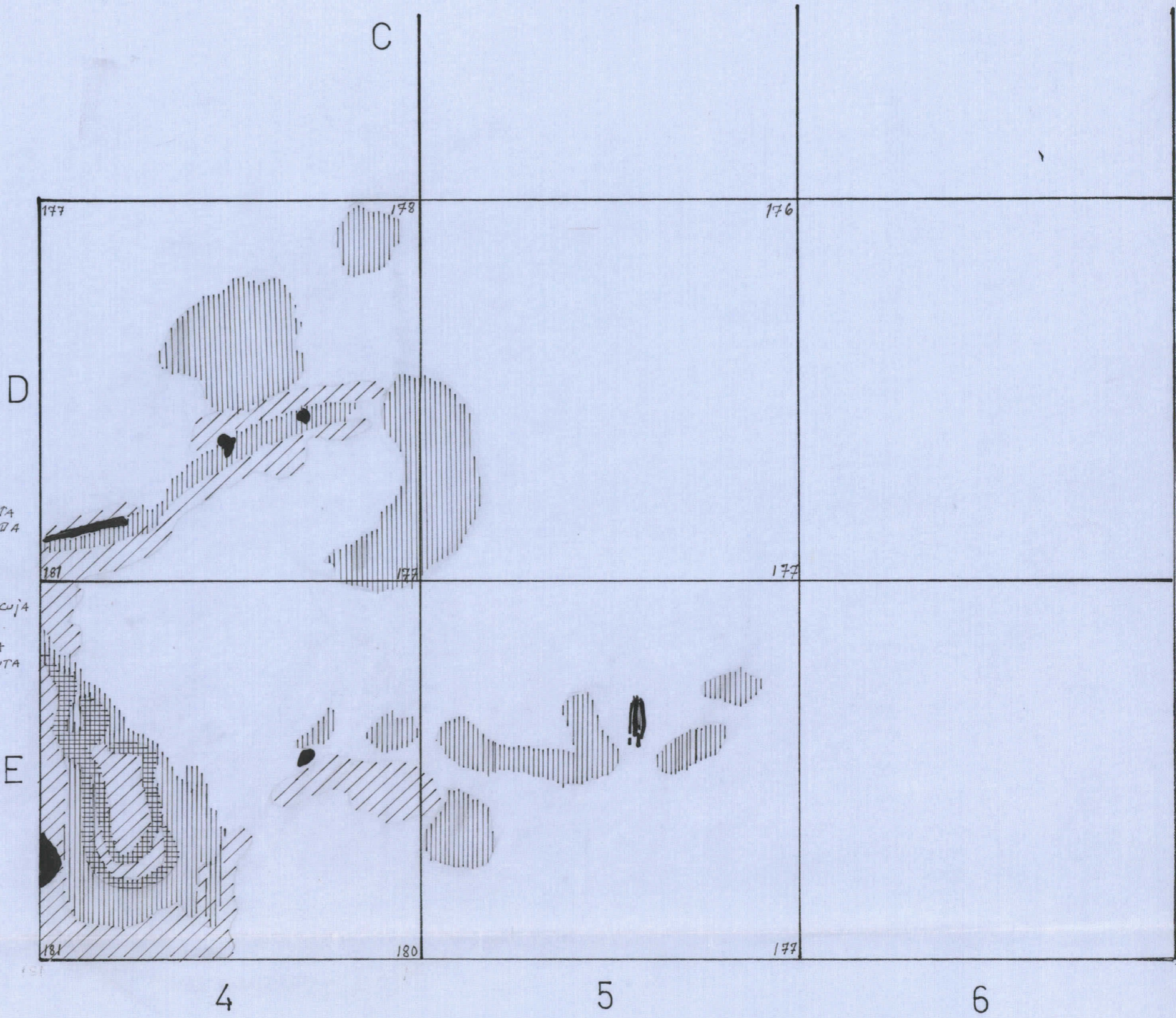

HUMUKSEN JA HÜLEN SEKAISTA TURVEDA

PUNARUSKEAA RUOSTEMAATA

VAHVOJA HÜLI- JA NOKILAIACUJA

HILTYNYTTÄ JA MAATUNUTA POUTA

KELTAISTA HIEKKAA



HAUHO, PERKIÖ 1968

Kirja Koskimies

likamaalaukku ruuduissa E 6-7

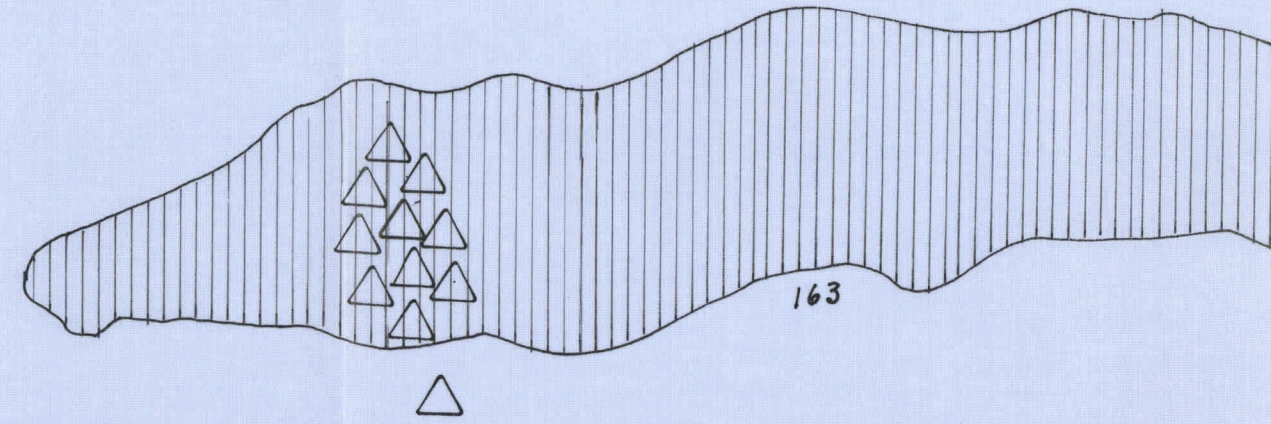
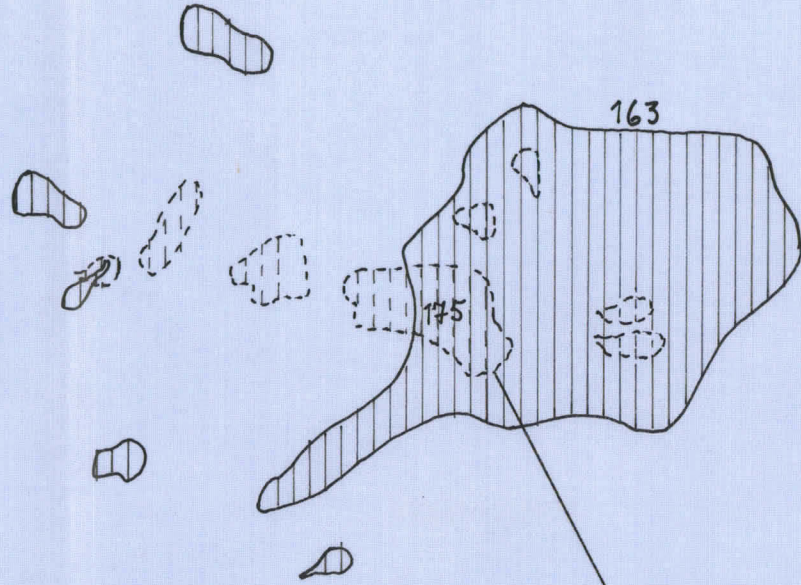
kp 083 = 111,26 m ymp.

kerrokset 4 ja 5

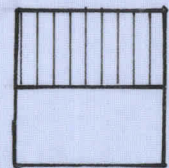
6

7

+



0 10 20 30 40 50 cm



LIKAISEN RUSKEAA, HIUKAN HARMAHTAVAA MAATA

KELTAISTA HIEKKAA



ISOJA RUUKUNPALOJA KERROS 4




ISOJA RUUKUNPALOJA KERROS 5



NOKEA

kerros 5




+

kerros 3

6

7



kerros 3

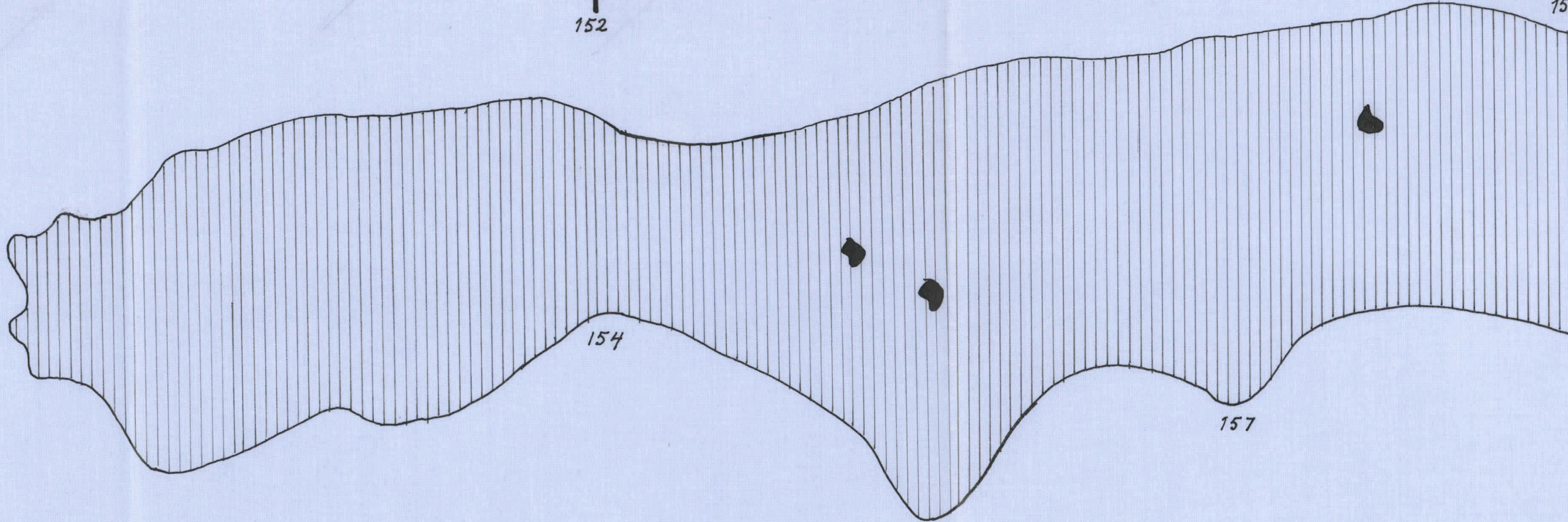
6

7



152

151



154

157



155

