

M  
KESÄLAHTI

RUOKKEE

Sirnitsa

peruskartta 4213 07

koordinaatit n. x = 6864 40    y = 482 40

z = 80-81

kl. Ruokkee

tl. Koivuniemi

om. Toivo Asikaisen perikunta

os. Suurkylä, Kesälahti

Asbestikeraaminen asuinpaikka

Löydöt: KM 18270 asbestikeramiikkaa, kvartsia

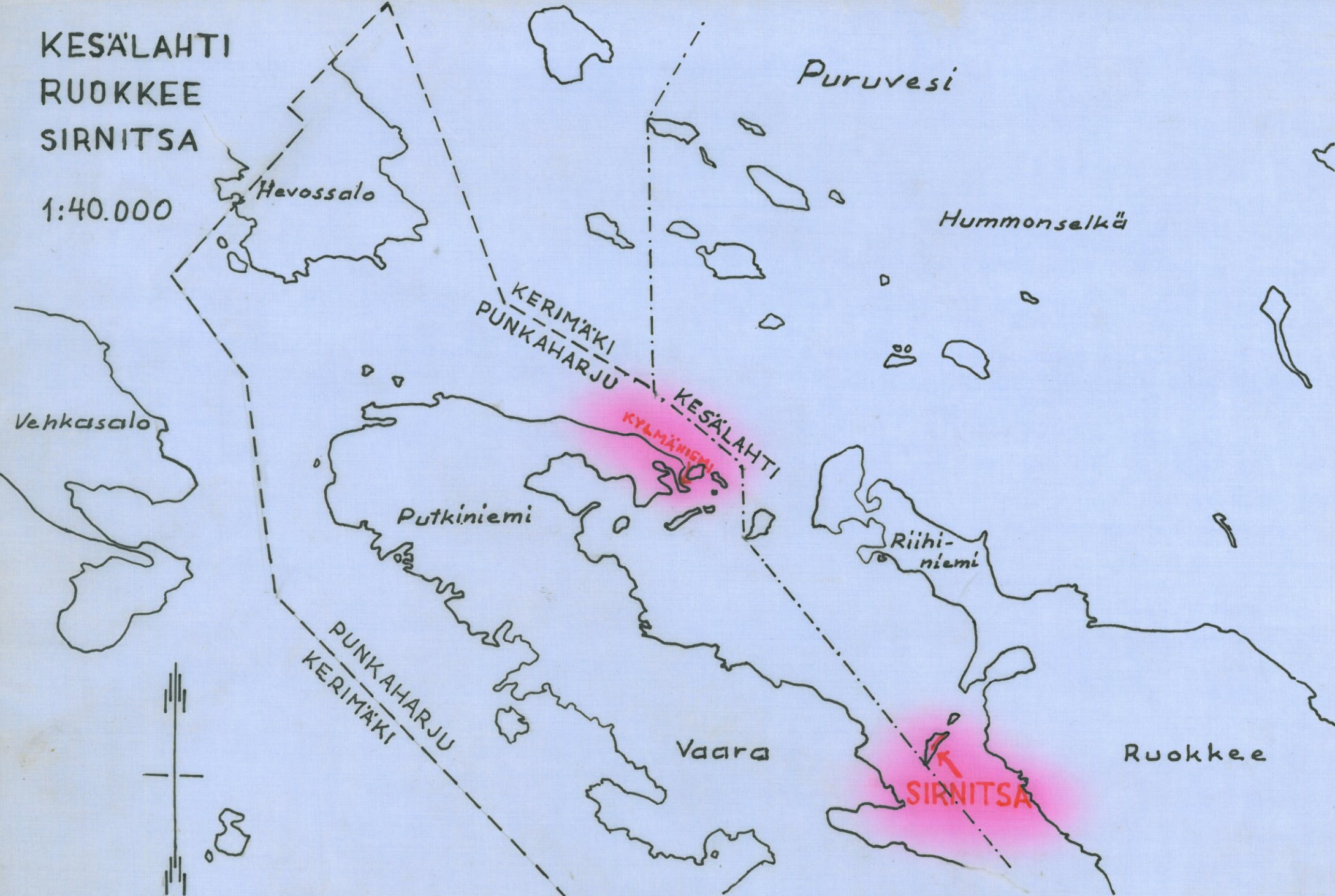
Ilman ennakkotietoja päätin 23.6. käydä tarkastamassa Sirnitsan saaren rantoja ja sain moottorivenekyydin sinne Salkoniemen talosta. Jonkin aikaa etsittyäni aloin löytää asbestikeraamisia saviastianpaloja saaren kaakkoisrannalta. Keskitin etsintäni kolmeen kohtaan. Kohdassa I oli vanha sorakuoppa. Saviastianpaloja löytyi sen reunasta, n. 10-20 cm:n syvyydestä. Alueen etäisyys saaren koilliskärjestä on n. 140-150 m ja rannasta n. 15-20 m. Se on 4-5 m Puruveden pintaa ylempänä. Kohta II on pitelemätöntä rantatörmää, n. 100 m saaren koilliskärjestä ja n. 10 m rannasta, n. 4 m Puruveden pintaa ylempänä, maaperä hienoa hiekkaa. Kohta III on samoin pitelemätöntä rantatörmää, n. 85 m saaren koilliskärjestä ja n. 10 m rannasta, myös 4 m Puruveden pintaa ylempänä, hienoa hiekkamaata. Asuinpaikan korkeus merenpinnasta on siis 80-81 m. Se on melko laaja ja antoisa.

Helsingissä maaliskuun 4. pnä 1971

*Oiva Keskitalo*  
Oiva Keskitalo

KESÄLAHTI  
RUOKKEE  
SIRNITSA

1:40.000



Puruvesi

Hummonselkä

KERIMÄKI  
PUNKAHARJU

KESÄLAHTI  
KYLÄNIEMI

Vehkasalo

Putkiniemi

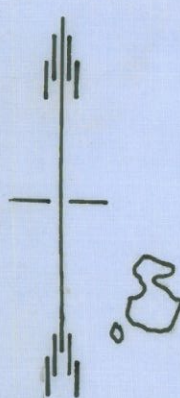
Riikiniemi

PUNKAHARJU  
KERIMÄKI

Vaara

Ruokkee

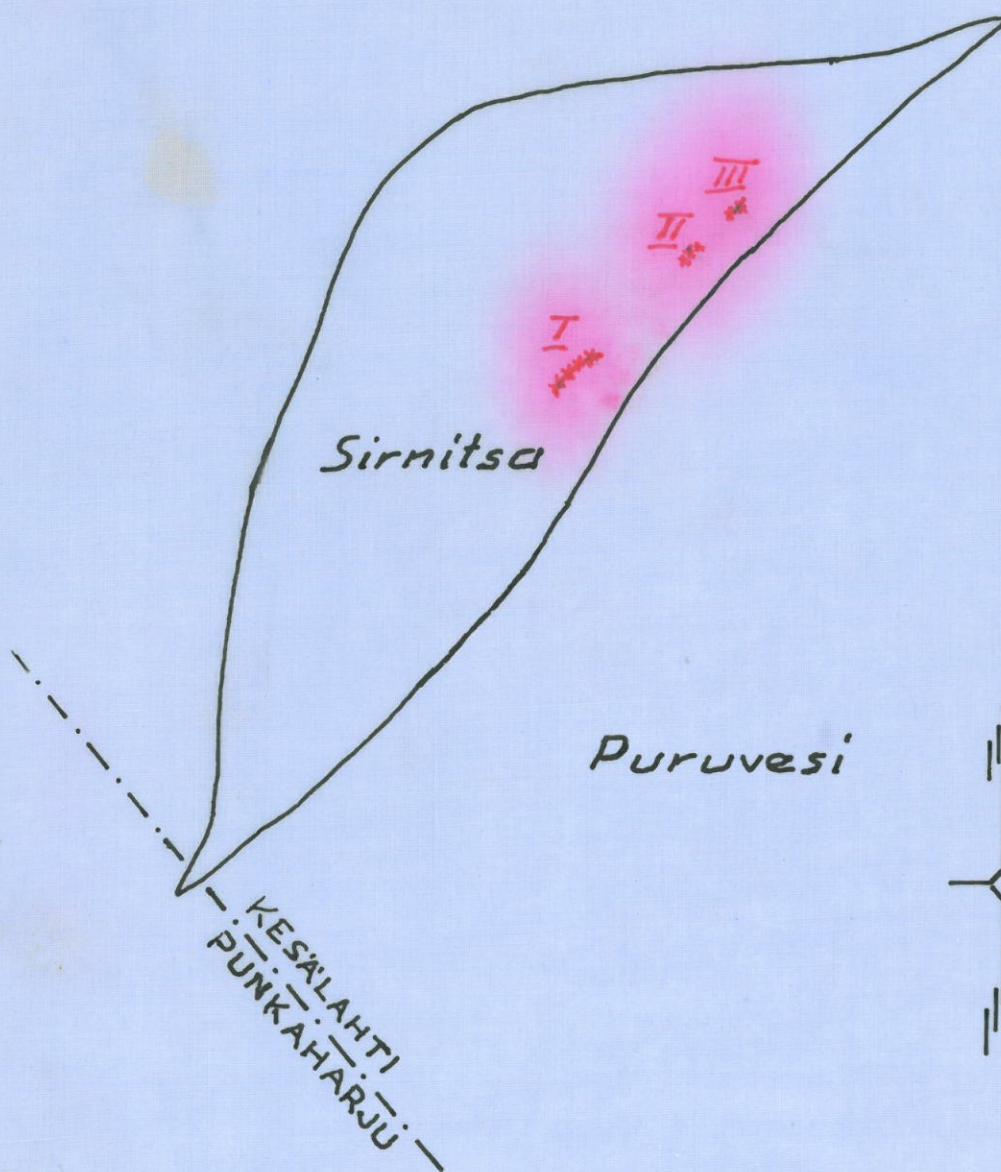
SIRNITSA



KESÄLAHTI  
RUOKKEE  
SIRNITSA

1:2000

Puruvesi



Puruvesi

KESÄLAHTI  
PUNKAHARJU



KESÄLAHTI, Ruokke, Sirnitsa  
tark. 1970, P. Kestitalo

# PITÄJÄNKARTTA

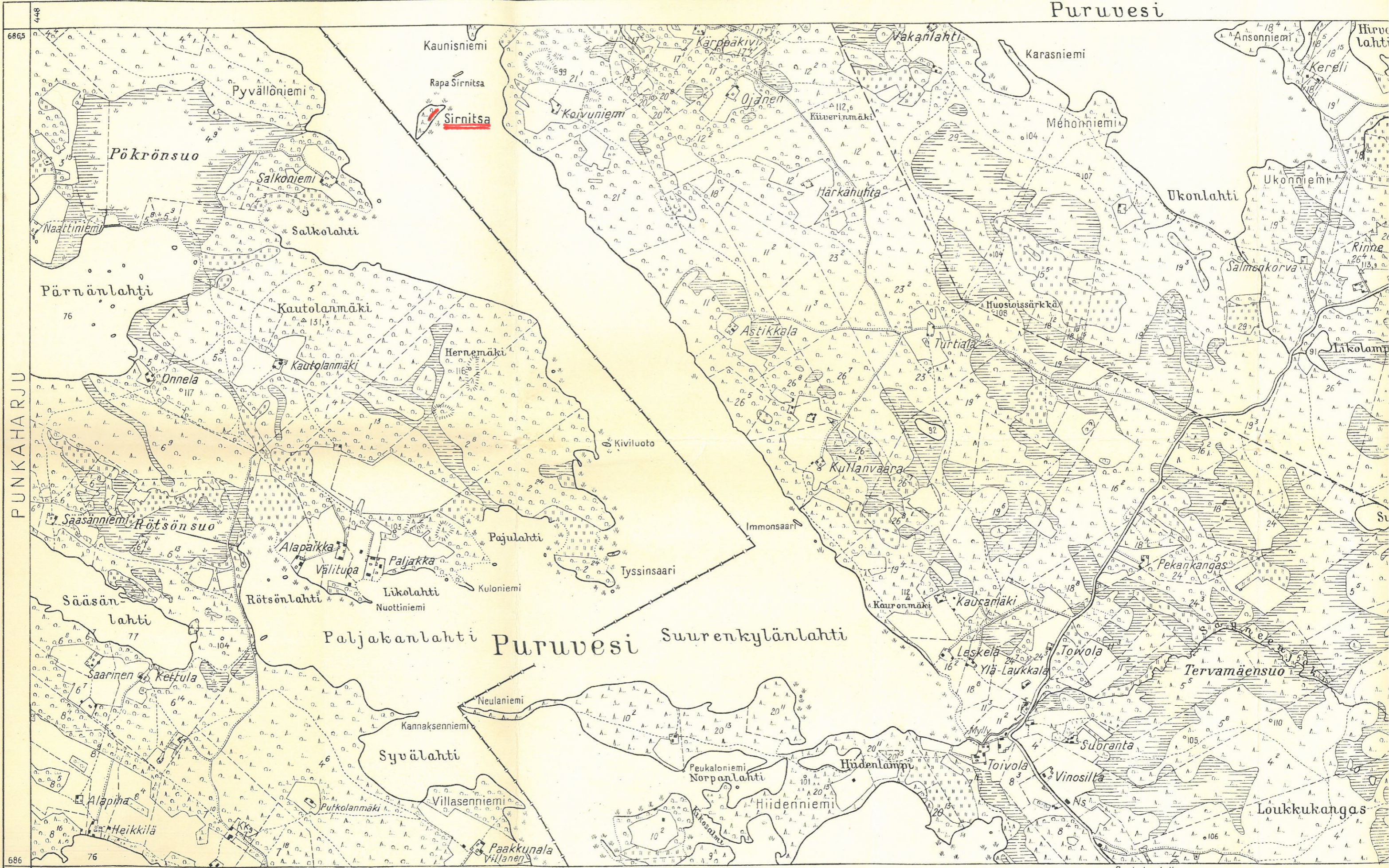
Maanmittaushallituksen toimittama.

1:20 000

200 0  
0 100 200

## LEHTI 686/448 RUOKKEENNIEMI

Tilausnumero 4213 07



PUNKAHARJU

Punkahariulle

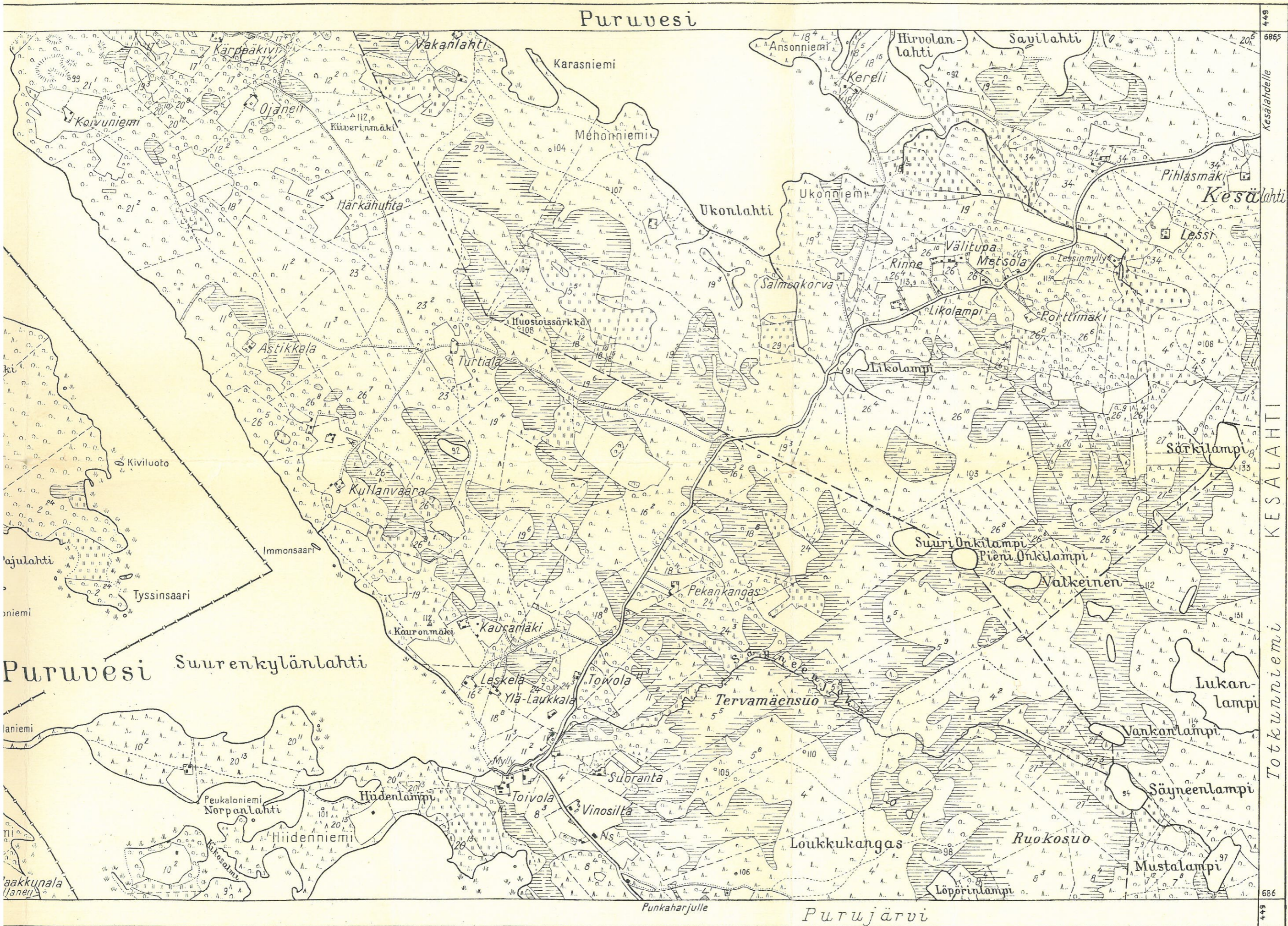

# PITAJANKARTTA

Maanmittaushallituksen toimittama.

1:20 000

5 cm = 1 km

□ = 1 hehtaari



449  
Kesälahdele  
KESALAHTI  
Totkurinemi  
449  
6865  
686  
29. 10. 1945.

Piirtänyt v. 1934 Saimi Metsänheimo  
Tekijänyt v. 1936 Laina Antila

# KESÄLAHTI RUOKKEE SIRNITSA

F 35701



Sirnitran asbestiterannista asuinpaikka  
150-140 m saaren koillisrannasta (alue II), kummit  
etelästä. Keramiikkaa Viikkahogon kummit.

F 35702



Sirnitran asbestiterannista asuinpaikka  
n. 100 m saaren koillisrannasta (alue II), kummit  
etelästä. Keramiikkaa Törnävän yläraunnot.

F 35703




Sirnitran asbestiterannista asuinpaikka  
n. 85 m saaren koillisrannasta (alue II), kummit  
etelästä. Keramiikkaa Törnävän yläraunnot  
puolelta juurelta.

Oiva Keskitalo 1970.


# KESÄLAHTI RUOKKEE SIRNITSA

F 35698



Sirmitran saari Puruvedessä  
kuvattu etelästä.

F 35699



Sirmitran saari lähempää, ku-  
vattu etelästä.

F 35700



Sirmitran saaren koillispuolelta, kuvattu  
etelästä. Keskellä hiukka kuoppa.