

ESIHISTORIALLISEN KOHTEEN TARKASTUS

Paikkatiedot:

Kuntanumero 246 Tunnuslaji Muinaisjäännöksen numero 49Kunta KerimäkiAlue AnttolaKohteen nimi tila: Kolmikanta

Rauhoitusluokka: 1 = Kokonaan I luokassa, 2 = Kokonaan II luokassa, 3 = Luokissa I ja II, 4 = Luokissa I, II ja III, 5 = Luokissa I ja III, 6 = Luokissa II ja III, 7 = Kokonaan luokassa III

Peruskartta (nro, nimi, painovuosi) 4211 10 TOROPPALA 1988x = 6864 42 y = 4453 60 z = 105 Ala

Hoitotiedot:

Kunto: 1 = Koskematon, 2 = Tutkittu osittain, 3 = Tutkittu kokonaan, 4 = Tuhoutunut osittain, 5 = Tuhoutunut kokonaan, 6 = Tutkittu ja tuhoutunut osittain, 7 = Tutkittu ja tuhoutunut kokonaan

Alkuperäisyys: 1 = Täysin alkuperäinen, 2 = Entisöity osittain, 3 = Entisöity kokonaan, 4 = Siirretty alkup. paikaltaan

Hoitotarve: 1 = Vaatii entistämistä, 2 = Vaatii kunnostamista tai korjausta, 3 = Vaatii pundistamista tai esiin kaivamista, 4 = Vaatii tuki- tai suojarakenteita tms., 5 = Vaatii tutkimuksia tunoutumisen estämiseksi, 6 = Vaatii jatkuvaa hoitoa, 7 = Ei vaadi hoitotoimenpiteitä

Hoitotilanne: 1 = Peruskunnostettu, 2 = Tuettu rakentein, 3 = Pidetään puhtaana

Rajaustarkkuus: 1 = Rajattu arvion pohjalta, 2 = Rajattu osittaisella koekaivauksella, 3 = Rajattu kokonaan epävarmasti koekaivauksin, 4 = Rajattu kokonaan luotettavin koekaivauksin, 5 = Näkyvät rakenteet

Vahvistustapa: 1 = Rajattu vain muinaisjäännösalue, 2 = Rajattu vain suoja-alue, 3 = Rajattu sekä muinaisjäännös- että suoja-alue

Maastomerkitä: 1 = Kuparitaulu, 2 = Kertova taulu, 3 = Paalurajaus ilman taulua, 4 = Paalurajaus ja taulu, 5 = Aitaus ja taulu, 6 = Rakennus ympärillä ja taulu

Tyyppitiedot:

Muinaisjäännöstyyppi kivilatomuksia

Lukumäärä (esim. röykkiöitä) 3

(Pää)ajoitus rautakausi

Omistustiedot:

Kunta (3 nro:a) 246 Kylä (3 nro:a) ⁴⁰²411 Tila (4 nro:a) 0007 Talo (4 nro:a) 0054
(Kohde useamman kunnan, kylän jne. alueella - ks. huomautukset)

(Kortteli, tontti, palsta tms.) _____

Tilan ym. nimi Kolmikanta

Omistaja, vuokraaja Vilho Kinnunen

Osoite 58410 HAAPAKALLIO

Puhelin 957-252162

Aiemmat tiedot (verifikaatit, tarkastukset, tutkimukset, mj-luettelot kirjallisuus) _____

Aiemmat löydöt (museonumerot) _____

Tarkastusselostus

Liitteet: peruskarttaote, muita liitteitä ote peruskartasta

valokuvat neg. _____, diat n:o _____

Tarkastuslöydöt _____

Tarkastuksen aihe Esko Mielosen (Pitkämäki, Silvola, Kerimäki) ilmoitus

Tarkastaja Leena Lehtinen

Tarkastuspäivä 23.11.1989

Ympäristö (rakennukset, tiet, vesistöt, sorakuopat ym.: karttaluonnos mikäli muutoksia peruskartasta), _____

Hakkuualue aivan Anttola-Joensuu valtatie (nro 71) pohjoispuolella.

Heti hakkuualueen pohjoispuolella omakotitaloja.

Hakkuualue on 500 m valtateiden 14 ja 71 risteyksestä Kerimäen ja Joensuun

suuntaan. -Ks.: piirros kohdassa "huomautuksia".

Kohteen kuvaus (huomiot kohteesta, aikaisemmin tutkittu osa, koekuopa jne. Muutokset aikaisemmasta. Nykyinen kunto.) _____

Hakkuualueelta löydettiin kaksi pyöreää säännöllistä ja erittäin siististi ladottua kiveystä, jotka olivat vierekkäin. Hakkuualueelta opas ja maanomistaja olivat löytäneet myös kolmannen samanlaisen kiveyksen mutta tarkastushetkellä lunta oli maassa niin paljon, ettei tätä kiveystä pystytty löytämään.

I kiveys (itäisempi) oli halkaisijaaltaan 300 cm ja ladottu pienehköistä kivistä, päällä oli sammalta ja kanto. Kiveyksen itäpäässä oli iso maakivi. Kiveys oli koskematon. Heti sen länsipuolella oli samanlainen pyöreä kiveys, jonka halkaisija oli 270 x 290 cm. Tämän vieressä ei ollut isoa kiveä. Tämäkin oli koskematon.

Moleemissa näytti olevan vain yksi kivikerros.
Maastokuvaus (maaston laatu: pelto, metsä, ranta tms. Muoto: mäki, rinne tms. Maaperä. Kasvillisuus.) _____

Kivikkoista moreenimaata. Hakattua mäntymetsää.

Alueen laajuuden arviointiperuste _____

Luokitusehdotus perusteluineen _____

I, ehjiä

Ehdotus suojaluokaksi perusteluineen _____

Havaintomahdollisuudet Tarkastushetkellä maassa oli lunta noin 10 cm. Muuten helppo löytää.
Opas Esko Mielonen p. 957-252123 tai maanomistaja.

Rauhoitustimenpiteet maastossa (yhteys maanomistajaan, kiireelliset ilmoitukset jne.) Alue kynnätään metsänhoitoyhdistyksen toimesta keväällä -90 ja siihen istutetaan koivuntaimia. Maanomistajalle kerrottiin kohteiden rauhoituksesta kehoitettiin ottamaan yhteyttä keväällä maakuntamuseoon kohteen rajaustavarten

Aluetta koskevat maankäyttösuunnitelmat, kiireellisyys _____
ks. ed. kohta. Alueelle luvattu toimittaa rauhoituskyltti.

Lähilöytöjä Anttolasta runsaasti uhrikiviä. Ks. Et-Savon seutukaavaliiton luettelo.
(1984:113).

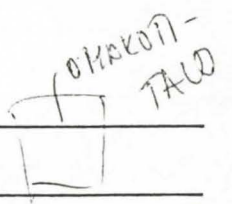

Perimätieto (kertoja, ikä) _____

Selostus jätetty

Savonlinna 25.11. 1989 *W. Tuomi*
paikka päiväys allekirjoitus

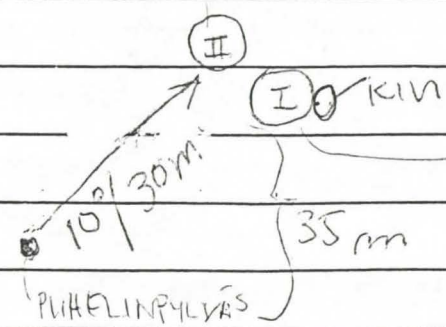
Huomautuksia, lisäyksiä _____

Piirros alueesta:



80 m

HÄKE UMAUKKA



VALTIMOENKATU

NUORTA KUNSI METSÄ

500 m \leftarrow Hietekseen \rightarrow KERMÄKI KK.
VALTATIE 71 \rightarrow Kenmälle \rightarrow JOENSUU
8.5 km



6867
368
6866
6865
6864
65
61°
52'
30"

4211 07

Haapalaan
Savonlinnaan

SAVONRANTA
Paasniemi 1,3,4

Anttola

Anttola

Herttuala

Sykkymäki

Kumpuranta 10,11
ENONKOSKI
Muhola 12
SAVONLINNA
Hannolanpelto 1

Sykkymäki

Hannolanpelto

Savonmäki

Rapasaari

Jysmäntmä

Savonlampi

Pieni-Valkia

Suuri-Valkia

Karkianpohjukka

Tielahdi

Kiernemi

Kaupinlahti

Eskonsuo

Syrjämäe

Nyyssönsuo

Kitkasuo

Hattulanraiva

Päiväsuo

Patoharju

Kaikalainen

Savonlampi

Kokkovaari

Pieni-Jerikka

Kinnuonsuo

Kansseleinsuo

Muunismäki

Kinttisilta

Kautamäki

Savonlampi

Pieni-Savonmäki

Vuorissuo

Kienumäki

Sykkymäki

Hannolanpelto

Syrjämäe

Savonlampi

Pieni-Savonmäki

Vuorissuo

Kiernemi

Sykkymäki

Hannolanpelto

Syrjämäe

Savonlampi

Pieni-Savonmäki

Vuorissuo

Kiernemi

Sykkymäki

Hannolanpelto

Syrjämäe