

Jätetty 5/XII - 38.

M

Hattula, Ihalempi Toukolan talo.

=====
Kirkkomäki.

J. Voionmaan kesäkuun lopussa ja heinäkuun alussa 1937 suorittama koekaivaus.

KM. 10697 (entiset 3008:3, 9563:2 v.m. N. Cleven)
1 kartta

valokuva 11398

vrt. myös N. Cleven kertomus vuodelta 1933.

Maisteri Cleve antaa kertomuksessaan tarkan selonteon Kirkkomäen paikasta ja siinä olevan kalmiston luonteesta.

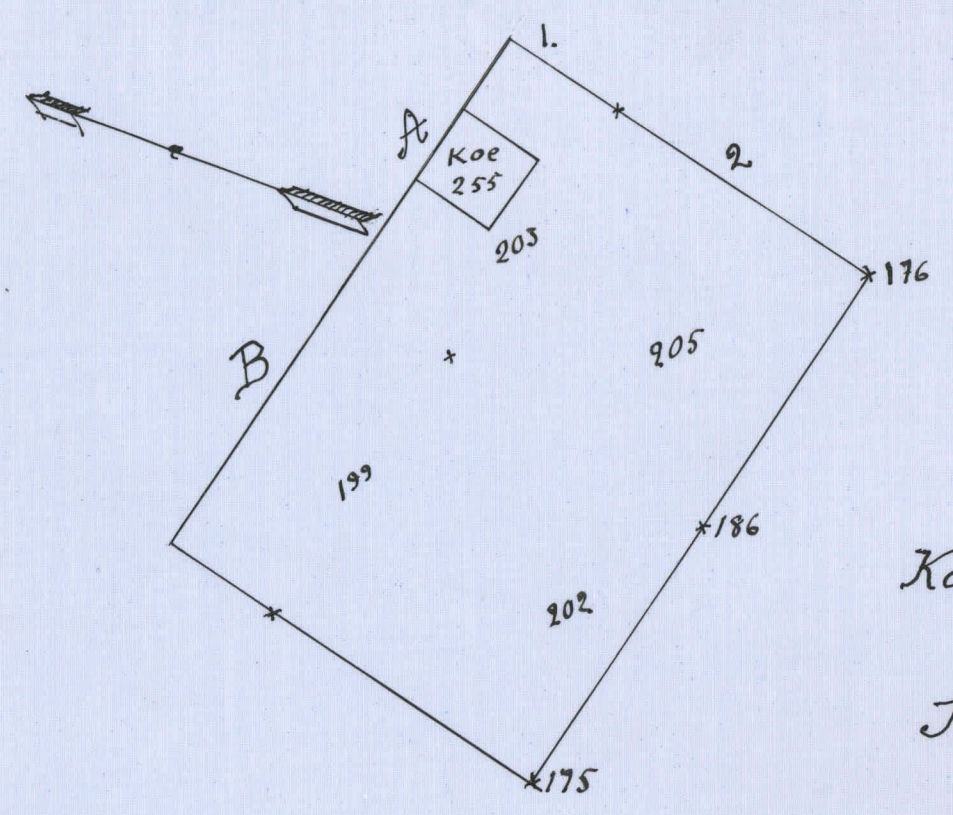
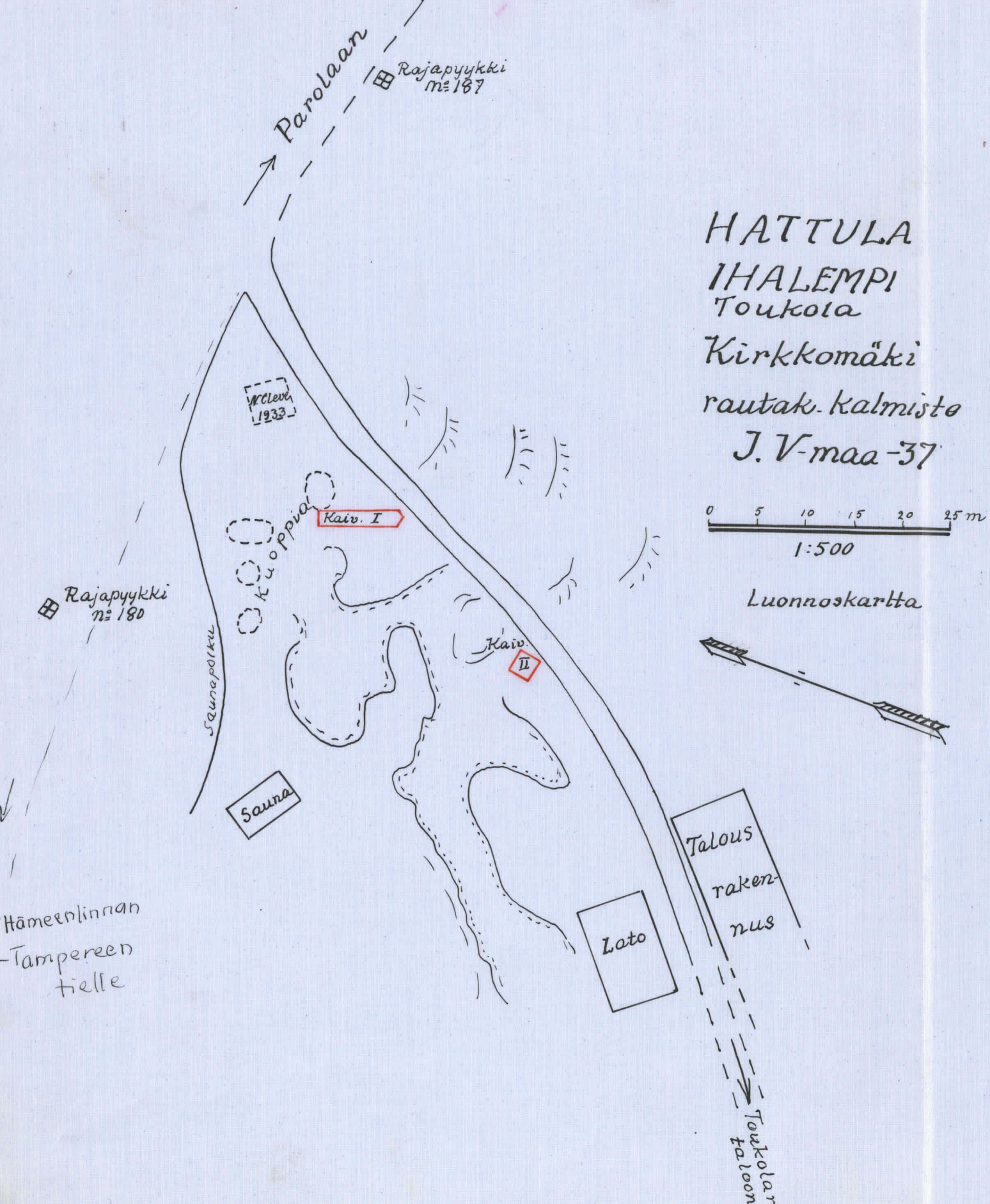
Nyt suoritettu työ tehtiin Toukolan ja Savolan uhrikivien tutkimisen yhteydessä.

Kaivausalue I oli 10 m pitkä ja 1.25 m - 2.0 m leveä kooja pohjois-luoteis-eteläkaakkoissuunnassa, kartan osoittamassa paikassa. Ruuduista I:a ja I:l tavattiin kautaan viittaavaa tummempaa maata pieniä hajonneita luunmuruja. Raaka maa, hieta, oli 35 - 40 cm syvyydessä. Toinen hauta ruuduissa I:2-4 II:2-5 oli kuopanteena selvästi näkyvissä. ^{Sitä oli} Niinikään ~~oli~~ säilynyt vain harva luunsiru. Haudasta löytyi helmi (10679:2), hiili- ja savitäpliä ^{oli} siellä täällä.

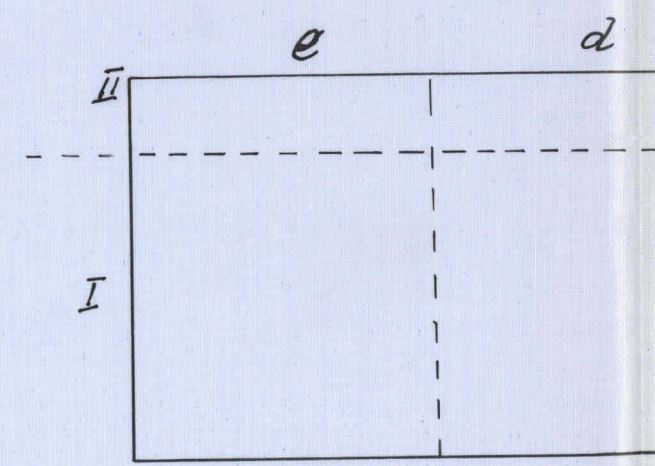
Kaivausalue II oli edellisestä 20 m Toukolan taloon päin. Siinä tavattiin luultavasti sekundäärinen hevosen luuranko, mutta siitä erillään pronssiketjun katkelma 10679:1 ruudusta A 1 jo 6 cm syvyydestä. Tämän kaivauspaikan koillisreunassa oli kivikkoa, joka näytti ladelmalta; se jäi kuitenkin tarkemmin tutkimatta. Myös hevosen luuranko peitettiin paikalleen tulevia tutkimuksia varten.

Helsinki 20/4 1938.

Jouko Voionmaa



Kaivausalue
1:25
J.V. 1.7.



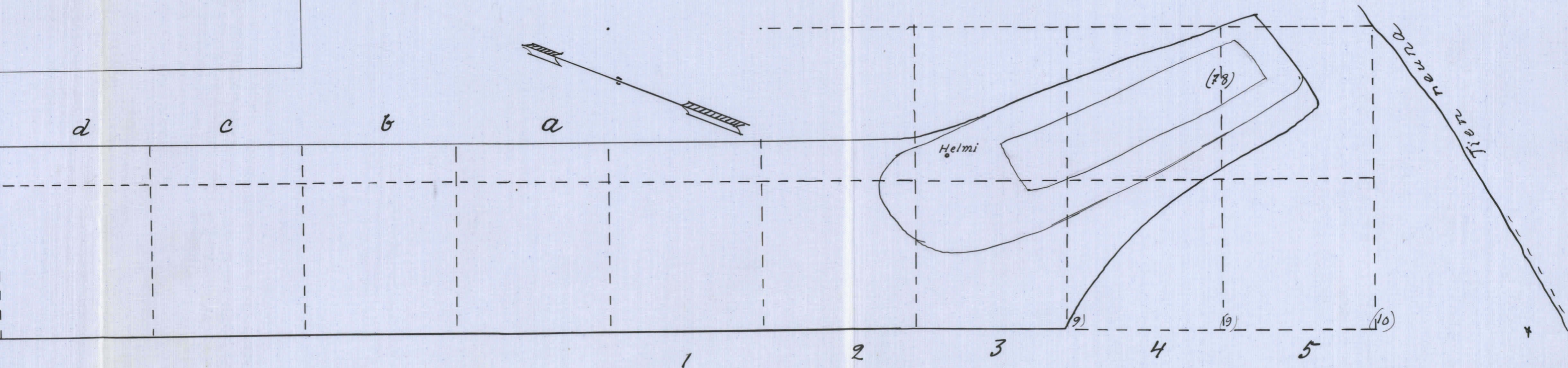
Kaivausalue II

1:25

J.V. 1.7.37.

Kaivausalue I
J.V. 30.6.37.

0 1m
1:25



Syvyys n. 30cm

Hattula
Thalempi,
Kirkkonäki



11398

Hevosen lunnako,
joka jäi paikalleen

W
37