

Laari, Vuopaja

S. Pötsi 1929

E-E
Not 12
13
56

nyk. numerolla 526

Vuopajan kivihaudan
asuinpaikka
Juuri kirkonkylässä.

Niin kuin Itkosen veljesten tutki-
 muksistakin käy selville, näyttää
 kivihauden asutus alueen Vuopa-
 jassa hajallista ja meikolaista.
 Kokeilun aikana tehdessäni en ta-
 vannut kivihaudan kulttuuri-
 maata muulla kuin Itkosen
 ontien kaivauksen kohdalla, ja
 siinä kaivaessani sain myöskin
 talteen ainoat löydöt tältä
 paikalta.

Nelisenkymmenen metriä
 kaivauksessa kulttuurimaa näyttä-
 tyi epätasaisena, meikoiti lihaan-
 lueena kielokana, jossa kuitenkin
 oli palaneita luunsiruja, kvart-
 siniskoja ja muita kivihaudan
 kulttuurimaan tavallisia merkkejä.
 Tulensijojen kohtia ei tavattu.
 Itkosen kaivaman kivilieden lä-
 heltä, iron petäjänkannon ympär-
 rillä ja alla tuli joukko kampa-
 koisteita saviastianpalasia.
 Muulta kaivauksesta löytyi
 löytimeä pari koirinta, hiottu
 kiventiuska, istetty kivi sekä
 runsaasti kvartsiniskoja.
 Kvartsiniskokset olivat osaksi
 pieniä, lastunaisia, osaksi isoja

E-E

No 13

mohkaleitä suurin tähy kolmen
Milon painon. Talmita koart:
siria esineitä, kaapinua tai
muita ei löydetty.

Kaivaus oli koekavaintien
luontoinen, ja siitä kävi eel:
ville, että kirkon asuma:
alaa jatkunee jonkin verran
pohjoiseen päin. Läheisessä
ympäristössä tehdyt koekuo:
pat eivät kuitenkaan tuoneet
esim löytöjä eikä niissä
voitu havaita kulttuurin
merkkejä. Asuttu alue tyris:
tunee siis veraten pieneksi
mutta kannattaa sitä vielä
kaivaa, kun Joenjoen vastai:
sella rannalla kansakoulun
vieressä olevaa kirkon
asuinpaikkaa tutkitaan.

Kansakoulun viereinen
kirkon asuinpaikka
Juuri kirkonkylässä,

^{E-2}
No. 12

Ittosten mainitsevat kiviliedet
Juuri kansakoulun pihalla ja
koulun eteläkaakkoisella puolella
olevalla kankaalla oli helyro
löytää. Korkea ne näkyivät
maanjämsä ja niiden kivet
olivat sammalpeitety vailta. Per:
kasin liesistä yhden, joka sijaiten

58 m koulun aidasta SSE,
kirkolle vierän tien vieressä,
tien lounaispuolella.

Liesi oli suunnitelmamuo-
toimen, lähes metriä leveä ja
toista metriä pitkä. Kivien vä-
lissä oli noka, löylyjä ei ta-
vattu, kun maata ei kaivettu
syvemmästi eikä laajennu-
tti, vaan kivetyt jätettiin entiseen
asunsa paikalleen.


75 m koulun aidasta SSE,
kirkolle vierän tien ja järven
välissä, keksin nielässä palo-
maata ja kaivois kokeeksi paikkaa
muutamam metriä eteen. Palomaa-
pesäkke osoittautui tyypillisesti kivi-
kaantiseksi; siitä löytyi palomaa-
kunta vieressä oli kvartsi-
ripaleita ja läheltä kor-
jattu kvartsiin kaavin.

Kansakoulun viereisen asuin-
paikan laajundesta ^{haluun} en pääsyt
selville, koska on ^{monesta} koldin
rikkoa maanpintaa ja siten antaa
esimerkkejä nojille luvatonin kai-
veltiin. Paikkaa kerran tutkittaessa
sita käsitteäkseni olisi kaivettava
laajalti kivihiesien ja tuhijain yu-
päristöt 50 m:n aloina. Voi toivoa
sieltä kaatavan esien asuntojen
jäännöksiä.

Joensuu pohjoisrannalla, lautturi 56
Matti Sarren asunnosta n. 100 m
länteen, valokuvasin rantapolulla
maanpintaan paljastuneen soikean

Käämä!

liiveyksen. Kiveystä ei kaivettu,
eikä kivien välissä kaivattu muuta,
kun molia. Ladelman itä jär-
tistenkin epämiä räiseksi.

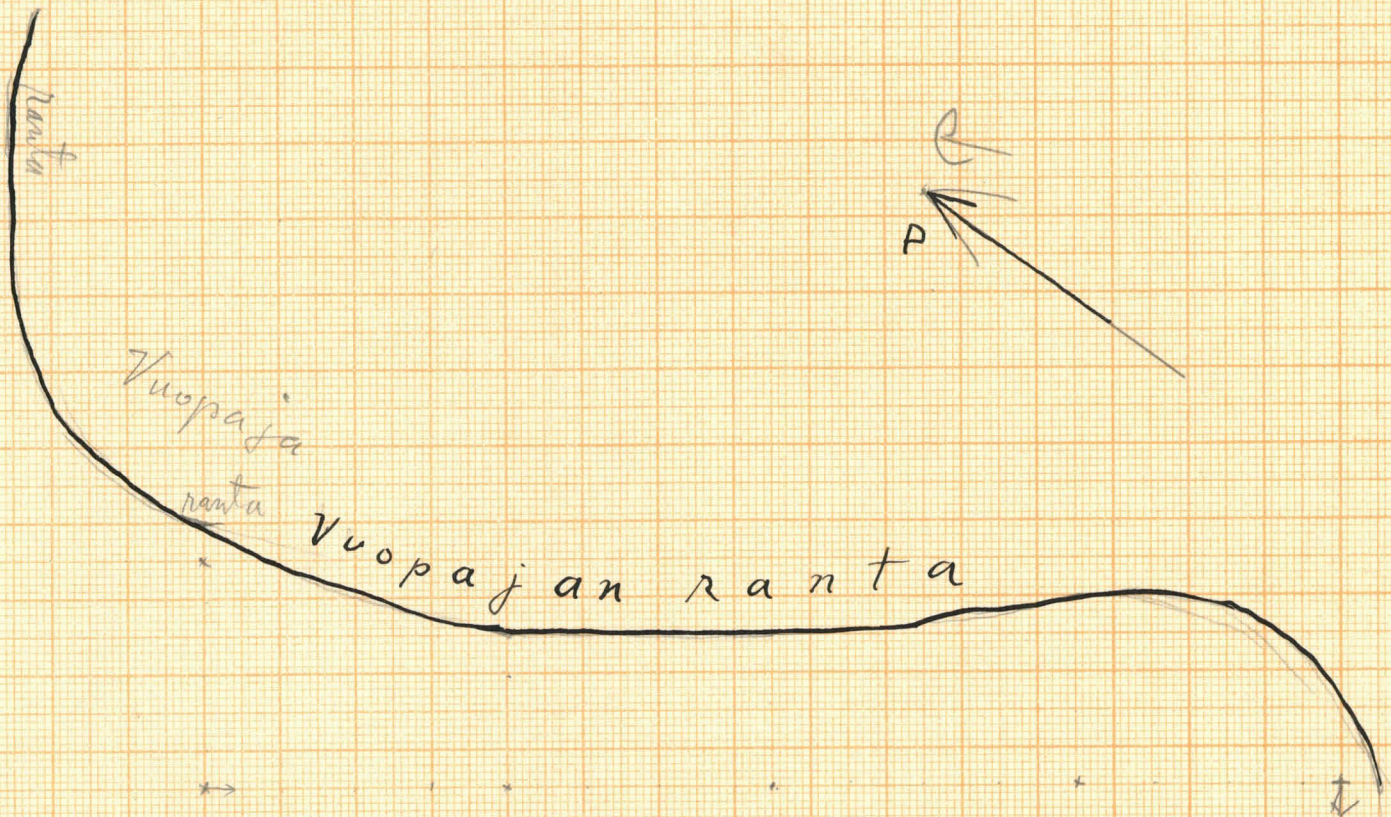


Punamaajärven Järven
 k. kansakoulun aivan
 75 m kouluidasta SSE, kirkolle
 vievän tien ja järven
 välissä. Löylyjä kaavin,
 kumpala, istokkia. 20/VI

Kiviliisi (Kansakoulu)
 meressä, 58 m koulun
 aidasta SSE, kirkolle
 vievän tien vieressä.
 SW-pudolla. Pajutietä,
 valok. N^o 8 20/VI

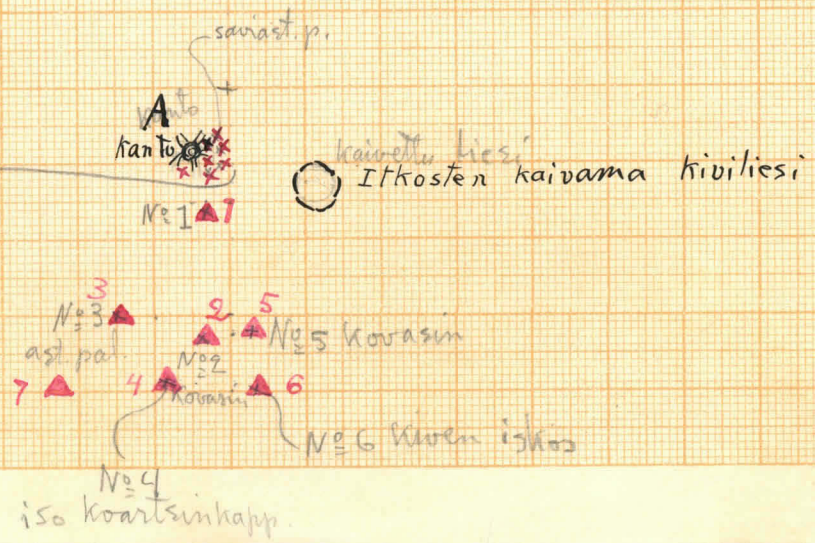
5-5 No 13

0 5 10 m



Th. WULFF Helsinki - Helsingfors

2,74 m y-
Smarijärven p.



13 m ranta

Juuri, Vuopaja
S. Pälvi 1929 8775



E-8
N:o 13

Vuopajan kivik. asuinpaikka,
valokuvattu Utsjoen tien sillan
pohjoisesta päästä suunnasta WSW.
Kaivaus ison männyn oikealla puolella.

8765



Vuopajan kaivaus lomaasta.
Kvarttimökkäkeiden löytökohdan
edessä, miehestä vasemman.
Takana keramiikkalöytöjen kanto.

8766



Vuopajan kaivauksen kera-
miikkalöytöjen kohta. Miehät
puhdistavat kaivon alustan
ja etsivät astiainpalasia.

Imari, Joenjoen suu.
S. Pälvi 1929

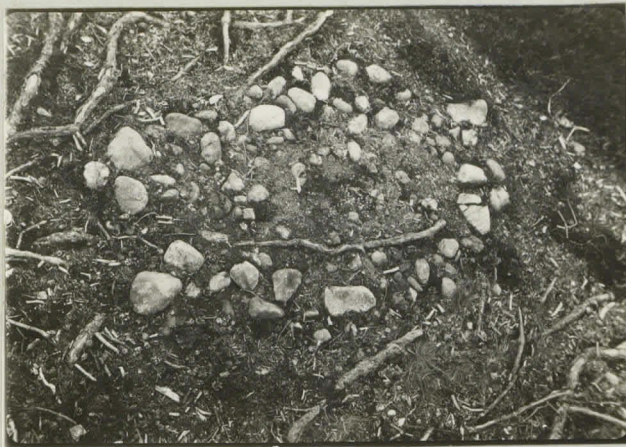
8767



E-E
No 12

Kivilieni Imariin klm kansakoulun
vieressä, 58 m koulun aidasta SSE.

8768



E-E
No 16

Kiveys Joenjoen pohjoisran-
nalla Matti-Sanen asunon etä
100 länteen, rantapolulla.