

M

Kertomus Oiva Keskitalon jatkokaiivauksesta
26.7 - 4.8.1939 J a n a k k a l a n Irja-
lan kivikautisella asuinpaikalla.

Ruudussa A:c oli korkeudella 2.05 pieni siru hiotusta kivi-
esineestä hiekassa.

Ruuduissa A:c ja A:d oli n. 1.20 cm syvä kuoppa (sama kuin
ruuduissa I:3 ja I:4). Se oli täynnä tummaa maata, hiekkaa,
luunsiruja, pieniä hiilenpalasia, nokea, kvartsi-iskoksia
ja saviastianpalasia (pieniä). Pohjassa ja reunoissa oli
hiekkasavensekaista.

Pääasiallisesti ruuduissa A:e ja A:f, mutta osaksi niitten
ulkopuolella, ^{oli} tumman maan muodostama alue, jossa oli pieniä
luunsiruja, kvartsi-iskoksia, hiilenpalasia ja nokea, pala-
neen kiven muruja, ja joitakuita harvoja saviastian palasia.
Kerroksen paksuus oli suurempi ruutujen A:e ja A:f ruutujen
I:5 ja I:6 puoleisessa puoliskossa, suurin ruudussa A:f (197/
211) ja vähän pienempi ruudussa A:e (2.06/216). Lisäksi oli
kerros paksu 3 erillisessä paikassa, nimittäin ruudun B:g
kulmassa (194/2.08), ruutujen A:f ja B:f rajalla (207/224)
sekä ruutujen A:d ja A:e rajalla (210/247). Niissä ulottui
tumma kerros sekä korkeammalle, että syvemmälle kuin ympäril-
lä.

Tästä kerroksesta löytyi terältä hiottu taltta korkeudelta
2.03 ruudusta A:f.

Ruudusta A:l löytyi ison kiven kyljestä siera korkeudelta
1.34.

Ruudusta B:e löytyi vain terältä hiottu taltta (1.87) ja 2 hiotun aseena sirua (1.90 ja 2.01) hiekasta.

Ruudusta C:d löytyi kappale hiottua kiviesinettä korkeudelta 2.04 hiekasta.

Ruudusta C:e löytyi korkeudelta 1.91 hiekasta hiottu, tummaa kivilajia oleva kivikirves.

Ruutujen C:i ja D:i rajalla oli kiveys korkeudella 143/180. Siihen oli ladottu kiviä useaan kerrokseen. Kivet olivat palaneet hauraiksi; osaksi ehjien välissä, mutta varsinkin kiveyksen pohjalla oli paljon tulen rapauttamien kivien murenia. Koko kiveyksen ympäröi korkeudella 144/182 oleva nokimaakerros, jossa voi selvästi havaita hiiliä.

Ruudussa C:j oli kiveys korkeudella 152/170. Kivet olivat selvästi kahdessa kerroksessa. Niistä ylempää ei tuli ollut rapauttanut, eikä edes noennut. Paikalla ei ilmeisesti ollut tulta sen jälkeen, kun kivet oli ladottu siihen. Alempi kerros sensijaan oli jossain määrin palanut ja sitä ympäröi korkeudella 167/172 oleva ohut nokimaakerros.

Ruudussa C:j, osaksi ruudun C:i rajalla oli kiveys korkeudella 131/147 muodostaen pitkänomaista suorakulmaista kolmiota muistuttavan kuvion. Tulta ei paikalla ollut.

Ruudusta D:d löytyi korkeudelta 1.99 hiekasta pieni hiotun kiviesineen siru.

Ruudusta D:f löytyi hiekasta korkeudelta 1.57 kiviesineestä lohjennut pala.

Ruutujen D:f, D:g, E:f ja E:g kulmassa oli korkeudella 156/182 kiveys, jonka ylempi kerros oli hiekka-, alempi savimaassa. Korkeudella 172/185 oleva nokikerros rajoittui kiveyksen alempaan osaan, siis savimaahan. Kivet olivat jossain määrin palaneet hauraiksi.

Ruudussa A:k oli noki- ja hiilialue korkeudella 1.29/1.43. Hiilet olivat säilyneet hyvin.

Löydöt KM 11062:187-283.

Helsingissä elok. 5 pnä 1939

Oiva Keskitalo

Oiva Keskitalo

ny
Juvakkaala 7/6.39. 1:20.

Työala. Tint. O. A. Keskitalo.

Alumetiehe

Hiveli

Nokko

11

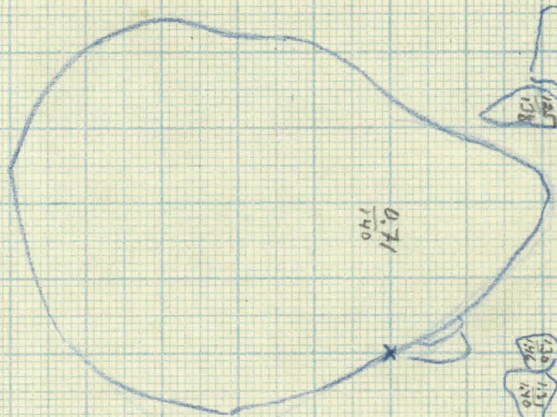
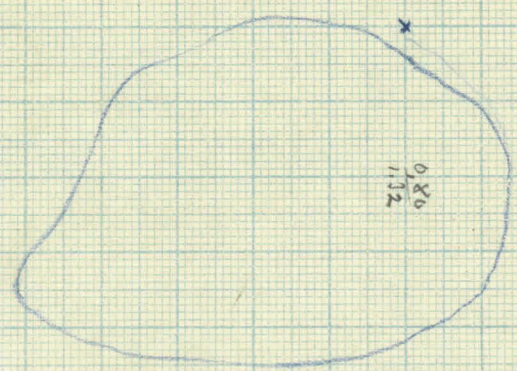
10

I/II




Jauhakkala 7/6 29. 1:20
Tijala Piirt. O. Heskitalo.

13



14.




15



16

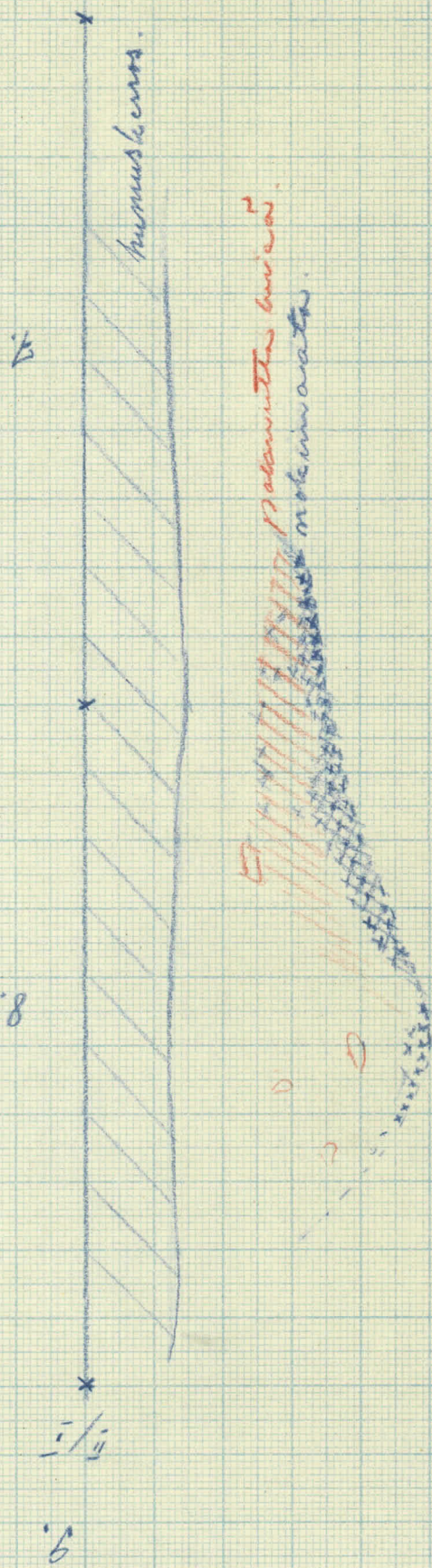
Jamahlala 7/6. 33. 1:20
Tijala Punt. D. A. Keshi Tals.

Profili



Jarvakkala Hk. 29. 1:20.

Työala Pöytä. O. A. Koskitalo.



Jamnikkala 7/6 39 1:20
Tjälva. Piit. O. L. Hestitalo.

10.

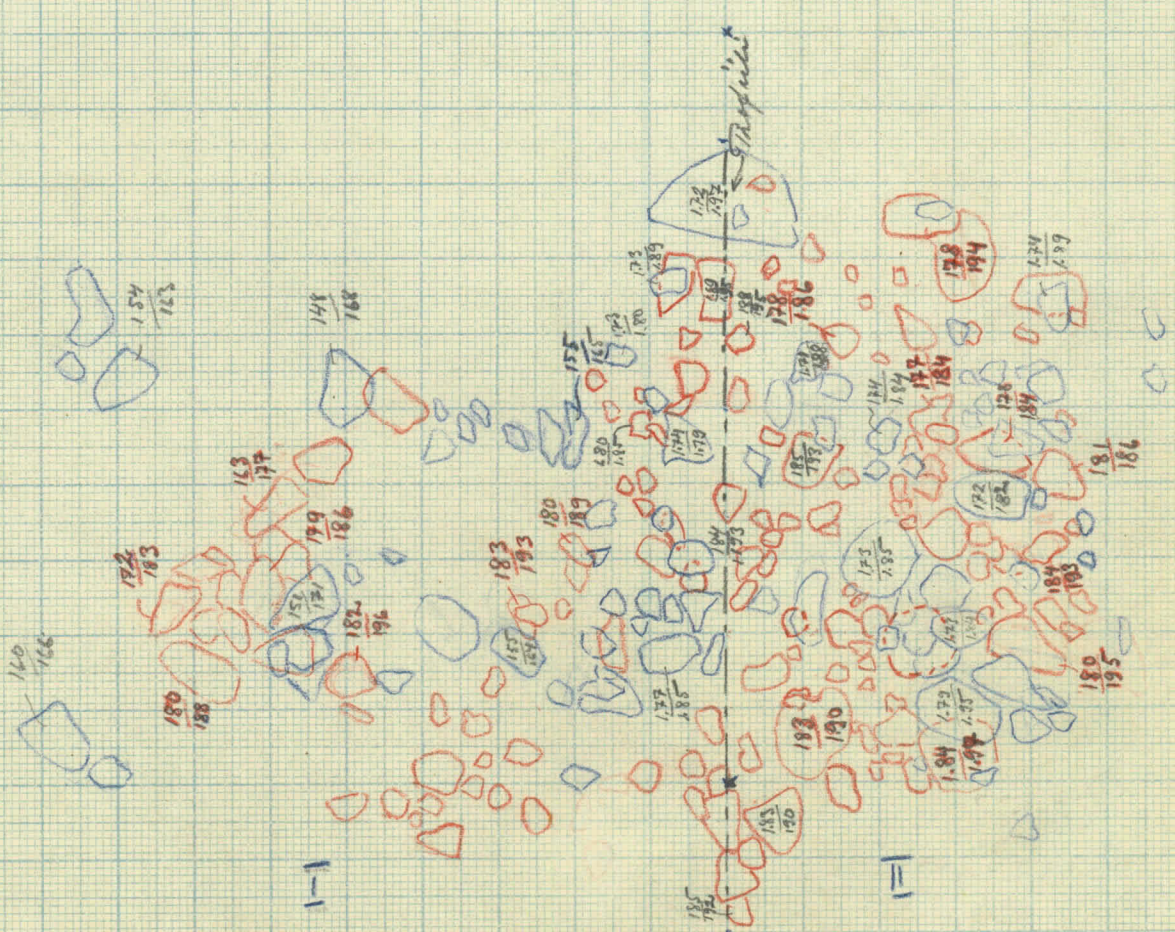
10.

9


Living R.

I karros

II karros



Jawakhalo 10/6 39. 1:20
Tijala Gint. Od. Keskitalo.



8

2

Jamakkala

12/6. 29. 1:20.

Tijalo.

Siit, O. S. Keskitalo.

Luicyt.
I Kesros.
II Kesros.

148
182

121
122
123
124
125
126
127
128
129
130

161
162

163
164
165

171
172

181
182

191
192

201
202

211
212

||

||

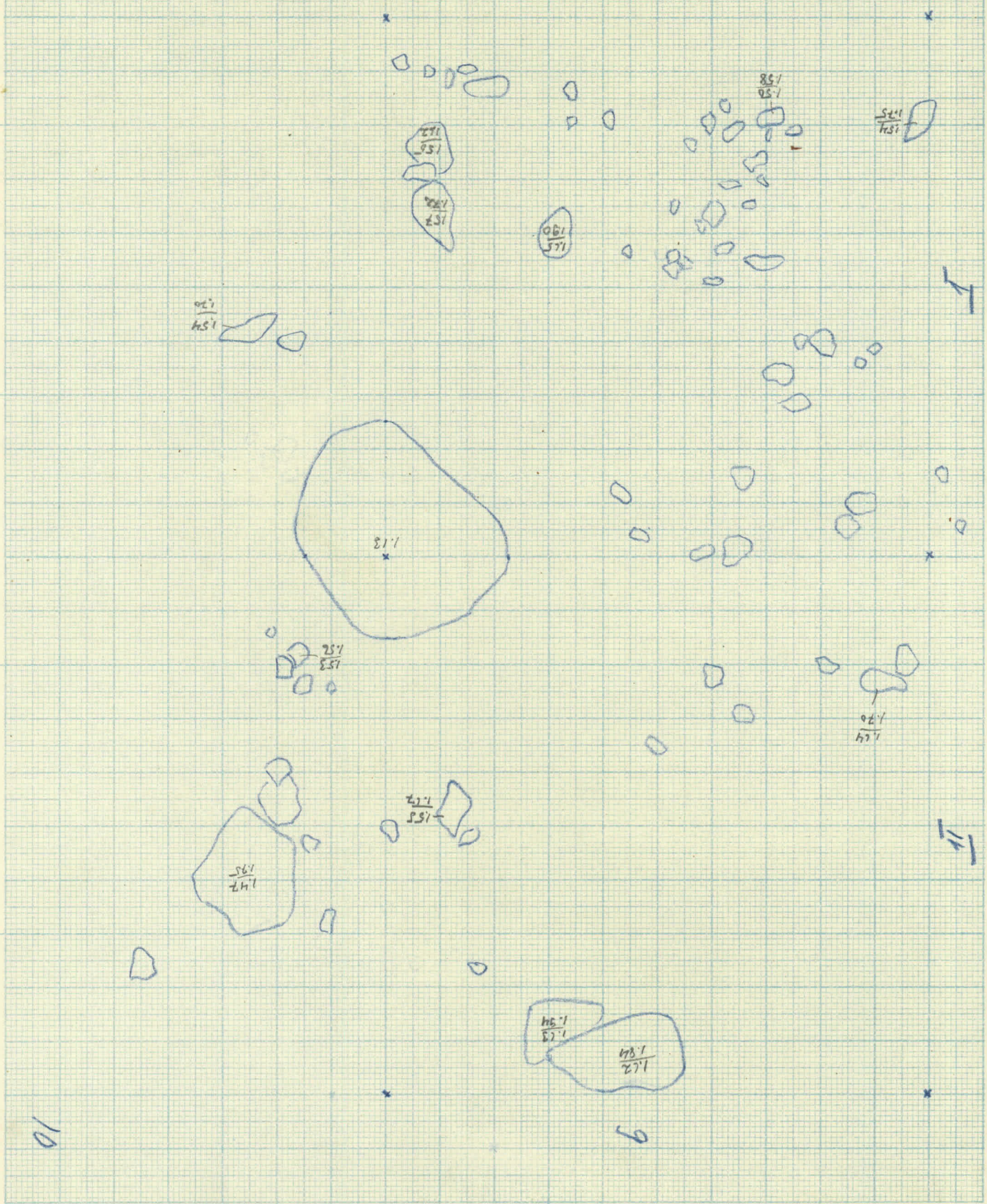
4

9

Jum alkuala
työns.

12.6.39. 1:20

Geit. O. A. Keskitalo.



10

6

Janaakala

12/6.39 1:20.

Työala

Diit. O. A. Keskitalo.

10.

140


11

11

11.

12.


13.




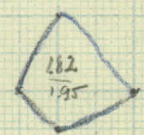
Jawablah atau
Tjile.
12/6 89. 1:20
(Tanner). *ks*

6

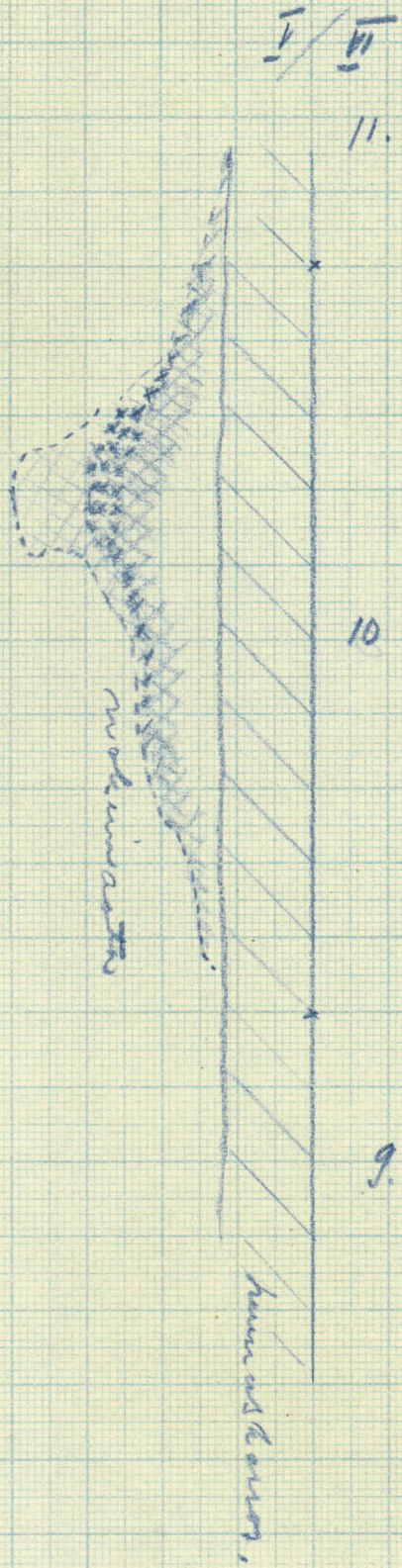
121



121



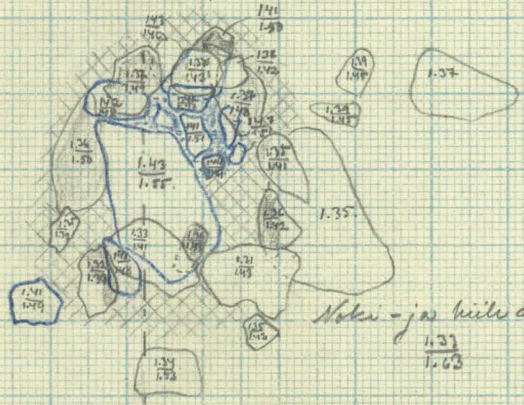
Jarvakkela 12¹/₆ 1:20.
Tijala Pmt. O. A. Keskitalo.



Jawalkala, Tjajala
 Kisey, mundeita B. i
 Mittaks. 1:20
 Tust O. A. Keshtala 28/239.

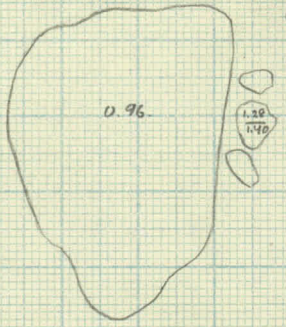
S.

B.



Hoku-jas kiltu alus.
 1.33
 1.63

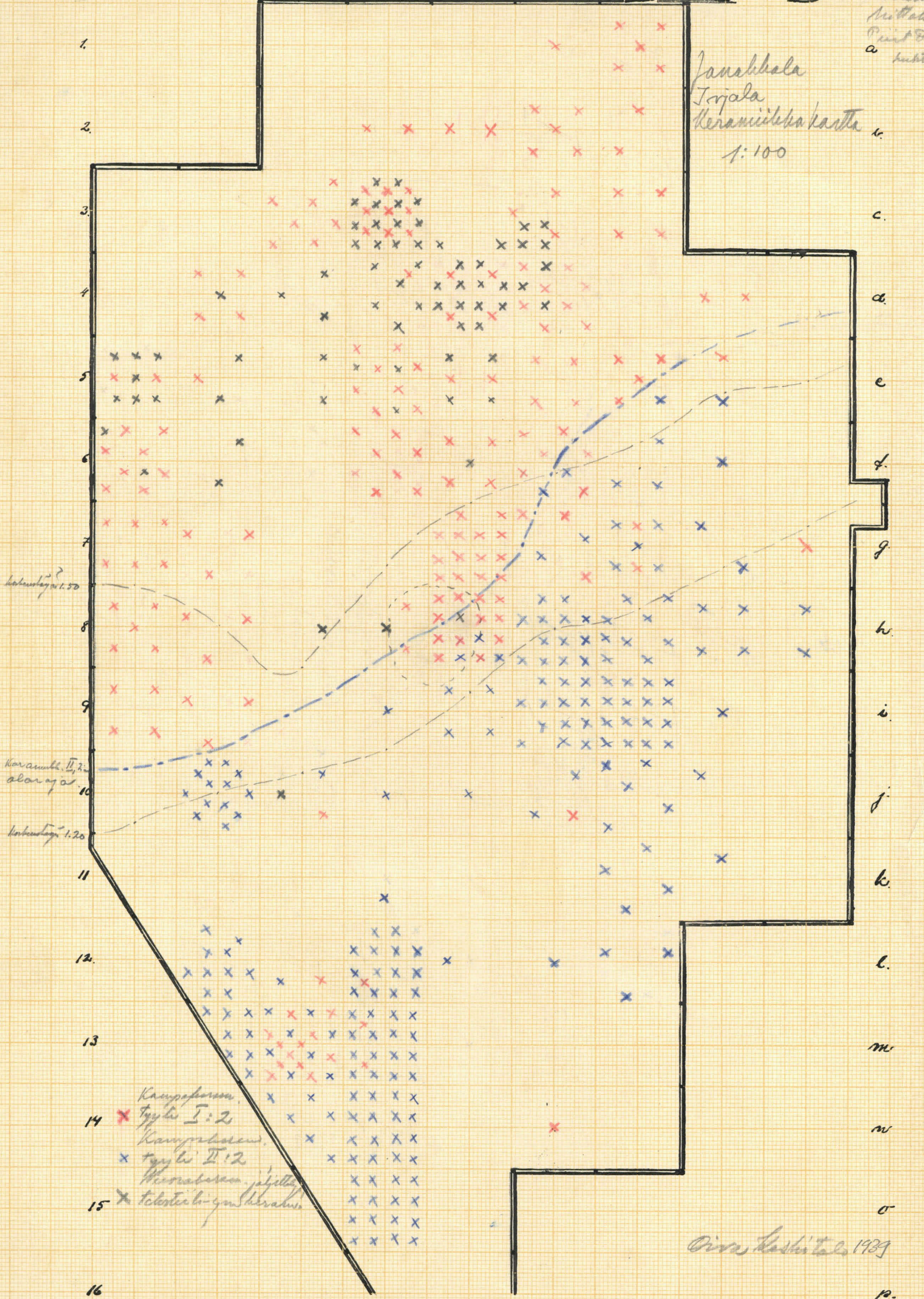
I keros
 II keros



V IV III II I A B C D

Jansikkala
Keramiikka
Kartta
Päättö
a
määrä

Jansikkala
Tyyli
Keramiikka kartta
1:100



Keramiikka tyyli I:2

Keramiikka tyyli II:2
alareuna

Keramiikka tyyli III:2

- 14 x Keramiikka tyyli I:2
- 14 x Keramiikka tyyli II:2
- 15 x Keramiikka tyyli III:2

Oiva Keskitalo 1939

p.

Jawabkaha 1:50.
Tijala
Oiva Kekkonen

I II III IV V VI

1.29 1.20 1.15 1.06 10.

1.09 1.07 1.55 1.10 11.

1.09 1.09 0.99 0.98 12.

0.90 0.90 13.

0.77 0.80 0.81 0.80 14.


0.75 15.

16.

17.



Javanalle ala, Trjila
 Tunnus, löytö, ja kiveyksen
 Mittaka 1:50.
 Siit. O. S. Keskitulo 2 1/2 1/8 79.



h.

1.20

1.21

1.22

1.23

1.24

1.24
1.64

1.60
1.78

aviation palatia.

1.40.

1.44
1.64

1.40
1.50

1.35
1.73

1.40
1.51

1.30

1.44
1.10

1.13

1.18

1.22
1.53

i

1.03

1.29

1.12
1.44

1.13
1.50

1.08

1.27
1.74

1.27
1.45

1.41
1.79

1.15
1.57

1.24
1.63

96.

1.18
1.66

1.43
1.68

1.17
1.23

1.45
1.82

1.15

1.15
1.57

1.28

1.51
1.61

j.

1.25

0.95

1.23
1.70

1.16
1.51

1.29
1.48

1.17
1.57

1.14
1.49

1.13

1.30
1.65

1.44
1.75

1.22.

1.40
1.67

1.36
1.58

1.41
1.64

1.16
1.57

1.44
1.53

1.38
1.67

1.13
1.50

1.13

1.16

1.08

k.

Hilialue 0.80
1.29
1.73

1.01.

1.01

1.23.

A


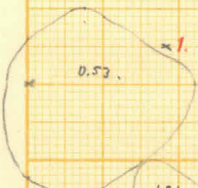
B

l.

0.93

1.05

1.21
1.05



m.

1.23
1.48

1.13
1.44

1.21
1.14

0.79

0.93

1.21
1.14

1.13
1.39

0.93
1.42

n.

0.85

0.90


1.05
1.43

1.18
1.38

Jamakkala III 7-10/6 39. 1:20
 Ijala I Gust. O. S. Keskitalo.

II

I

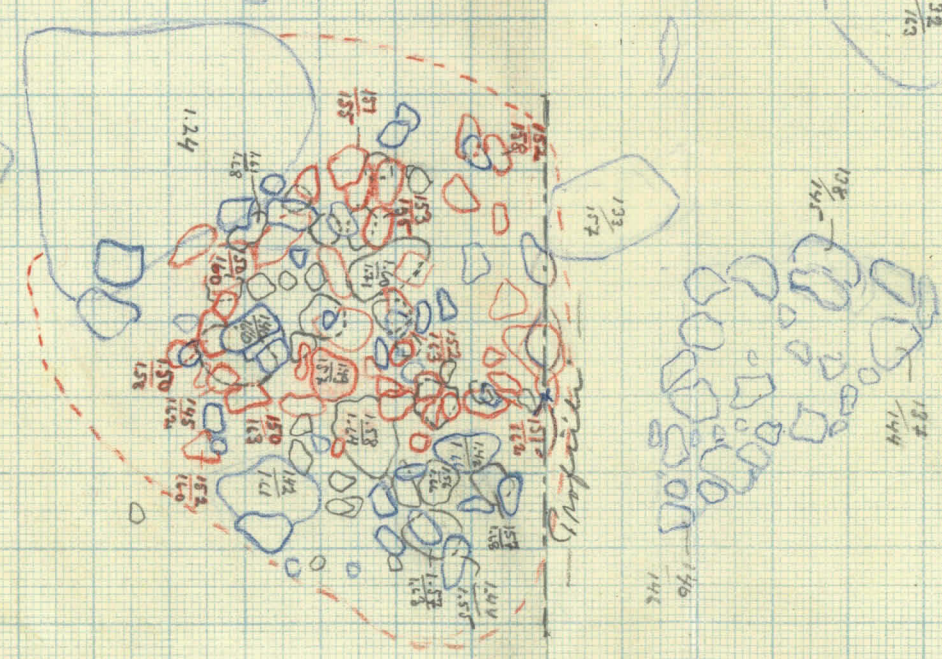



9.

10.

Kivetty.
 I kerros
 II kerros
 III kerros.


Nohialue.



11.

A. A. 210 X 287 mm

Joukkala 7 rjälä
Proj. kirkonk. runkum B: i.
Mittak. 1:20
Tint. O. A. Keskitäls 28/789.

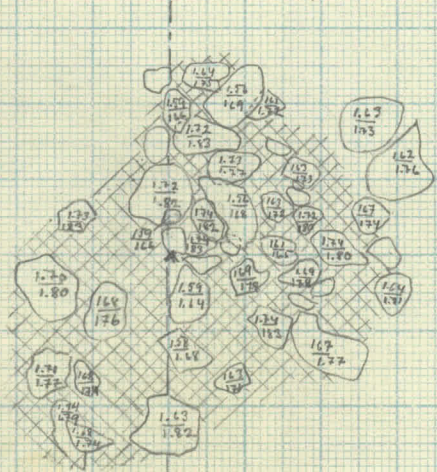


Th. WULFF, Helsinki - Helsingfors

Jansikkala, Injola
Kuvien runkopiirin D-piiri, 9:1-9
Mittaka 1:20
Tunt. O. A. Hahonitelo 4/2 39.

20.

4.



Injola

Nokialua 172/185.

9.


h.

Juvahala, Työlä
Kivien runto 6: j.
Mitteli 1:20
Pint O. A. Keskitalo 4/8 39.

B.

6.

D.



A.

F.

K.

Jauhaholva, Tjälas
Kivien muodosta b, D:ä.
Mittaka. 1:20
Tunt D. A. Kerho tals 2/8 39.

W.

b.

D.

N.



Noki ja hiilialue 1941/1920.

I kerros
II kerros.

1.

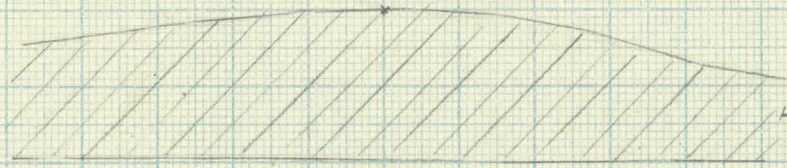
A. L. 210 X 297 mm

Jamakkala, Tjälä
Projekti kiveyksen rakentamisesta D: 1/2, E: 1/2.
Mittaka 1:20
Päätt. O. A. Heikkinen 4/239.

3/8

4.

2.



Humuskerros

Hiekkaa

Savua

Nokialue

Th. WULFF, Helsinki - Helsingfors