

ARKEOLOGISEN KOHTEEN TARKASTUS

--	--	--

Tunnistetiedot

Kunta: KOKEMÄKI Inventointinnumero: Sarasmo 1946 nro 10
 Alue: _____ Luokka: I
 Nimi: Hiittenkiukaanmäki Ajoitus: Pronssikausi
 Kohteen laji: hiidenkiuas Lukumäärä: 1
 Kohteesta muita kortteja _____ kpl (ks. täyttöohjeet)
 Tarkastaja: Anna-Liisa Hirviluoto Tarkastusaika: 3 / 9 1969

Sijaintitiedot

Peruskartta: 1134 09 PEIPOHJA 1985 Pinta-ala _____
 x= 6797 70 y= 1560 52 z= 40
 Suunta ja etäisyys kirkosta tms. Kokemäen kirkosta 12,5 km länsi-luoteeseen, 4 km länteen Harjavallan Matinharjun hiidenkiuasryhmästä

Hoito ja kunto (ks. täyttöohjeet)

A B C D E F G

Tila ja omistaja (ks. täyttöohjeet)

Kylä/kaupunginosa: Purjala
 Tila/Rno/nimi: Kirppu RN:o 1:27 ent. Kirppu tila metsäpalsta
 tai Kortteli/tontti/palsta: _____
 Omistaja: Mikko ja Sari Kylä-Vehka Puhelin: 939-368519
 Osoite: Järilä Postitmp: 32810 PEIPOHJA
 Kiinteistötunnus: Vuokrattu, ks. huomautukset

Lisää kiinteistöjä kpl

Aiemmat tiedot:
 Sarasmon Kokemäen inventointi 1946 s. 7 nro 1

Aiemmat löydöt:

Tarkastuslöydöt:

TARKASTUSKERTOMUS

Liitteet:

kartat peruskarttaote

muut liitteet kuvataulu

negatiivit f. 85791-85793

diat

Tarkastuksen aihe:

Kohteen kuvaus:

Hiidenkiukaan koko 11 x 11,4 m, korkeus n. 2 m. Muodoltaan se on säännöllisen kekomainen, keskellä on 2m leveä, syvä kuoppa. Kivet ovat valikoituja, läpimitaltaan yleisimmin 20-40 cm.

Ympäristö ja maasto: (vesistö, vesistöködi, rakennukset, tiet, sorakuopat jne)

Röykkiö sijaitsee Purjalan kylän takamailla, Äimäsuosta luoteeseen kangasmaalta kohoavalla kaarevalla n. 200 m leveällä E-W -suuntaisella harvakivikkoisella harjanteella. Röykkiö on muodostettu harjanteen pohjoisreunalle ja vähän viettävälle maalle. Vasta sen luota rinne kuitenkin laskeutuu loivahkosti 4 m kankaan tasolle.

Laajuuden arviointiperuste:

Luokitusehdotus perusteluineen:

I: komea ehjä röykkiö.

Ehdotus suoja-alueeksi: _____

Havaintomahdollisuudet: _____

Opas: _____

Rauhoitustoimenpiteet maastossa:

Tiedossa olevat maankäyttösuunnitelmat, kiireellisyys:

Lähilöytöjä:

Selostus jätetty

15.18. 1991
Aika

Helouki
Paikka

Anna-Liisa Hivivila
Allekirjoitus

Jatkotoimenpiteitä:

Huomautuksia (esim perimätieto) ja lisäyksiä:

Täyttöohjeita:

Tunnistetiedot

Mikäli kohteen alueella on useampia muinaisjäännöslajeja (esim. asuinpaikka ja röykkiöitä), täytä samalla nimellä ja inventoin-
tinumerolla useampi kortti

Hoito ja kunto

A. Kunto: 1=koskematon, 2= tutkittu osittain, 3= tutkittu kokonaan, 4=tuhoutunut osittain, 5= tuhoutunut kokonaan, 6=tutkittu
ja tuhoutunut osittain, 7=tutkittu ja tuhoutunut kokonaan

B. Alkuperäisyys: 1=täysin alkuperäinen, 2=entisöity osittain, 3=entisöity kokonaan, 4=siirretty alkuperäiseltä paikaltaan

C. Hoitotarve: 1=vaatii entistämistä, 2=vaatii kunnostamista, 3=vaatii puhdistamista tai esiin kaivamista, 4=vaatii tuki- tai suo-
jarakenteita, 5=vaatii tutkimuksia tuhoutumisen estämiseksi, 6=vaatii jatkuvaa hoitoa, 7=ei vaadi hoitotoimenpiteitä

D. Hoitotilanne: 1=peruskunnostettu, 2= tuettu rakentein, 3=pidetään puhtaana

E. Rajaustarkkuus: 1=rajattu arvion pohjalta, 2= rajattu osittaisella koekaivauksella, 3= rajattu kokonaan epävarmasti koekai-
vauksin, 4= rajattu kokonaan luotettavin koekaivauksin, 5=rajattu näkyvien rakenteiden perusteella

F: Vahvistustapa: 1=rajattu vain muinaisjäännös, 2=rajattu vain suoja-alue, 3=rajattu sekä muinaisjäännös että suoja-alue

G: Maastomerkintä: 1=kuparitaulu, 2=kertova taulu, 3=paalurajaus ilman taulua, 4=paalurajaus ja taulu, 5= aitaus ja taulu,
6=rakennus ympärillä ja taulu

Tila ja omistaja

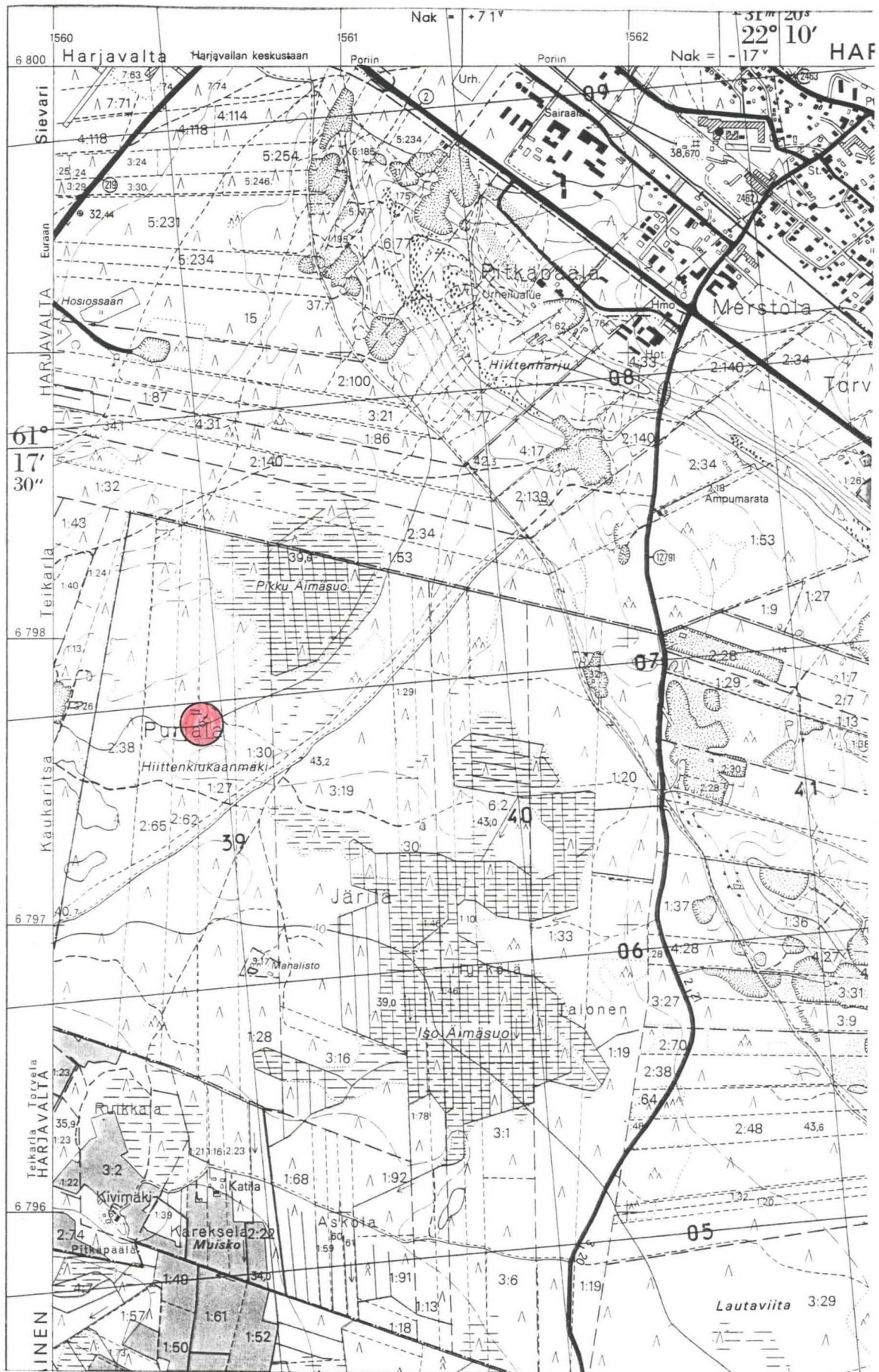
Mikäli kohde on useamman tilan tai kylän alueella, TÄYTÄ LISÄKORTTI

KOKEMÄKI PURJALA HIITTENKIUKAANMÄKI



Hiidenkiukaan sijainti


Pk 1134 09 PEIPOHJA 1985




KOKEMÄKI PURJALA HIITTENKIUKAANMÄKI
Pronssikauden hiidenkiukaan tarkastus 3.9.1969



F. 85391



F. 85392



F. 85393