

## Asuinpaikan tarkastuskertomus

**Kunta: KONNEVESI    Kylä: KONNEVESI**  
**Nimi: SOSKALANSALMI                    Inv.nro:**

Mj.tyyppi: asuinpaikka                    Luokka: 3  
Ajoitus: historiallinen

Kartta: 322303                                Koordinaatit:  
X: 694880                    Y:346846                    Z: 95 - 100  
P:6948800                    i: 3468460

Tutkija: Kumpulainen Miikka tarkastusmatka 2003/06

Tila:    275 404 0030 0038, 275 404 0030 0039, 275 404 0013 0018 (kunta kylä tila talo)  
Omistaja:  
Osoite:

Paikka sijaitsee Konneveden kirkosta 4 km koilliseen Konnevedessä olevan Silmutsaaren ja mantereen välissä olevan Soskalansalmen rannoilla.

### **Kumpulainen 2003:**

Paikka tarkastettiin Salmensuun talon omistajan Antero Pirkkalaisen ilmoituksen pohjalta 19.6.2003. Hän toimi tarkastuspäivänä oppaana. Tarkastuspaikka paljastui historiallisen ajan asuinpaikaksi, jota on mahdoton ajoittaa. Alueella oli neljän liistekatiskan jäännökset, purnu, hiilimiilu/tervahauta, kaskiraunioita sekä talonperustukset.

Liistekatiskoista oli jäljellä vain osia nielusta/aidoista. Silmutsaarella oleva purnu on kartionmuotoinen n. 3 x 2 m kokoinen, mahdollisesti nauriskuoppa. Purnun vieressä n. 400 m<sup>2</sup> (20 x 20 m) alueella on kaskiraunioita. Hiilimiilu/tervahauta on mantereen puolella matalassa eteläisessä rinteessä. Turpeen alla on paksu hiilikerros. Miilun mitat ovat: halkaisija 4,9 m (ulkomitta)/2,5 m (sisämitta), miilun syvyys on 80 cm ja vallin korkeus 20 cm. Miilun yläreuna on kivetty kylmämuurauksella n. 40 cm korkeudelta yläreunasta mitaten. Miilun pohjalla oli 110 x 110 x 30 cm kokoinen neliskanttinen syvennys. Miilua ympäröivässä metsässä oli useita kaskiraunioita, joita ei kartoitettu. Talonperustukset ovat vanhan Soskalan pihapiirin vieressä. Perustuksina on tasainen luonnonkivistä tehty perustus. Yhdessä nurkassa on mahdollinen uuninperustus. Perustuksien mitat: 400 x 400 cm. Mahdollisen uunin perustuksien mitat: 150 x 150 cm.




*Kaskiraunio Silmutsaarella*




*Liistekatiskat*



*Hiilimiilu/tervahauta*

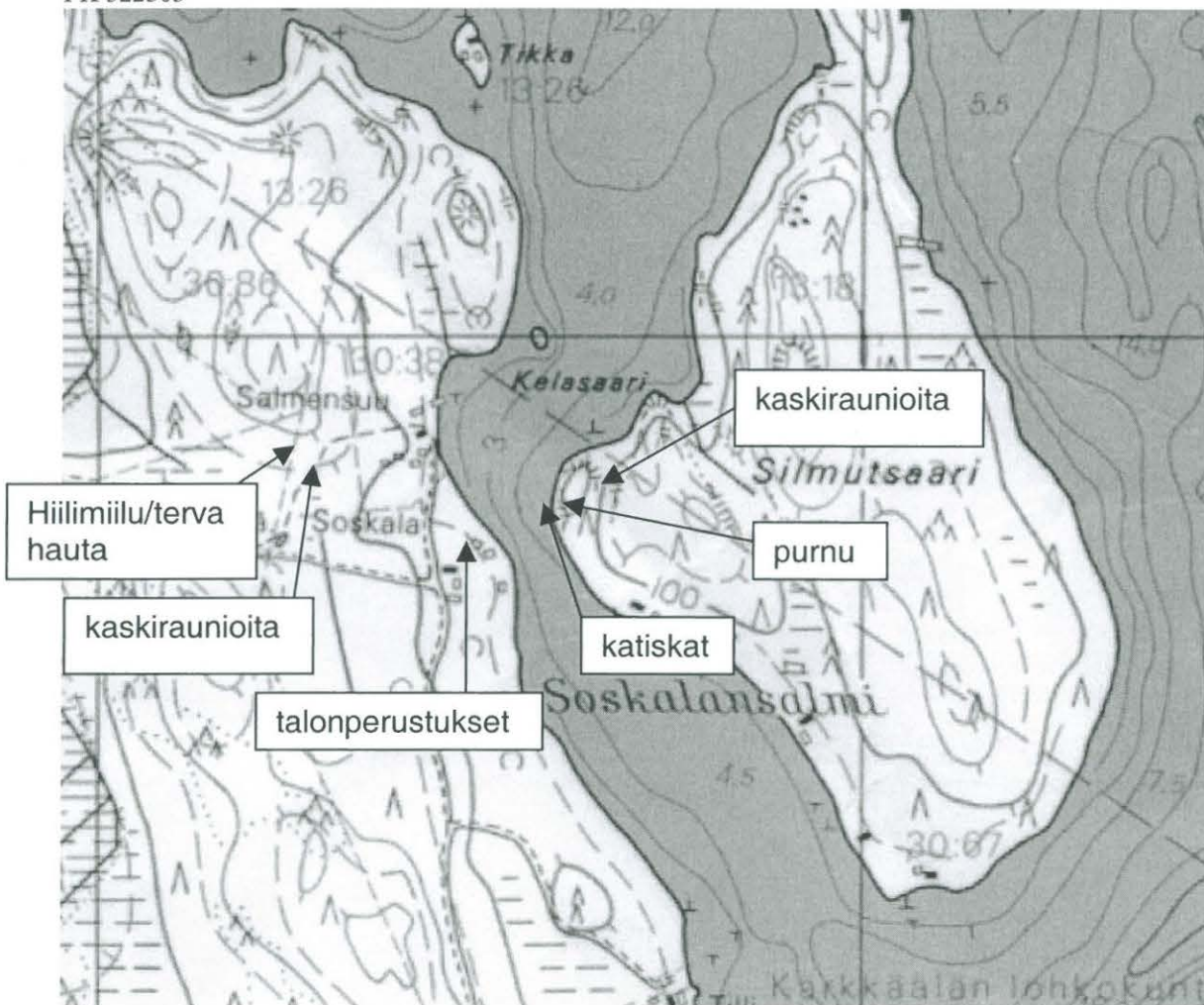


*Kuoppa haudan pohjalla*



*talonperustukset ja mahdollinen uuni*

PK 322303



Jyväskylässä 10.12.2003

Miikka Kumpulainen  
 tutkija / arkeologi  
 Keski-Suomen museo