

ESIHISTORIALLISEN KOHTEEN TARKASTUS

Tarkastanut Mirja MiettinenAika heinäk. 1979

Mir 409 07038

Kohde kivik. aspKunta Kristiinankaupunki/LapväärttiAjoitus kivik. loppu ?Alue DagsmarkNimi StoråsenMj-rekisteri n:o SKL 38Mj-luokka IIPeruskartta (n:o, nimi, vuosi) 1232 11 DAGSMARK /1971Peruskoordinaatit: x = ^{pohj.pää} 6901 28, y = 532 32, z = 55Yhtenäiskoordinaatit: ^{et.pää} ~~x~~ = 6901 00, ~~y~~ = 532 28, k = 55-60

Suunta ja etäisyys kirkosta tms. _____

Lapväärtinjoen et.puolella, Storåsenin itärinteellä

Mj:n laajuus (alueen rajakoordinaatit lisäyksiin) _____

Kylä, kaupunginosa Dagsmark

Alue (kylän osa, kortteli tms.) _____

Tila, palsta, tontti tms.; RN:o; paikan lähempi nimi 4:24/4:43,/4:46,/26:75Omistaja, vuokraaja, osoite, puhelin Kristiinankaup/Jörgen Lillmangs/Alice Holmberg/Hemming Lillgäls (ks. luettelo liitteenä)

Aikaisemmat tiedot (verfikaatit, tarkastukset, tutkimukset, mj-luettelot, kirjallisuutta) _____

Aikaisemmat löydöt (museonumerot) _____

Tarkastuslöydöt KM 21000:1-17 kvartsia, kv.esin. kivilaji-isk.

(LIITTEET 1-5)

Liitteet: peruskarttaote, muita karttoja : 1:10 000(Ote), yleiskartta 1:2000valokuvat neg. 64673-64675, diat n:o 12852Tarkastuksen aihe ilmoitetut mahd. kovanpohjat

Ympäristö (rakennukset, tiet, vesistöt, hiekkakuopat ym.; karttaluonnos, mikäli muutoksia peruskartasta) metsäinen, männikköä kasvava itärinne,
loiva, itäp. alempana laajat hiekanottoalueet.

Kohteen kuvaus (maaston laatu: pelto, metsä, ranta tms.; Muoto: mäki, rinne tms.)
Maaperä: Kasvillisuus. Huomiot kohteesta. Aikaisemmin tutkittu osa. Koekuopat jne.,
Muutokset aikaisemmasta. Nykyinen kunto.)

N-S suuntaisen rinteen itäpuolella runsaan 200 m mat-
kalla 18 kuopannetta, joista 9 suurempaa (läpim n 6-8 m)
ja 9 pienempää (läpim n. ~~3-6~~ m). Sijainti selviää yleis-
kartalta 1:2000

Tarkastuksen yhteydessä tehtiin (vapväärtin Granlidenin
kaivauksen päätteeksi 1979) kahteen painanteeseen koe-
kaivauksen alkua: pohjoisimpaan pari pientä koepistoa,
joissa sammal ja turve poistettiin n 1-1,5 m² alalta
ja alapuolista, hyvin kivistä maata kaivettiin n 5-10 cm.
Tilalla 4:46 poistettiin suuren painanteen keskätse kul-

kevalta ,n. 2 m leveältä alalta turve, ja sen alta kaivettiin keskellä ja kaakkoispäässä n. 10 cm verran.Löytöinä oli kvartsia ja kivilaji-iskoksia.Molemmissa painanteissa kivien joukossa oli palaneita ,murentuneita kiviä,Kvartsit olivat hyvin karkeassa kivisessä sorassa.

Painanteista suurimpien ympärillä on matalaa vallimaista muodostumaa;pienimpiä painanteita on vaikea havaita varpukasvillisuudelta. Ainakin isommat ovat ilmeisiä asunnonpohjia.

Alueen laajuuden arviointiperuste _____

Luokitusehdotus perusteluineen II/I eheä maasto,hyvä sijainti
tarvittaisiin systemaattinen koekaivaus laajuuden määrittämiseksi

Ehdotus suoja-alueeksi perusteluineen _____

Havaintomahdollisuudet _____

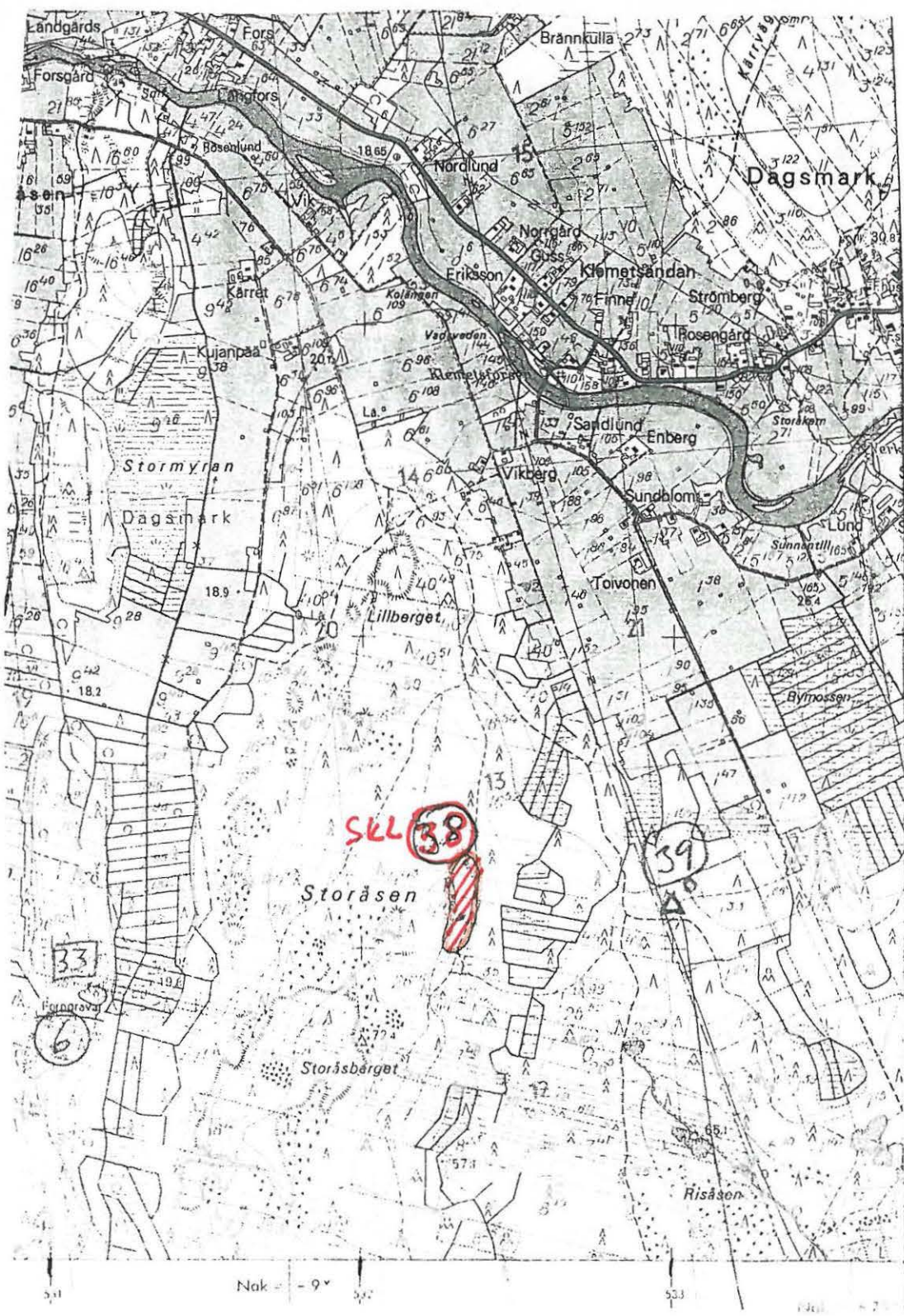
Opas Rurik Nylund, Dagsmark

Rauhoitustoimenpiteet maastossa (yhteys maanomistajaan, kiireelliset ilmoitukset jne) maanomistajat antaneet luvan tehdä tarpeen vaatiessa koekaivauksia alueella(ks. liite ohessa)

Tarpeelliset jatkotoimenpiteet _____

laajempi koekaivaus

PK 1232 11 DAGSMARK



6903

6902

6901

6900

Nak - 9°

Skogsområdet på Storåsen i östra delen av Lappfjärds by.

Skala 1 : 2.000.

(Jämför grundkartblad Dagsmark N:o 1232 11)

Kartan visar grunda gropar på sandås.

Ägare: Kristinestads stad

424

KOEPISST
A —●— B

443

Jörgen Lillmangs

446

Alice Holmberg

Källa

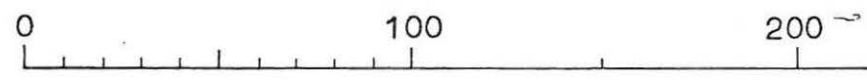
444

Adele Holmberg

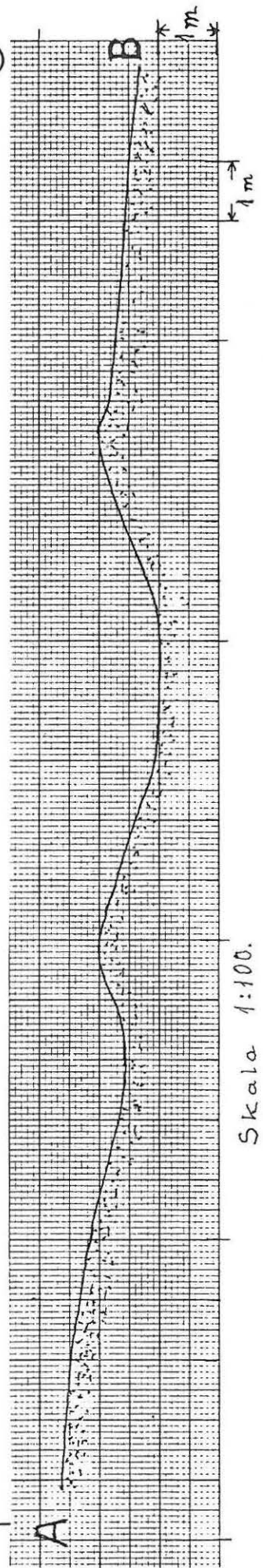
KOEKASTA

2675

Hemming Lillgäls



Meter



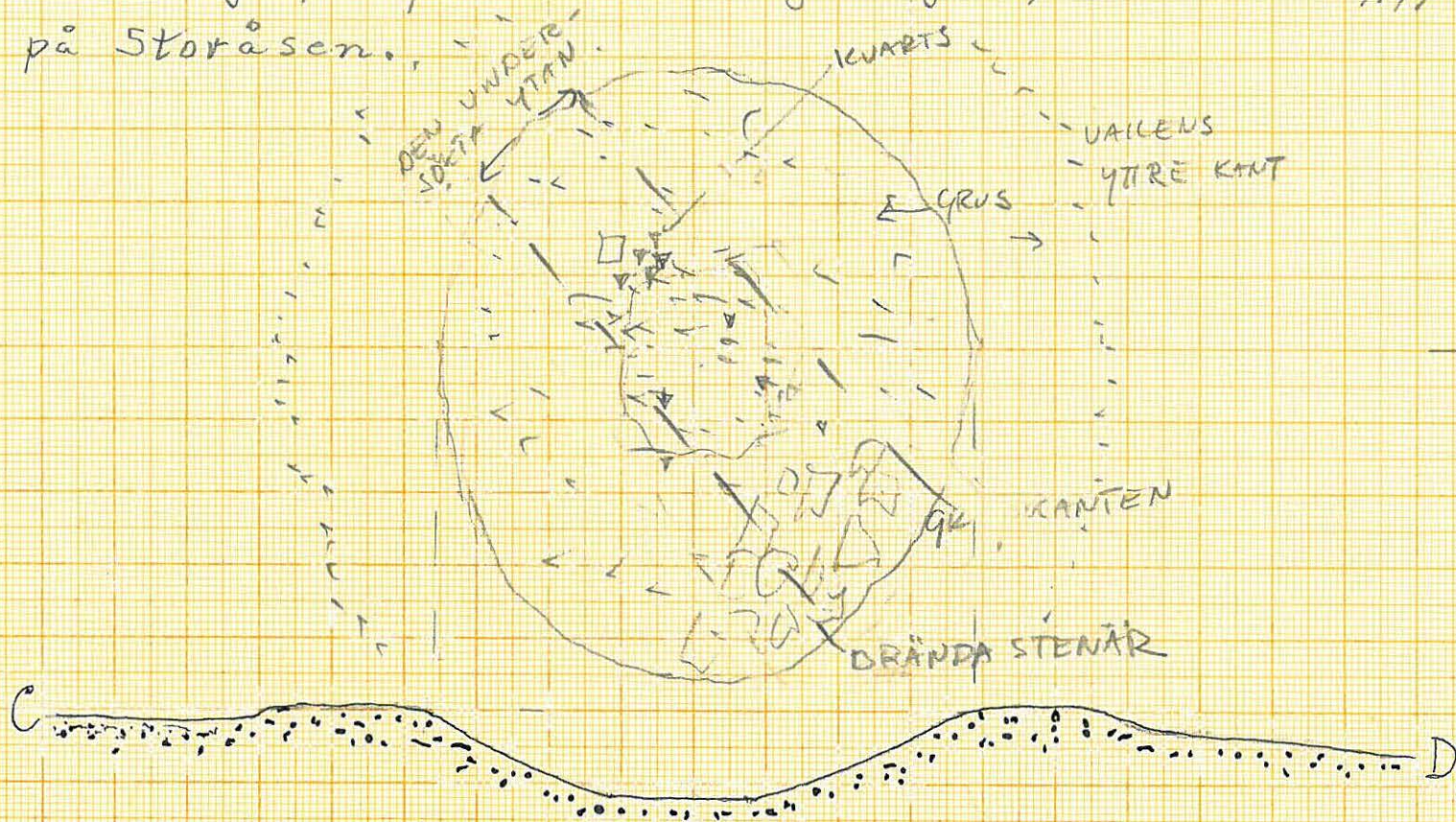
Skala 1:100.

Lappfjärd 38

Skiss

1979

Största gropen på Alice Holmbergs skogsskifte RN:o 4^{Hb} i Kappfjärds by på Storåsen.



pärsi
RUBIK NYLUND, DAGSMARK, 1979

PK NO 2221

A 2. 420 x 594 mm.

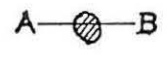
1m

KITTE 4

Vi undertecknade markägare ge härmed vårt tillstånd till arkeologiska utgrävningar på vår skogsmark på Storåsen inom Lappfjärds by i Kristinestad i huvudsak på de platser som kartan anger.

Ägare: Kristinestads stad

424

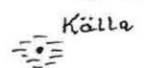


443

Jörgen Lillmangs

446

Alice Holmberg



444

Adele Holmberg

26⁷⁵

Hemming Lillgäls

Markägarnas egenhändiga nampteckning



Kristinestads stad

Jörgen Lillmangs
Jörgen Lillmangs

Alice Holmberg
Alice Holmberg

Adele Holmberg
Adele Holmberg

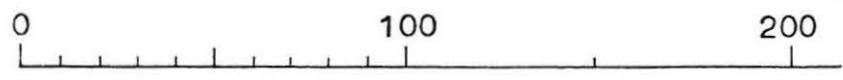
Hemming Lillgäls
Hemming Lillgäls

Lappfjärd, den 6 juli 1979.

Bevittna:

Alfons Granroth

Strid Granroth



Meter

LAPVAARTI / KRISTINUKKUP.
STORÅSEN

KOEV. 1979 / H. PUUSTI

64673



64674



64675

