

Esihist. tsto 28/6.3.1984

4

Kruunupyö Teerijärvi Emasbacken  
Röykkiöalueen tarkastus  
Paula Purhonen ja Tuula Heikkurinen 1983

KJR 288 070034

Kunta: Kruunupyö (Teerijärvi)  
Kylä: Kortjärvi  
Paikka: Emasbacken  
Tila: Stor-Emas RN:o 11:15  
Maanomistaja: Jack Granvik  
Osoite: 68740 HÖGNABBA

SKL 34  
(Kruunupyö)

Peruskartta 2323 04 TERJÄRV Helsinki 1979

Koordinaatit: x = 7042 24, y = 2476 46, z = noin 80 m

Liitekartat: peruskartta 2323 04 1:10000 s. 2 ja peruskartta 1:20000  
s. 3

Kuvataulut: s:t 4-5

Negatiivit: 58862 - 58866 ja 59467 - 59472

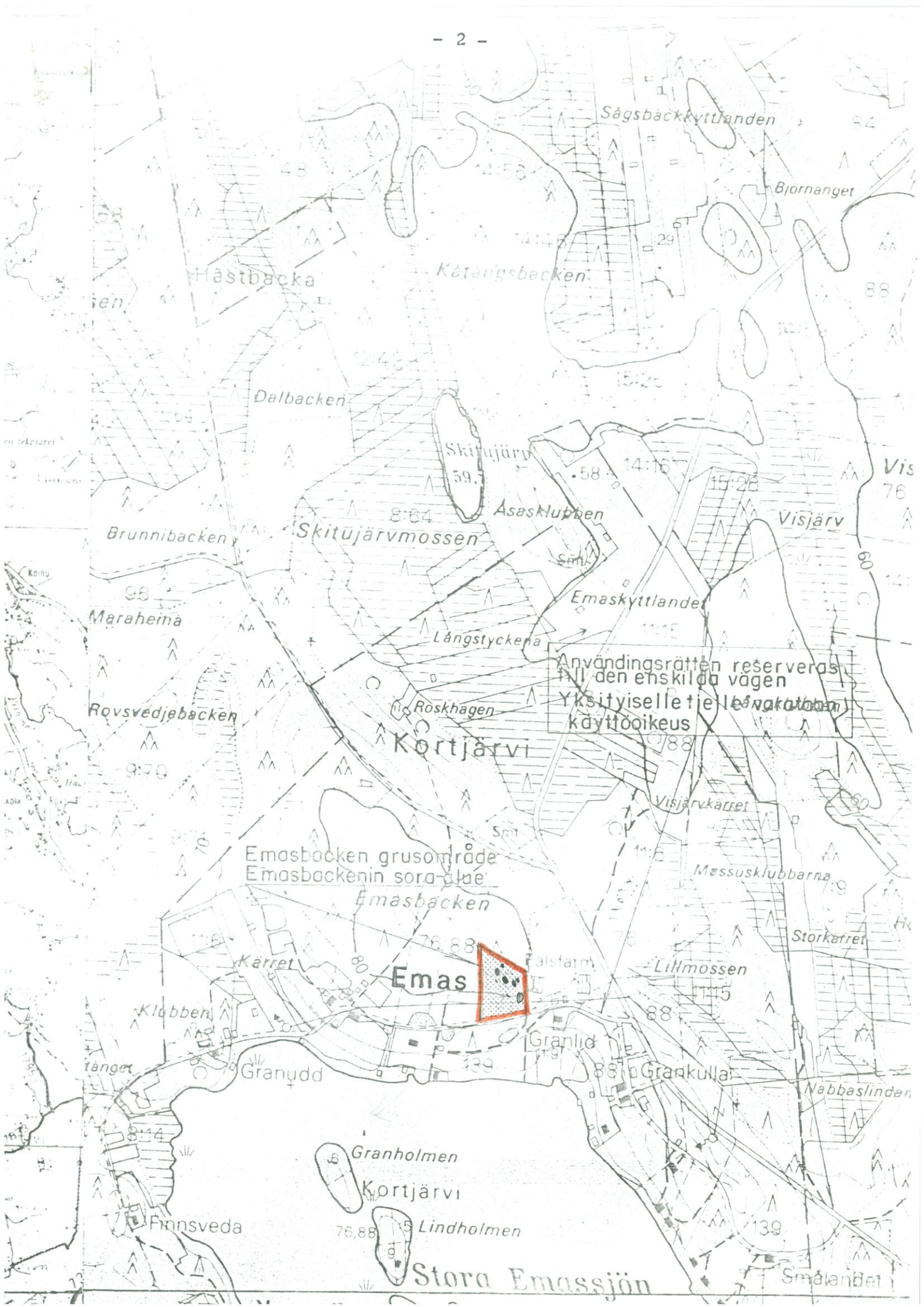
Museoviraston esihistorian toimiston intendentti Paula Purhonen ja tutkija Tuula Heikkurinen suorittivat syyskuussa 1983 tarkastusmatkan Kruunupyö (Teerijärven) Kortjärven kylässä sijaitsevalle Emasbackenin harjualueelle. TVL:n Vaasan piiri oli varannut harjun soranottoalueeksi (s. 2), mutta maanomistajan ilmoituksen mukaan paikalla oli muinaishautoja. Oppaina paikalla toimivat maanomistajan Jack Granvikin lisäksi Erik ja Torolf Granvik. TVL:n Vaasan piirin edustajana oli rak. mest. E. Hautala.

Tarkastuksen yhteydessä voitiin todeta, että alueella on kuusi matalaa, keskeltä syvällä kuopalla olevaa kiviröykkiötä. Ne olivat hyvin erikokoisia: suurimmat 2-4 m Ø, pienin n. 0,5 m ja ainakin yhdessä oli havaittavissa penkomisen merkkejä. Osittain ne olivat myös voimakkaan aluskasvillisuuden peitossa.

Röykkiöt sijaitsevat harjanteen korkeimmalla kohdalla, noin 80 m nykyisestä merenpinnasta. Maa-aines harjussa on erittäin karkeaa.

Helsingissä 5.3.1984

*Paula Heikkurinen*  
Tuula Heikkurinen





Marktäktslagen 13 § 2 mom. ByggnL 124 a § 5 mom.

Datum 10.2.1983

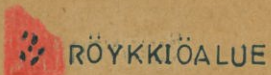
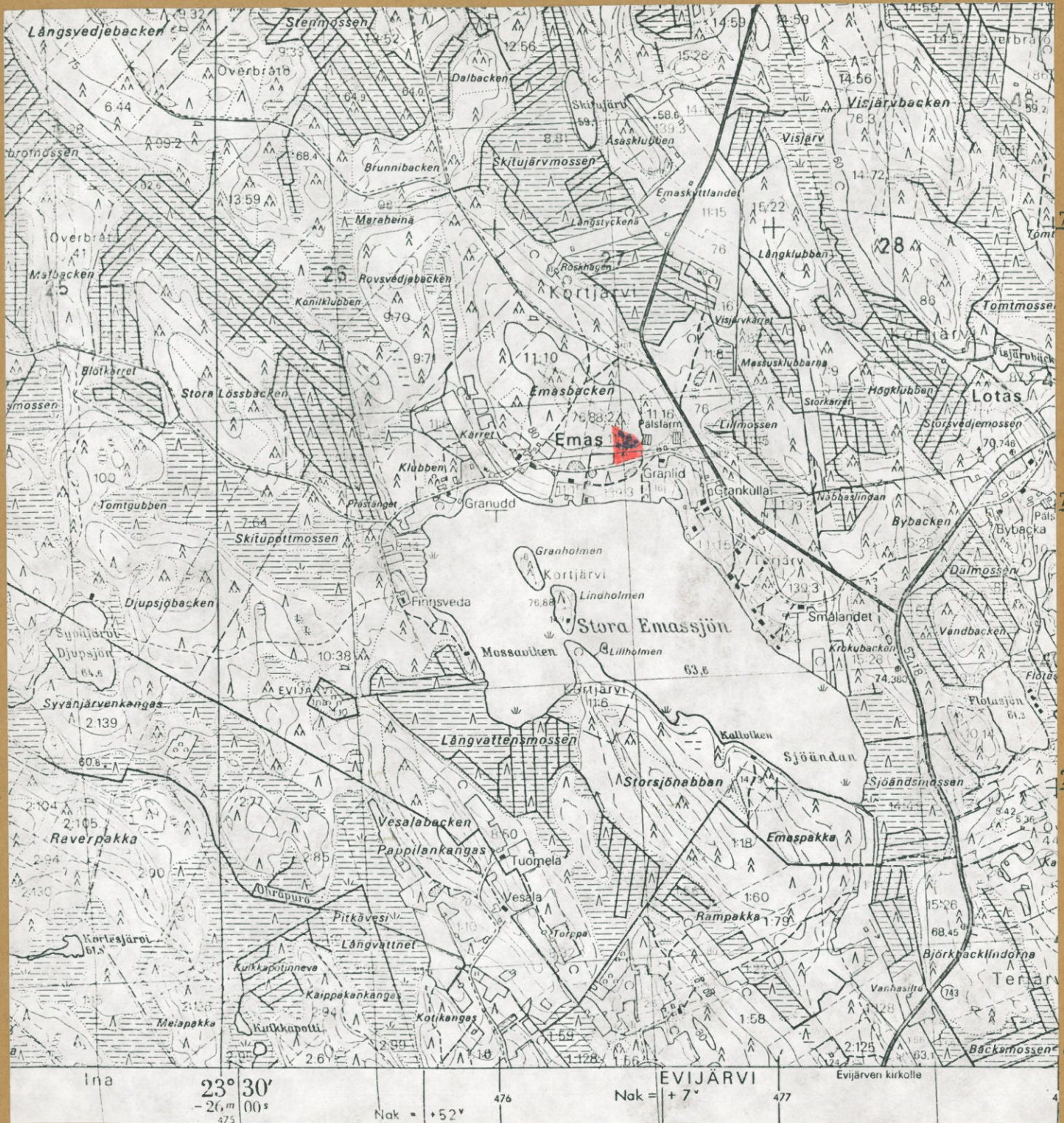
Granne som skall höras (namn och adress)	Namn och RNR på den fastighet som grannen besitter
Torolf Granvik 68700 TERJÄRV	Granlid RNR 11:16

SÖKANDE	Namn och yrke Vasa väg- och vattenbyggnadsdistrikt	
FASTIGHET OCH OM- RÅDE SOM ANSÖKAN GALLER (täkt- områdets läge)	Stadsdel/Kommundel och planeområde	
	By/Kvarter	Lägenhet, RNR/Tomt
	Kortjärvi	Stor-Emas RNR 11:15
ÅTGÄRD, SOM ANSÖKAN GALLER	Marktäktsplan för tagande av marksubstans.	
ANMÄRKNING	Ovannämnda sökande har ansökt om i marktäktslagen/byggnadslagen föreskrivet tillstånd för ovannämnda åtgärd. Ni beredes därför tillfälle att inkomma med skriftlig anmärkning inom sju (7) dagar efter det Ni erhållit detta meddelande.	
	Ansökan om tillstånd och därtill eventuellt ansluten täktplan finns till påseende <u>Kommunbyrån i Terjärv</u>	
MYNDIG- HETENS UNDER- SKRIFT	Enligt uppdrag: <i>Eivor Strengell</i> Eivor Strengell, kanslist	
DELGIVNINGS- BEVIS (om mottagnings- bevis används, ifylls ej denna punkt)	Detta meddelande har överlämnats till granne som skall höras	
	Ort och tid	
	Delgivarens underskrift	Tjänst eller befattning
	Mottagarens kvittering	





# KRUUNUPYY TEERIJÄRVI EMASBACKEN





# KRUUNUPYY TEERIJÄRVI EMASBACKEN



4. 58862  
 Harjun luoteisreunalla oleva  
 pieni lapinraunio. S.



4. 58863  
 yhdessä raunioista eli hyvin syvä  
 kraateri keskellä. S.



4. 58865  
 Harjun läänneisreunalla oleva  
 suuri lapinraunio. W.



4. 58866  
 Kaakkoisreunalla sijaitsevan  
 lapinraunnon keskeltä. S.



# KRUUNUPYY TEERIJÄRVI EMASBACKEN



Harjun koillispuolella <sup>d. 59469</sup>  
oleva laivurammi. E.



Harjun kummitasalla <sup>d. 59472</sup> oleva  
laivurammi. W.