

Kertomus Matti Kampmanin kaivauksista
12/6 - 10/7 v. 1924 Uudenkirjon (T.l.) Kallelan
kylässä Hasun talon maalla Kalmumäellä tavatulla
rautakautisella polttokalmistolla.

Kertomukseen liittyy 5 karttaa, 8 valokuvaa
sekä H. M. l. 8339:1 - 338.

I Kaivausalue (kartta n:o 2, kuv. 4 ja 5).

Edellisenä kesänä Kalmumäellä aloitettuja kaivauksia jatkettiin myllyrakennuksen pohjoisnurkkauksesta länsisuuntaan, koska myllyn tälle sivustalle aijottiin hetimiten järjestää pärehöylä käyntiin. Keskellä sivustaa oli pääasiassa perustaa kaivettaessa syrjään heitettyä multaa, jonka alla olevasta koskemattomasta maasta tehtiin muutamia esinelöytöjä. Lähellä myllyn seinää tuli vastaan kiinteä kallio noin 25 sm:n syvyydessä. Kiveys oli yleensä harvaa, kivet kohtalaisen suuria, kulttuurikerroksen vahvuus vaihteli 20 - 50 sm:n välillä. Lähellä Pilpolan ja Hasun raja-aitaa tuli kallio jälleen vastaan noin 10 sm:n syvyydessä: maa siellä oli nokista multamaata, esineitä ei löytynyt näin matalalta.

II Kaivausalue (kartta n:o 2, kuv. 4, 6 ja 7).

Edellistä kaivausta jatkettiin koillissuuntaan alkaen ruuduilta A 5, 6, 7, 8, 9 ja 10 ja tullen näin edellisenä kesänä kaivamani alueen länsipuolelle. Huomaamattani jäi molempien alueitten väliin 2 m:n levyinen palsta kaivamatta, mikä alue oli myöhemmin tasoiteltu jotenka luulin sen jo edellisenä kesänä kaivaneeni. Kiviverho oli tiheä ja paikoin 2 jopa 3:kin kerroksinen. Sitä oli jo ehditty huomattavasti tasoitella jotta muodostuisi mukavampi pitopaikka myllyssäkävijöiden hevosille ja siitä syystä en suorittanut pintapunnitusta. Ruuduilla E, F ja G, 4 alkoi n. $\frac{1}{2}$ m:n korkea kiviaita, minkä alta tuli esiin

hyvin nokista maata ja esineitäkin, josta syystä otaksuin aittaa vanhaksi raja-aidaksi, mikä nykyisinkin on sen läheisyydessä. Kallion päällä, lähellä raja-aitaa oli maa vahvasti nokista ja siitä löytyi runsaasti esineitä.

N.s. Tiealue (kartta n:o 3, kuva 8).

Kyläntieltä myllyyn johtava tie ajettiin piakkoin kal^Fan maaperän vuoksi tasoittaa ja päätin sitä ennen kaivaa tämänkin alueen. Kaivaminen aloitettiin maantien puolimaisesta päästä kallion kohdalta 37 m:n päästä sahalaitoksen pohjoisnurkkauksesta (kartta n:o 1). 13 m. alkumatkalta ei tullut lainkaan esinelöytöjä, maanlaatu oli sorasekaista kivikkoa ja vaikutti pitelemättömältä. Tietä oli jo aikaisemmin osittain tasoiteltu eivätkä kivet näinollen olleet alkuperäisissä asennoissa. Varsinainen kalmisto näytti löydöistä päättäen sijaitsevan tien länsipuolella alkaen 15 ruuturiviltä (katso karttaa n:o 3) ja olivat yleensä ylempää kummulta tavatut löydöt varhaisemmalta ajalta kuin alempana löydetyt (8339:262 - 267 ja 8339:311 - 317).

Helsinki 30 päivänä huhtikuuta 1925.

Matti Ruuska




N^o 2

Uusikirkko, Kallela.

Kalmumäen rautakautinen polttokalmisto

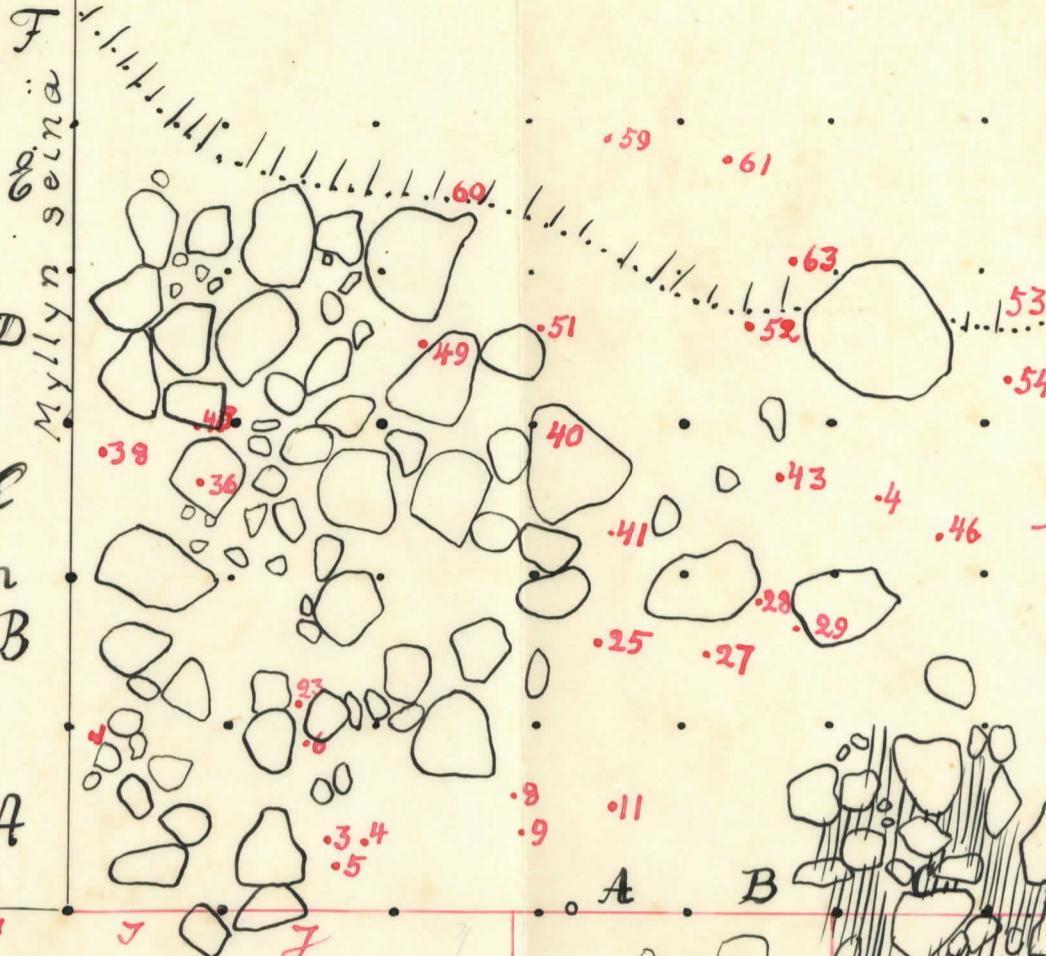
I ja II kaivausalue, M. Kampman
v. 1924



Myllyn pääty

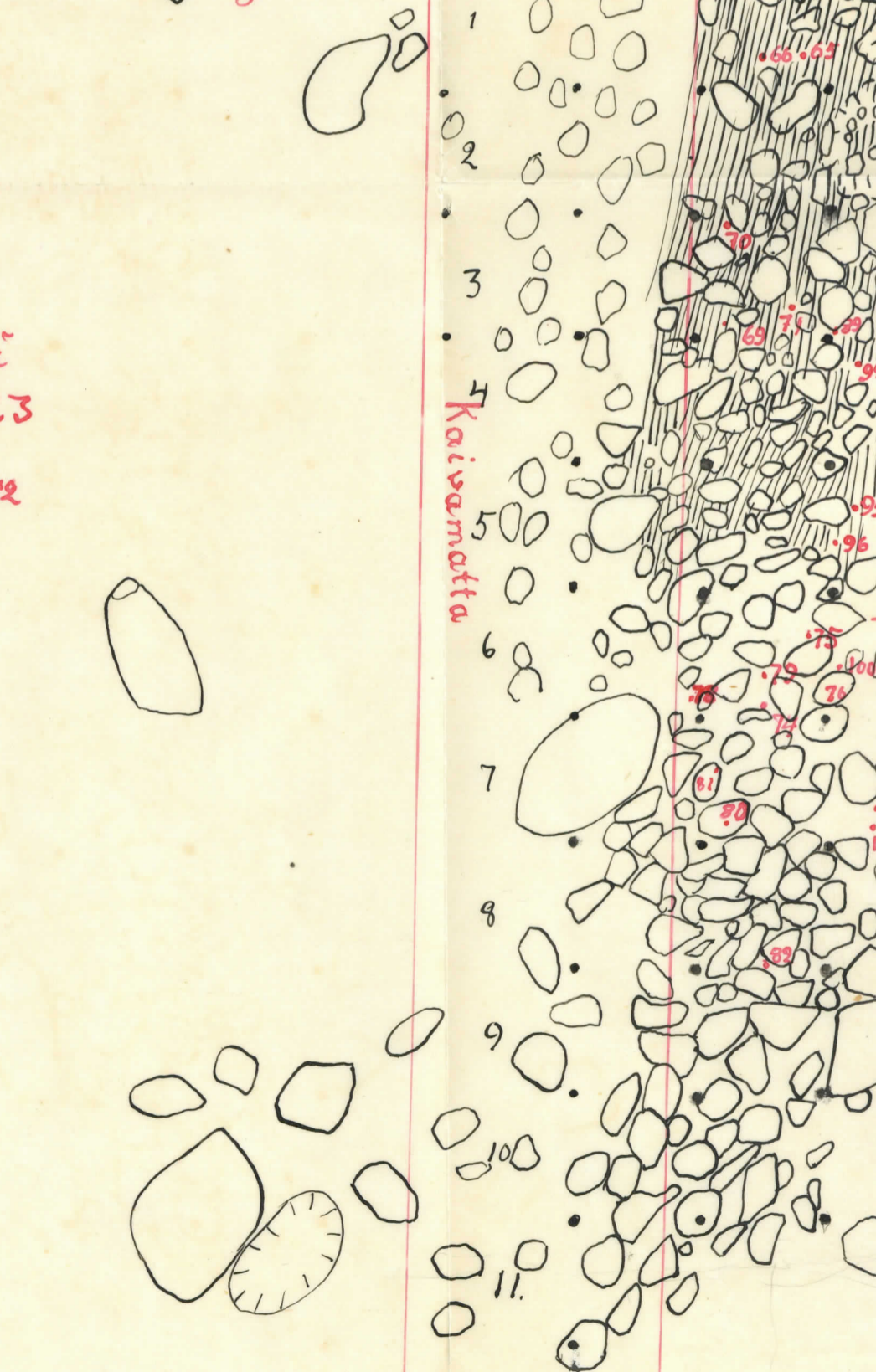
A B C D E F G H

1 2 3 4 5 6



*Kaivettu kesällä
v. 1923
H.M.L. 8242*

Kaivamatta



1
2
3
4
5
6
7
8
9
10
11
12

Myllyn seinä

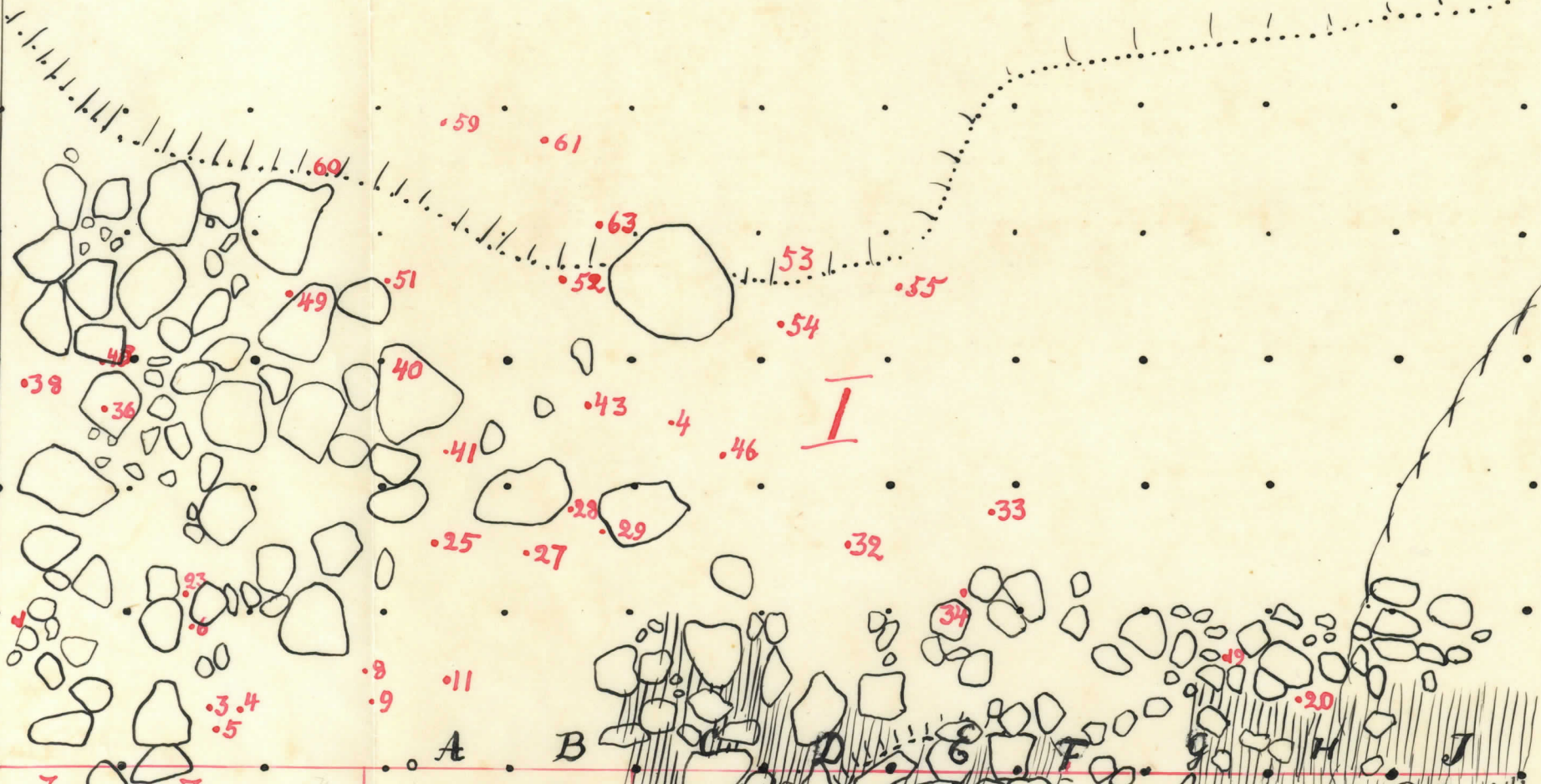
B

7

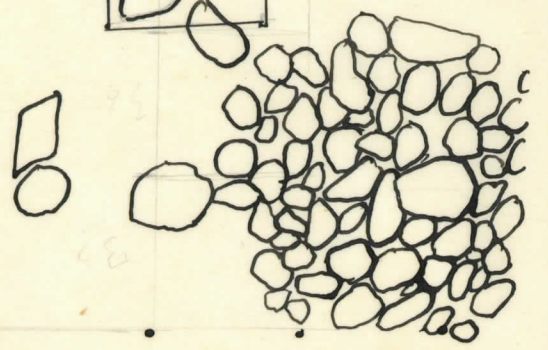

3

e

1 . 2 . 3 . 4 . 5 . 6 . 7 . 8 . 9 . 10 . 11 . 12



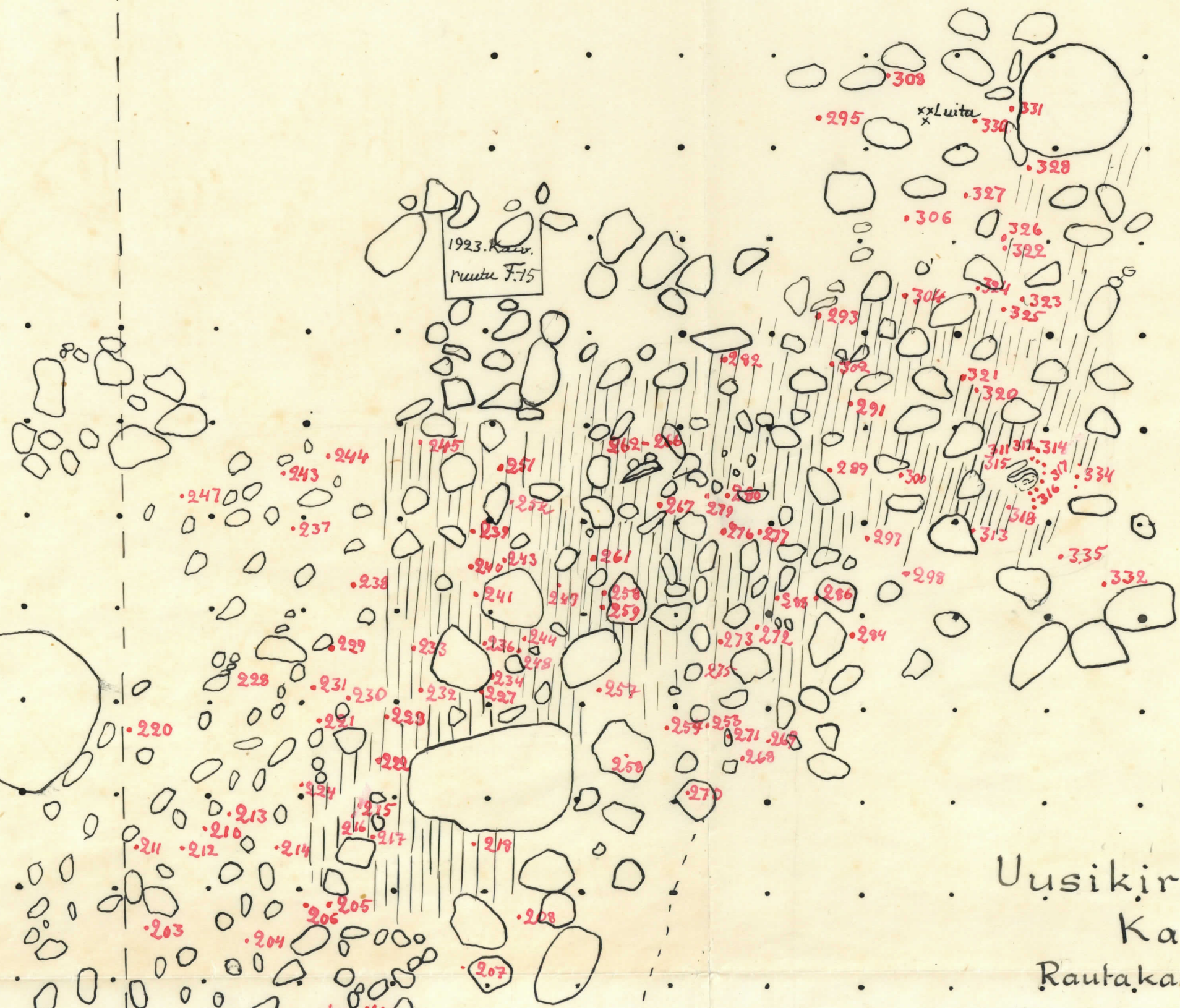
II Alue
r. D-8.



34
33
32
31
30
29
28
27
26
25
24

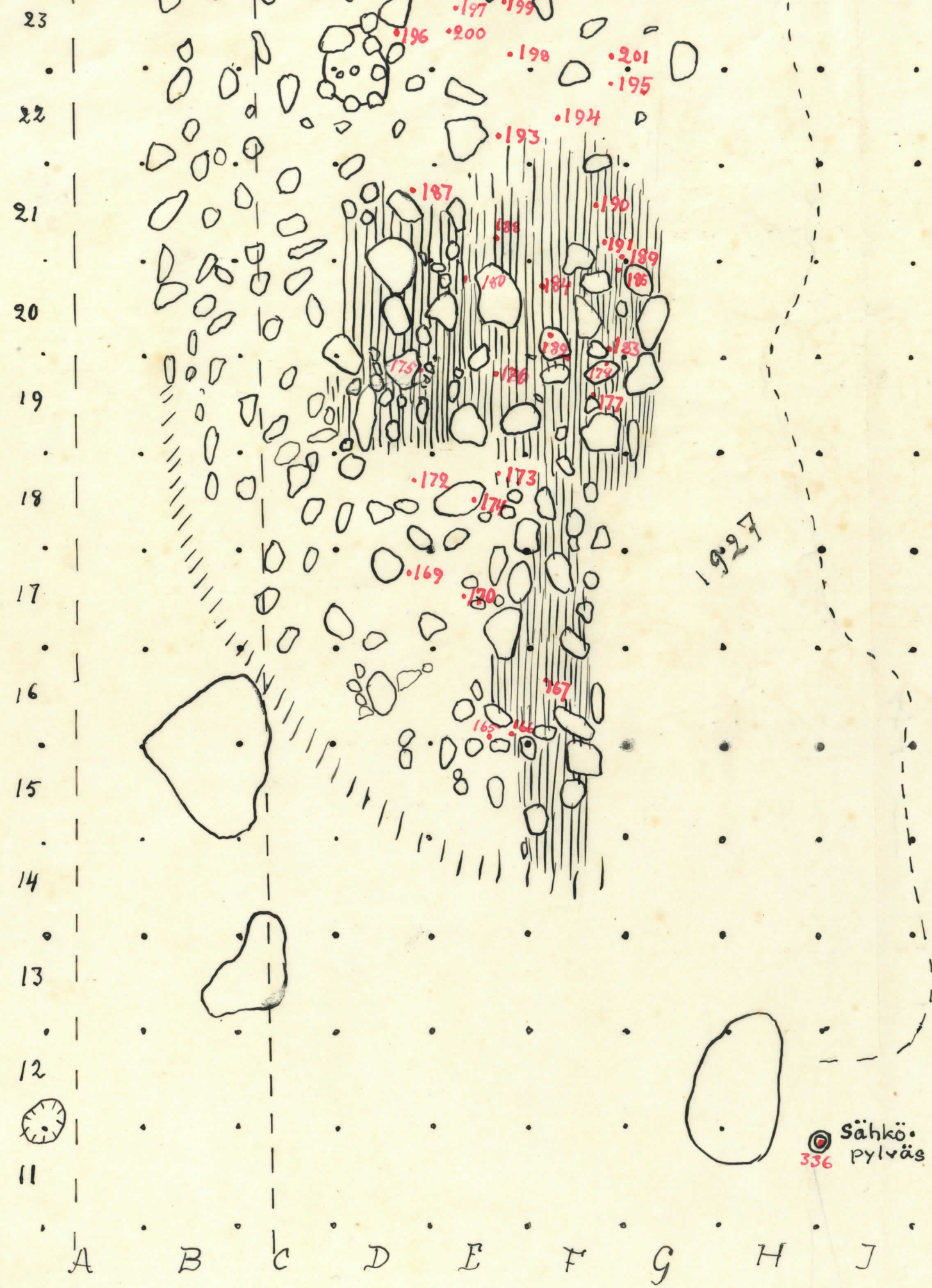

1923. Kaur.
ruutu F.75

xxluta
x



N:3

Uusikirkko, Kallela
Kalmumäki
Rautakautinen polttokalmisto.



K . L . M . N . O .

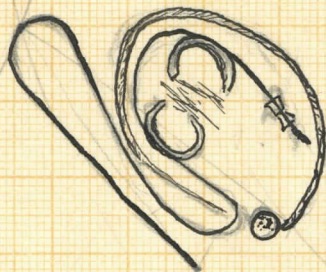
Sähköpylväs
336

* Tie-alue.
R. L. 29

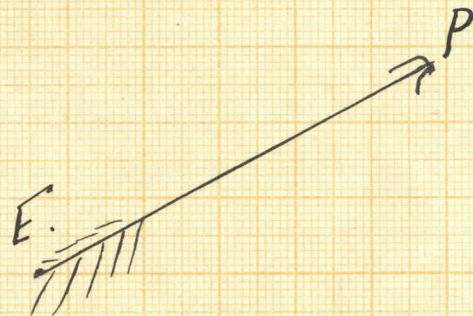
N^o 5.

Uusi kirkko. Kallela
Kalvunmäki, 1924

48 sm. S.



Miekka, kuolaimet, yksit. miekka
niiden päällä useampia kymmeniä
mittaus nauvoja



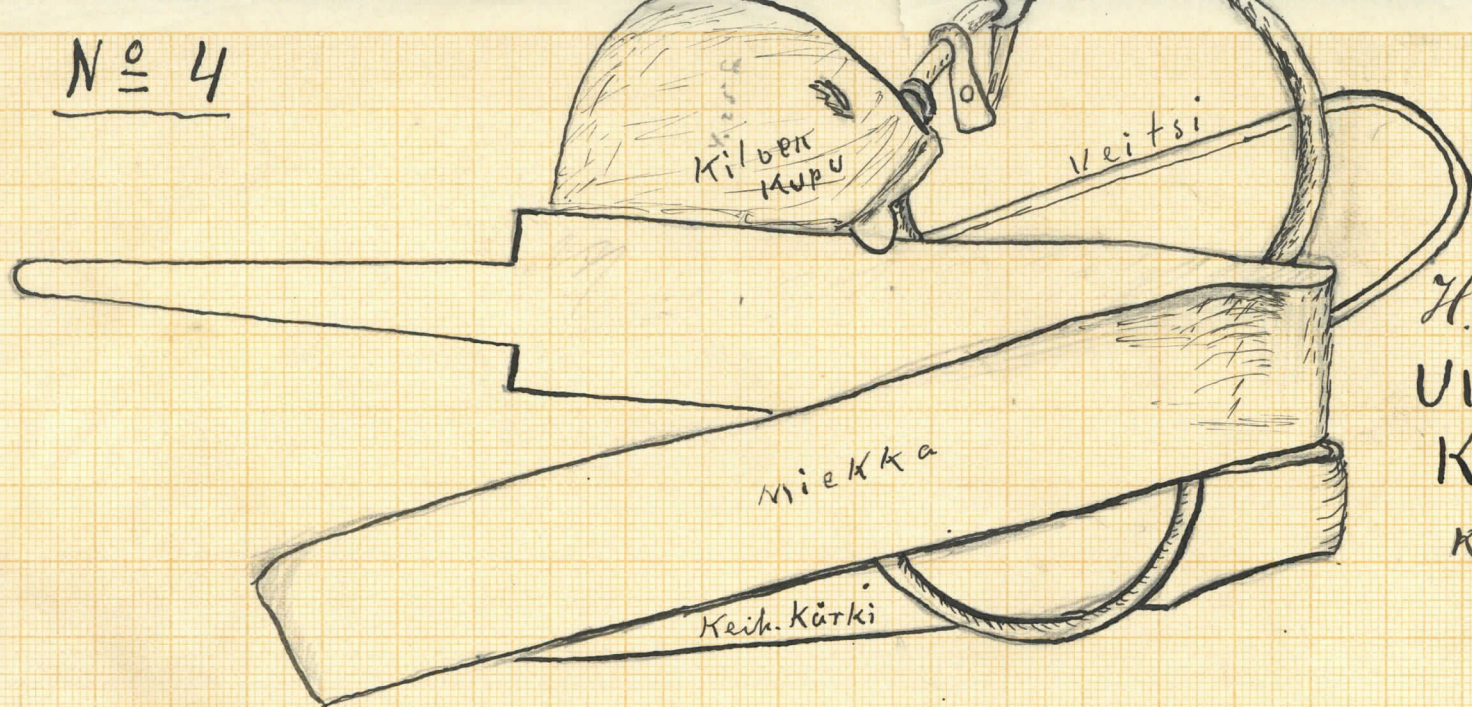
L.



Kilven Kupura
oli osittain kirkkaassa
hieksassa

29.

N^o 4



Löytö ruudulta

H. 29

Kaivaus

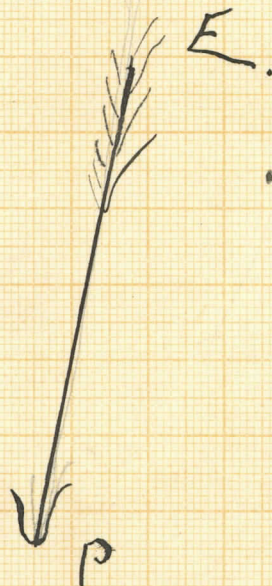
Tiealueella

H.M.L. 8339:262-267

Uusikirkko.

Kallela.

Kalmusmäki 1924.



Uusikirkko. Kallela

N^o 1.



Härsun talon mylly ja saha.
leivos Kalnumäellä

N^o 2



Sama kuin edellä, etualalla
sahaleivos

N^o 3



Sahaleivotus + Kostijalouen

Uusikirkko, Kallala

N^o 4



Kalmumäki lounasp. Kalliolla
myllyn postij. nurkka, rajaita, heti
aidan takana I ja II kaivaus alueen

N^o 5



I:n kaivausalue, ruudut
A, B, C, D ja E, 1, 2, 3, 4 ja 5.

N^o 6



Kuova ylös alaisin
II kaivausalue, ruudut
C, D, E, F, G, H ja I, 1, 2 ja 3.

Uusikirkko, Kallala

N^o 7



I:n ja II:n alueen rajalta
lunnen muajoinnan kuvinnista

N^o 8



Osa tie aluetta, taustalla
Kalla kiivaito sekä osa
Pilpolan ja Haaran rajajoista

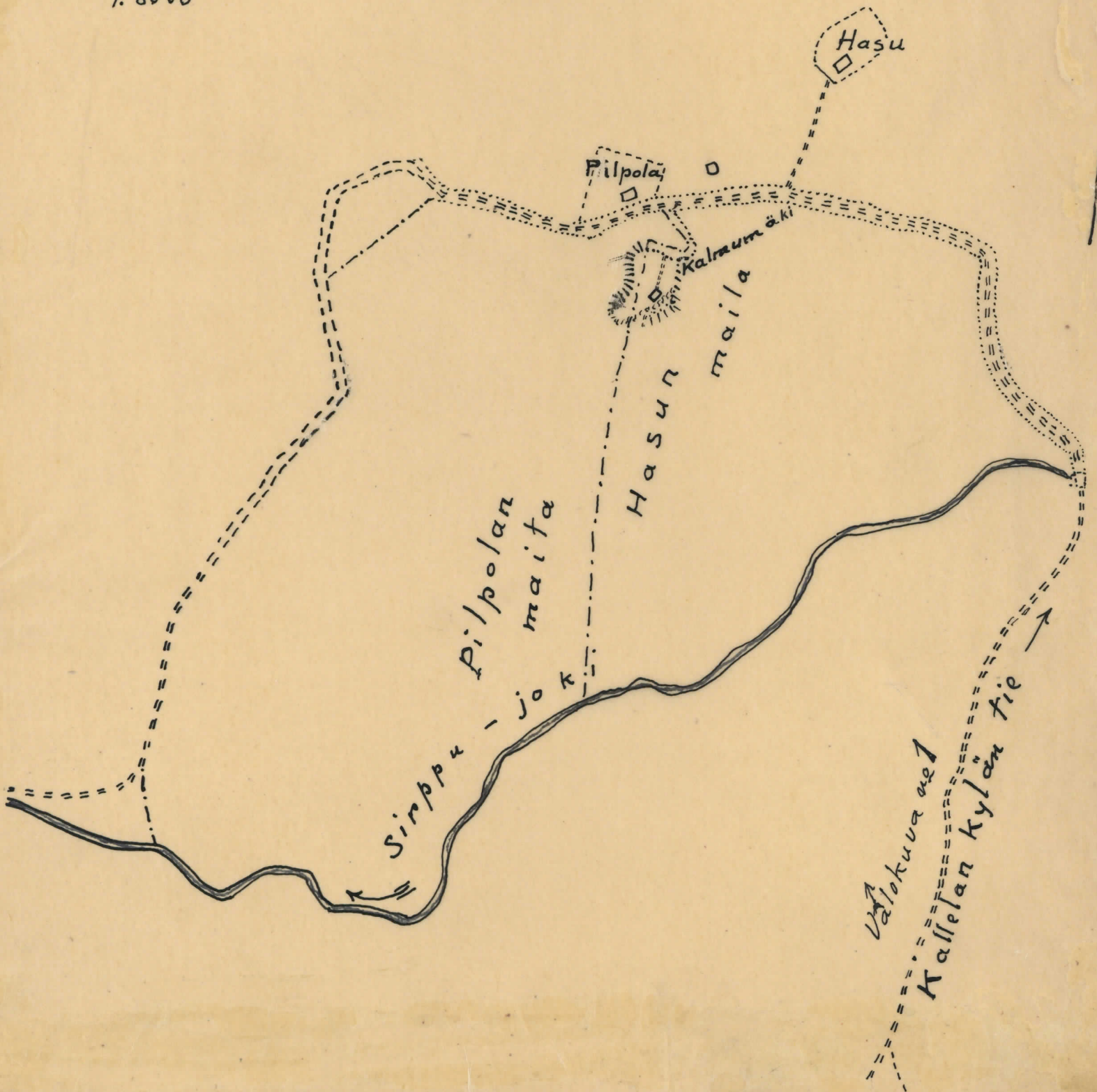
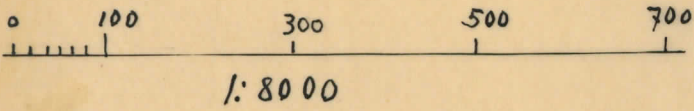
op.)

Uusi kirkko. Kallela.

Kalmumäen rautakäyt. Kalmisto
Kylän karttaan sovitettu

M. Kampman.

Kartta n^o 1



Kalanti.

Musiikkirkko.



Kallala, Ralmunmäki. ² no. 10487.

Valok. m. Kenttämö 1925.