

Maap. 20. XII. 1937. M

Kertomus kaivauksesta Kalannin pit. Kylähiiden kl:n
Karinpäällystänmäellä heinäkuun 1-3 p:nä 1937.

Liitteet: 2 karttaa ja 5 valokuvaa.

Levyt 11015/19.

Syksyllä 1936 suorittamassani löytöpaikan (löytö KM 10453) tarkastuksessa Kalannin pit. Kylähiiden kl:n ns. Karinpäällystänmäellä (kertomus museon top. arkistossa) totesin paikalla kaksi hautaröykkiötä, jotka kuitenkin näyttivät suureksi osaksi hävitetyiltä. Näiden kaivaminen otettiin Esihistoriallisen osaston kesäohjelmaan 1937, ja allekirjoittanut suoritti sen 1-3 p:nä heinäkuuta 1937. Kaivaukseen osallistui ylioppilas ^{V.}~~N.~~ Maajoki.

R ö y k k i ö I

oli, kuten v:n 1936 tarkastuskertomuksen karttaliitteestä, käy selville (siihen on merkitty v. 1937 kaivaukset), osittain Elon rakennuksen alla, mutta ulottui myös sen ulkopuolelle, talon pihamaalle, n. 5 metrin levyisenä, lähes 10 m pituisena vyöhykkeenä (karttaliite N:o 1, kuvat 1-3). Se oli kovaksipoljetun vahvan pintamaan alla ja vaikeasti paljastettavissa. Alaltaan se käsitti n. 5 metriä leveän kokonaista 9 m pitkän kaistaleen (karttaliite N:o 1, kuvat 1-3).

Kiveys oli matalaa, harvahkoa, suurimmaksi osaksi yksikerroksista, joukossa paljon suuria kiviä, kenttäkalmistomaista ladelmaa. Kulttuurikerros oli ohutta ja köyhää, tummahkoa hiekkaa, jokunen hiilenpala siellä täällä. Kivien alla oli puhdas pohjamaa alalta/
Ruudussa f 2 löytyi pieneltä (lukuisia saviastianpaloja (kartassa sinisellä), samaten r. i 4:stä, muualta joitakin. Poltettuja luita (kartalla punaisella) oli taas varsin tiheässä rapun nurkalla r. e 4:ssä, sekä jokunen hajallaan muualla. Mitään löytöesineitä

ei saatu. Nähtävästi sijaitsee rökkiön keskiosa talon alla, josta ensimmäiset löydöt kellaria kaivettaessa tehtiinkin. - Kaivauksen löydökset ovat KM luettelossa N:o 10601:1-17.

R ö y k k i ö II

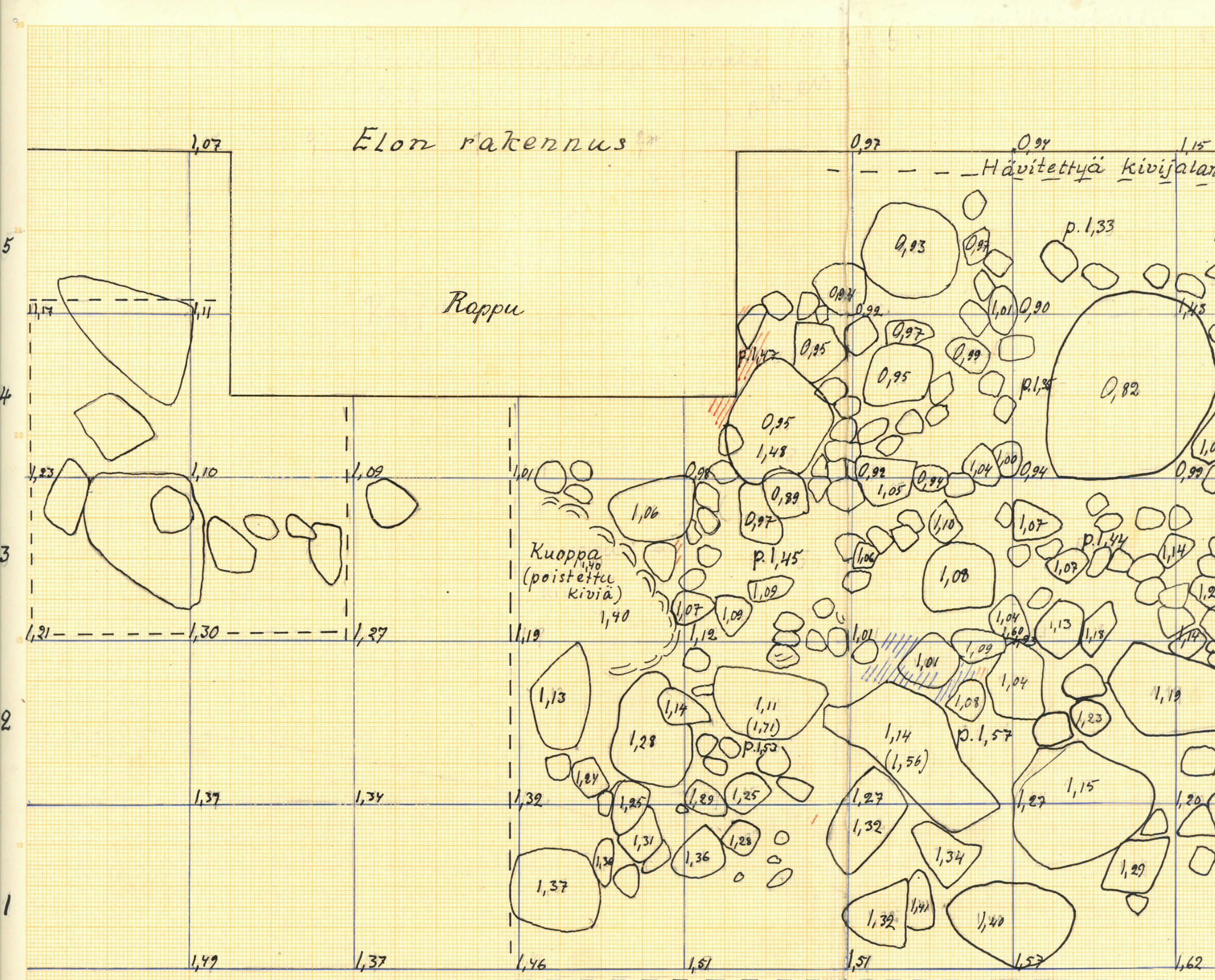
oli kuten v:n 1936 kartasta käy selville, rakennuksesta n. 9-10 metrin päässä lounaaseen, talon nykyisen perunapellon keskellä. Ympäröivä viljelys ulottui aivan rökkiöön asti (kuva 4) ja todennäköisesti on siitä osa raivattu pois sen tieltä. Jäljellä oli 2-4 m leveä, 5-6 m pitkä rökkiökiveys: rakennettu suurista kivistä (kartta 2, kuva 5), päällä pellosta kasattua pikkukiveä. Varsinainen rökkiöosa käsitti 1-2 kerrosta kiviä. Välillä oli vahvasti maata, päällä pellosta ajautunutta multaa, -alempana vahva musta nokikerros ja paljonlaisesti kuonaa. Varsinkin rökkiön keskiosassa, r. a-c;3-4:ssä oli lisäksi runsaasti poltettuja luita, erittäin suuressa määrässä r. a 3-4:ssä ja 4-5:ssä olevan kahden suuren kiven kupeessa (ks. karttaa N:o 2). Luu-alue on yhtenäinen ja luullakseni on kysymyksessä vain yksi haudaus. Löytöesineet: rautaisen kaarisoljen jänneosa, 2 rautaista nuolenkärkeä ja rautainen veitsi voivat hyvin kuulua yhden haudan kalustoon. Poltettujen luiden kokonaismäärä, n. 629 gr, ei myöskään puhu sitä vastaan. - Saviastianpalasia löytyi sieltä täältä koko rökkiön alueelta. Kaivauslöydökset KM 10601:18-76.

Kun maanomistaja, J. Elo, halusi tasottaa pihamaansa sekä raivata rökkiö II:n paikan pelloksi, ei kiviä enää ajettu takaisin paikalleen, vaan jätettiin ne hänen toivomuksensa mukaisesti poisajettaviksi.

Pellossa Ellon rakennuksen SW ja W puolella on siellä täällä kivi-kumpareita, jotka saattavat olla hautarökkiöitä, mutta yhtä hyvin viljelysrökkiöitäkin. Jos niiden raivauksessa, jota Elo suunnitteli, ilmenee jotain merkittävää, lupasi hän tiedottaa siitä Kansallismuseoon.

Helsingissä 15 päivänä joulukuuta 1937.

Ella Kivikoski



Elon rakennus

Roppu

Kuoppa
(poistettu
kiviä)

Hävitettyä kivijalaa

a b c d e f g

Kalanti, Kylähüsi, Karinpäällystänmäki
Röykkiö I
V.M. & E.K. 1937

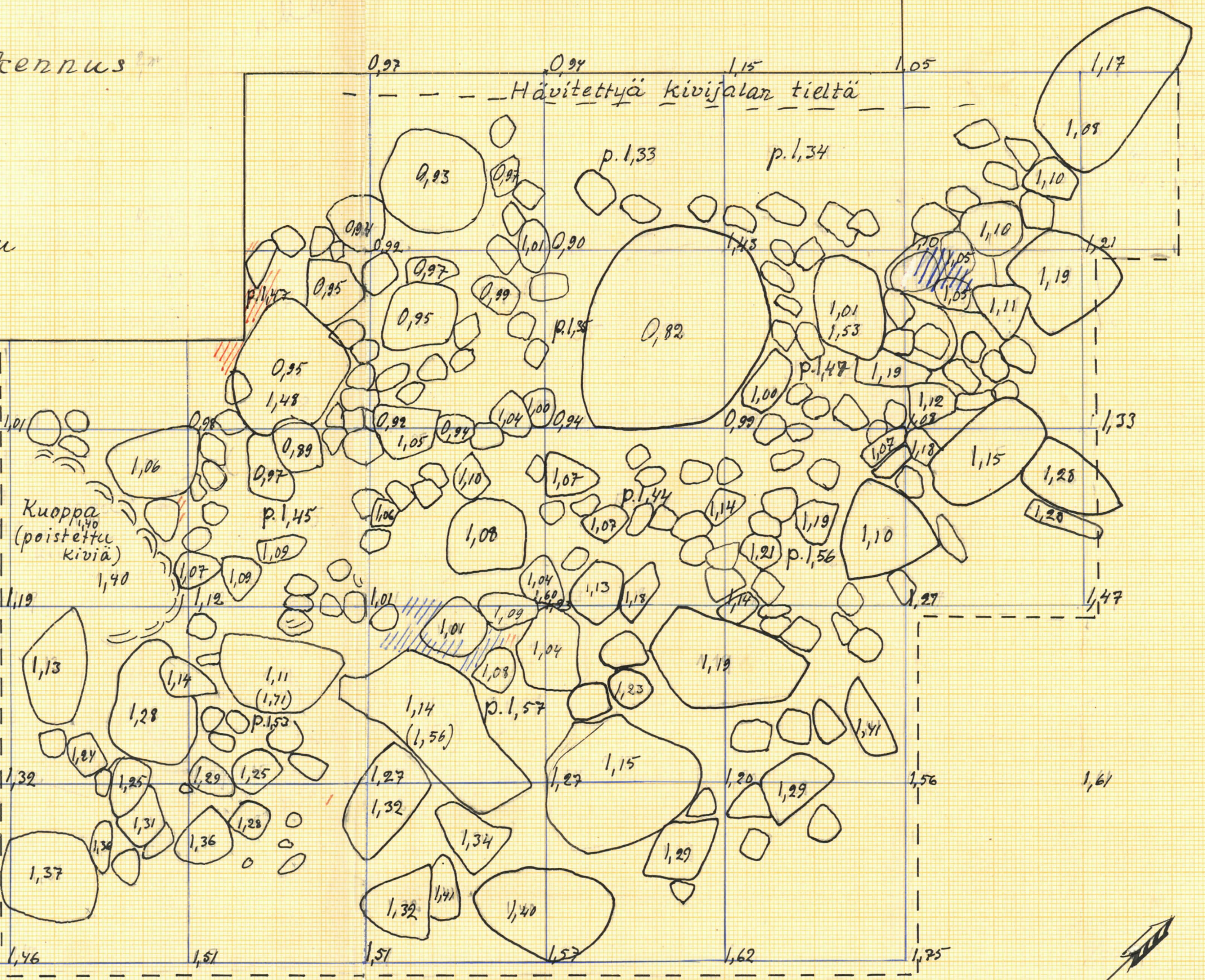
Kuintopiste 0,62
 //// Saviastianpaloja
 /// Palaneita tuita
 - - - - - Kaivausalue.
 Puikkokorkeudet

akennus

pu

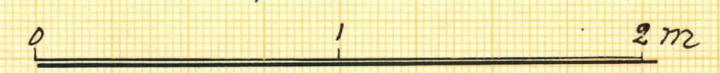
Kuoppa
(poistettu
kiviä)

ylähuusi, Karinpäällystänmäki
Röykkiö I
1. & E.K. 1937



Hävitettyä kivijalan tieltä

- Kiintopiste 0,62
- //// Saviasiainpalaja
- //// Palaneita luita
- Kaivausalue.



Puikkokorkeudet pintamaan päältä.

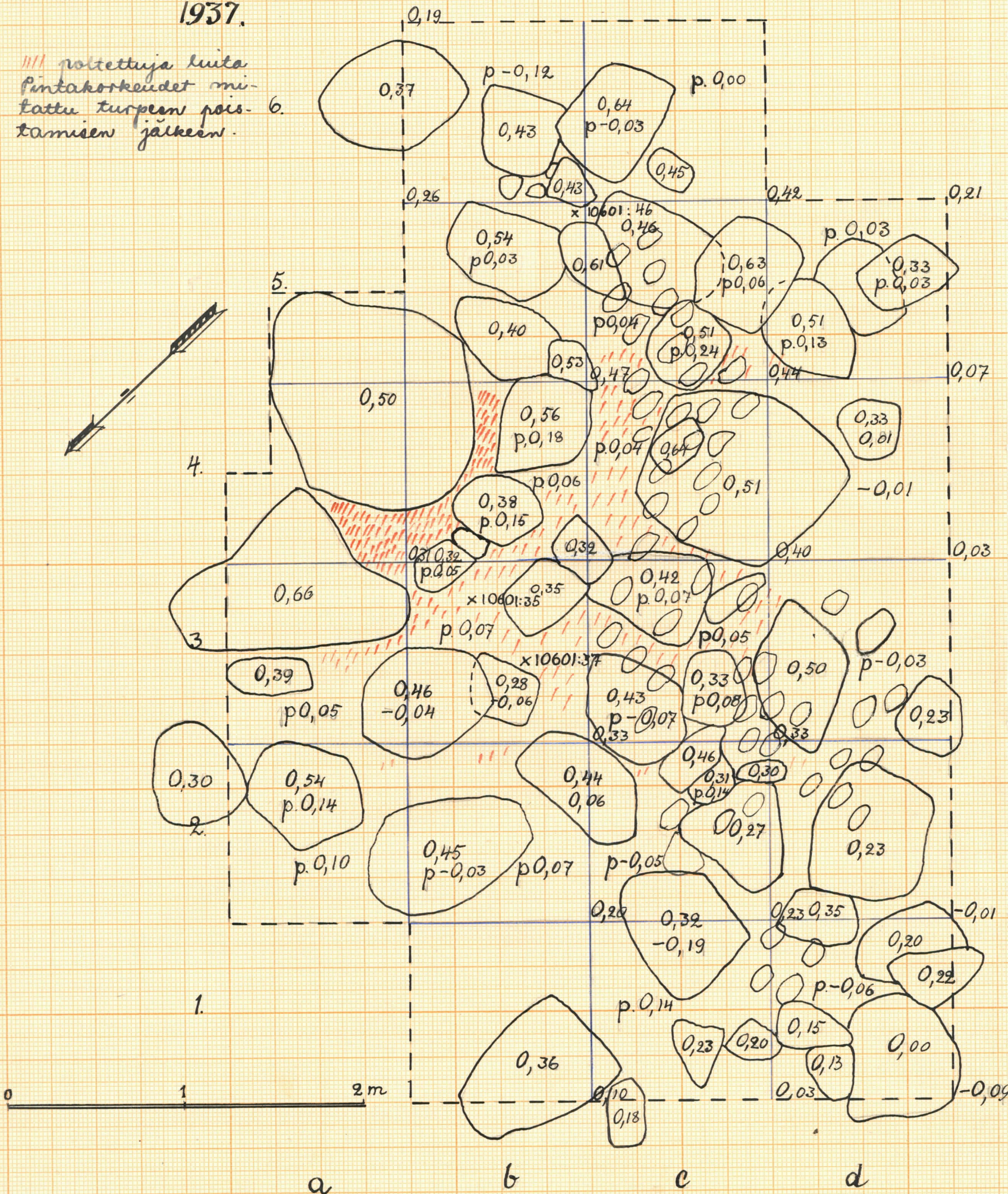
Kalanti, Kylähiisi, Karinpäällystänmäki

E. Kivikoski

Röykkiö II

1937.

/////// poltettuja luuta
Pintakorkeudet mi-
tattu turpeen pois-
tamisen jälkeen.





11015.
1. Karinpäälystänmäen röykkiö I pal-
jastelluna. Kuva O:sta päin.



11016.
2. Karinpäälystänmäen röykkiö N^o I:n
kiveystä. Valok. O:sta päin



11017.
3. Karinpäälystänmäen röykkiö
N^o 1:n kiveystä S:stä päin.



4. 11018.
Röykkiö N:o 2. Kalannin Kylähiiden
Karinpäälystänmäessä ennen
kaivausta. Valok. SSO:sta.



5. 11019.
Röykkiö N:o 2 paljastettuna. Va-
lok. SSO:sta pain.