

M

A. Hachmans grävningar i juni 1932  
på Kalmumäki gravfält i Kallala by  
av Nykyrks socken.

Från den 6. till den 10. juni 1932 fortsattes mina  
år 1931 påbörjade grävningar på Kalmumäki gravfält.  
Denna gång blev ett område på 12 m längd och 5 resp.  
4 m bredd, omfattande  $56\frac{1}{2}$  kvadrater, omedelbart  
norr om 1931 års utgrävning undersökt. Enligt herr H.  
Jalonen är det förut uttalade önskan hade egentligen  
ytterligare en 5 m bred och 26 m lång areal närmast  
W om rutorna K6 - Y6 (1931) och A6 - M6 (1932) eller  
inalles 130 kvadrater till bort undersökas, eme-  
dan Jalonen behövde denna plats för sina stockar  
och bräder. Dels emedan min grävningsskassa icke  
skulle hava räckt till för en så omfattande ut-  
grävning, dels emedan jag ville lämna åtminste  
en någon del av gravfältet orörd, överenskom jag  
med hr Jalonen, att han skulle upplägga sina stockar  
på denna del av gravfältet, utan att stentäckningen  
behövde avlägnas.

Gravfältets utseende före undersökningen har  
beskrivits av mig i grävningsberättelsen för 1931.  
Tilläggs mig blott att på den noara delen av det  
nu undersökta området eller rutorna J-M x 6-10  
funnos <sup>1-2</sup> lager lösa stenar liggande på den i  
<sup>grästornen och</sup> kulturjorden inbäddade stentäckningen. Det är möj-  
ligt, att dessa stenar, som vros av samma stor-  
lek som de i gravfältet förekommande medelsto-  
ra och mindre stenarna, kastats dit långt efter  
gravfältets tillkomst; men med säkerhet kan detta  
icke påstås och den motsatta möjligheten, att de  
härstamma från gravfältets anläggningstid, är lika stor.



På grävningsskarta ha de icke blivit utstatta.

De dessa lösa stener icke räknas med, funnos och i denna del av gravfältet 1-3, för det mesta dock 2 varv stener, av vilka de högre upp liggande ytstenarna och några särskilt stora bottenstenar (t. ex. i rutorna B7, B8, C7, C8, E10) höjde sig med större delen av sin volym över jordytan.

Tre varv stener förekommo endast i en del rutor längsmed utgrävningens västra rand, nämligen i D6, G6-76, ett varv här och där i områdets södra del. Denna ojämnhet bör betraktas i samband därmed att marken inom det underiökta området sluttar något från S mot N och jämförelsevis starkt från O mot W (jfr. kartans höjdiiffror).

Den orönda sandbotten låg på växlande djup under jordytan, djupast eller ända till 44 cm i rutorna längs västra randen och minst djupt i de östligaste rutorna, där t. ex. i G10 botten nåddes redan 10 cm under jordytan. Vanligast var ett djup mellan 20 och 30 cm. Rutorna F6-F10 och G7-G10 voro särskilt grunda.

Märkligt nog innehålla just dessa rutor jämte rutorna E6-E8 gynnigare brända ben än gravfältets övriga rutor. Fattiga på brända ben voro A-C-rutorna samt D8-D10, vilka alla innehålla föremål från sen folkvandringstid. I den norr härom liggande delen eller E-M-rutorna förekommo föremål från folkvandringstiden endast undantagsvis (i F7, H9, H10 och K9), gravgods från vikingatiden var här vida övervägande. Av särskilt intresse bland fynden från denna yngre del av gravfältet var ett antal utan tvivel samtidigt nedlagda <sup>och andra föremål</sup> vapen - ett tvåegget svärd, en spjutspets med holk, en kottspjutspets med tånge, en större kniv, ett betool, en sax (9502: 270-275), vilka lägs



på varandra (jfr. fotografierna 3 och 4 [plåtarna 8128 och 8089])  
i rutorna T9, T10, K9 och K10. På några få centimeters avstånd  
från denna grupp låg en spiralring av brons, som  
sannolikt hör till samma besättning (9502:276).

Såsom vanligt hittades fornsakerna och de brända  
benen i kulturlaget dels på botten, dels högre upp  
mellan stenlagren. Kulturskiktets beskaffenhet  
varierade. I några rutor inom utgrävningens sö-  
dra del (A9, A10, C9, C10, E8) var det tunt  
och magert, i andra åter (B10, C6, D6, E10, K7)  
djupt svart och ända till 26 cm mäktigt.


Helsingfors den 8 november 1932.

Alfred Hackman.

Det på min år 1931 gjorda kartsnitt över  
Kalmumäki med de betecknade jordblandade  
röset ca 55 m NW om kvarnens norra hörn och  
33 WNW om 1932 års grävningens norra  
hörn blev den 7 juni undersökt av magister Ella  
Kivikoshi. Det hade en avrundad fyrkantig  
form och var ca 0.78 m högt över en punkt vid  
dens sydligaste hörn och ungefär 0.36 m över  
en punkt vid norra hörnet. Längden utgjorde  
ca 6 m och bredden ca 4 m. Längs östra kanten  
fanns en rad större stenar och även vid de  
andra kanterna voro några stenar större än de  
som funnas innanför röset. <sup>med undantag för en stor sten i rösets mitt.</sup> Här, i rösets inre,  
låg stenarna i 2-3 lager på varandra med  
mycket jord emellan. Vid undersökningen hittades  
strax under grästorven några moderna föremål,  
men för övrigt gjordes i röset inga fynd. Den

gamle förra husbonden på Pilpola uppger,  
att hans mor berättat för honom, att på  
detta ställe skulle i hennes ungdom ha stått  
en riu eller ett mindre böningshus.





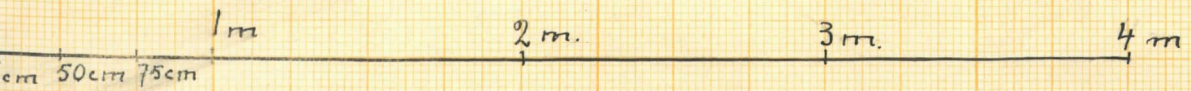



Rautakauden kalmisto  
 Kalmumäellä Uuden kirkon T.l. Kallelan kylän  
 Pilpolan talon maalla.

A Hackmanin kaivaukset 6-10 VII 1932.

Punaiset numerot 6-333 ovat Kansallismuseon  
 luettelonumeron 9502 alanimeroja.

mp = maanpinta, po = pohja.





Mykkyrko.  
Kalmumäki 1932.



1. Norra delen av Kalmumäki gravfält på Päljöla hemmans  
mark i Kallela by; bilden tagen från NO mot SW. 8087.



2. Samma gravfält från SO mot NW. 8088.



Nykyrko.  
Kalmumäki 1932.



3. Tapansfyndet H. m. 9502: 270-276 in situ  
på Kalmumäki gravfält; bilden tagen  
från W m b O. 8198.



4. Samma fynd sett från S m o b N.

8089.



Mykkyrko.  
Kalmumäki 1932.



5. Kalmumäki gravfält på Pitpola hemm.  
mans mark i Kallela by; rutorna 26-29,  
m 6-m9. 8127.



6. Skärningen mot m 6-m9 vid grävningarnas avslutande. 8090.



nykyrko.



7. Rösen d. n Worn Kalmumäki på Pilsola herrmans mark  
i Kallala by, seti från SÖ mot nW. 8091.



8. Samma röse från nO mot SW.



Nykyrko.



9. Röset d NW om Kalmunmäki. Torven avlägsnad. <sup>8093</sup> Bilden tagen från NO mot SW.



10. Samma röse, något senare från SO mot NW. Torvrummet i mitten har varit utfyllt med rapakivisténar. <sup>8094</sup>