

M
Kangasala, Sarsa, Sepänjärvi
(Ined. 9604:1-91.)
S. Patsi 1932.

Sarsa
Sepänjärven kaur. 1932.
S. P.

Sarsa, Sepänjärvi

S. Pälvin kaiv. 1932.

9604:1-91.

Kaivaukselta tasaista ruohonurmia, joulua polyjoisella reunalla oli määrym. juuria n. 20 sm pyvälle, Ruokamulta 15-20 sm, mäntävärti viljeltyä ja kynn. nettyä, koska turpeen alta tuli joku. nen tiilikivenkappale ja tuore luun palanen. Savrankyhrien jälkiä ei tavattu ruskean maan pinnassa.

Kivikaudella asuttua alaa riittää kaivauksen eteläpuolelle ja pinnalle, karttaan 1 merkityistä koekuopista tuh. palameita pumppalasia ja joku kvartsiin sirpale.

Kartta 1 ja profiilit 2-4 sekä valokuvat 1 ja 3 tarkoittavat paikan maaston selvittämistä.

Kaivaus, kartat 5 ja 6, käsiitti 6 x 10 m:n alan, ja se toimitettiin 4 m²:n ruu. tuihin paalutettuna sekä kokonaan ylit. aikaa avoimna ollen. Työn päättyttyä kulmiin lyötiin vahvat nurmen pintaan uottuvat merkkipaalat, ja tulle asetel. tiin huolellisesti paikoilleen, ettei jäisi rikottua pintaa luovattomien kävelujen houkutteeksi. Kulttuurikerroksen vahvuus oli merkittävästi melien kynnemistä seurttia, maa hienoa, kiveltä mistä, jossa asu. tusjätteet erottuivat selvinä. Kulttuuri: kerros pinnalta ruskeata, polyalta harmaata,

parissa kohdassa kovia kiviä, pinoa pölköä yleensä vähän, aivan muutama liesikuoppaa a lukumattomasti. Palaneita luunpalasia, palasia, isojen eläinten luuta, oli verraten runsaasti kaivauksen.

Karttaan 6 merkityistä kiinteistä asutusjätteistä oli liesi a ruudulla II: 1, 2 merkittävissä (kartat 6-8 valok. 2, 4, 5-10). Sen ylimmät kivet olivat 20-30 cm maanpinnan alla, kiveys tiivis, palanut, pölköä paljon, ja polya kaivettu säännöllisesti padanmuotoiseksi puhtaaseen liictaan. Valokuvien 7-10 esittämä liesikuoppa kostettiin puhdistuksen ja puhtaaseen liictaan rajan tarkasti seuraten. Sen pitäisi kuulua kiviin oikoon olla samassa asussa kuin oli alkuun valmiiksi kaivettuna ja vielä kivitäytettyä vaille. Kuoppa jätettiin riikkeen, täytettiin pölkömaalla ja kivillä ja keskelle panttiin pystyttiä tiilikivi!

Liictat b-d olivat harvoja, ja niissä pölköä aivan vähän.

Liesi R ruudulla A:1 oli aivan pinnalla, kivet vain kymmenisen senttiä maanpinnan alapuolella. Se näyttää olleen melikelmäinen, kivet isoja ja lujia pölköä ei ollut eninkään. Vierestä löytyi kuparipala no 9604:16.

Liesi f oli aivan vähäpätöinen, harvakkainen, pölköä kieman ja rivall⁵ vähän kiviä. Vierestä samalta tasalta löytyi kasa pieniä valitt⁵ lujia (liik⁵) kiviä. Eikä lasten leikkiliik⁵.

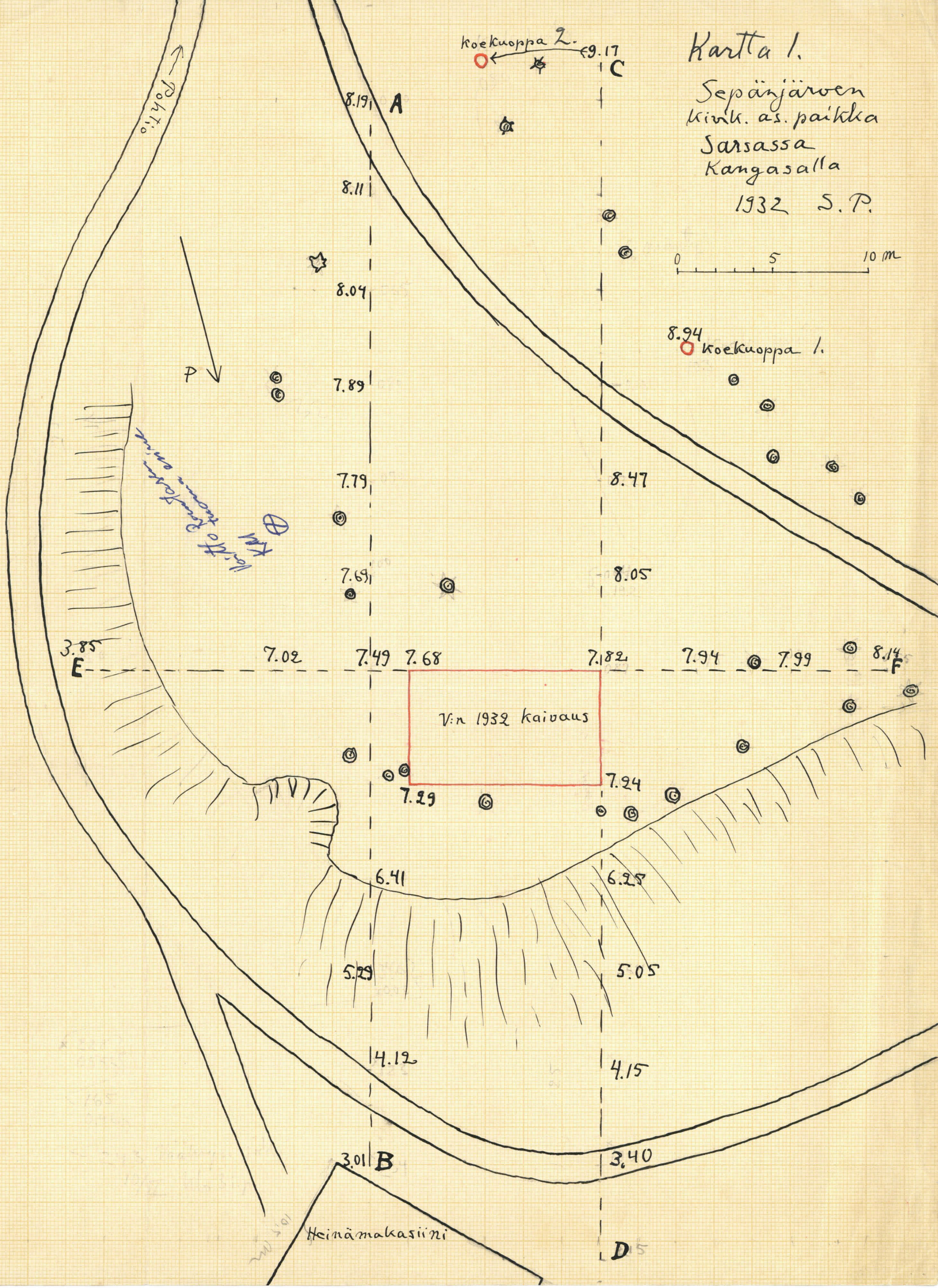
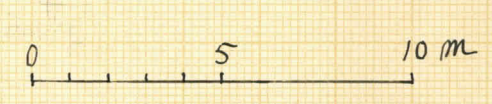
Löytöjä karttu. kaikkiaan 91
muettelomumeroon, niihin luetun vu 1923
kockainvanksesta. lieteen a jätetyt
uden luparirahat.

Valokuva 14 esittää Pohlion arui.
paikalla v. 1923 kaivettua isoa kuop.
paliitta I-III: a-2 sllaisena kuin sen
renna nykyään jaomana näyttää
lieden halkiteikkauksen. Rakenne
on sama, puhtaaseen lietaan pa:
dammoloiseksi kaivettu ja kiillä
täytetty peruskouppa, kuin Seppän:
jämen liedessä a. Valokuvamies
jälkeen leikkauks tuottin tiiviseen
polydulla liedellä ja turpeilla.

Hki 8/V 1933.

S. Pelti:

Kartta I.
 Sepänjärven
 kirk. as. paikka
 Sarsassa
 Kangasalla
 1932 S.P.



Kirkon kirkon seinä

V:n 1932 kaivaus

8.94 koekuoppa 1.

koekuoppa 2. 8.17

3.85 E

7.02

7.49

7.68

7.82

7.94

7.99

8.14 F

8.19 A

8.11

8.04

7.89

7.79

7.69

8.47

8.05

6.41

6.25

5.29

5.05

4.12

4.15

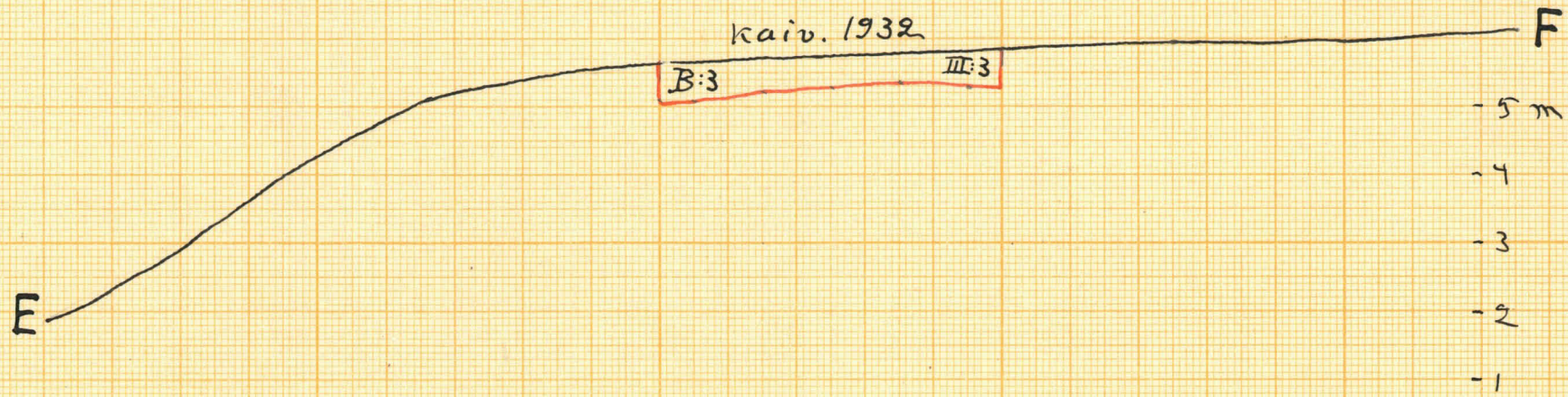
3.01 B

3.40

D 5

P

Heinämäkasiini



10 m 5 0

Väaksynj. p. 0 3.85 7.02 7.49 7.68 7.82 7.94 7.99 8.14

Profili 4
 Sepänjärvi, Sarsa
 1932 S.P.

C koeknoppa

koek.

Kaiv. 1932

III:3

III:1

5 - m

4 -

3 -

2 -

1 -

0

5

10 m

9.17

8.94

8.47

8.05

7.82

7.24

6.25

5.05

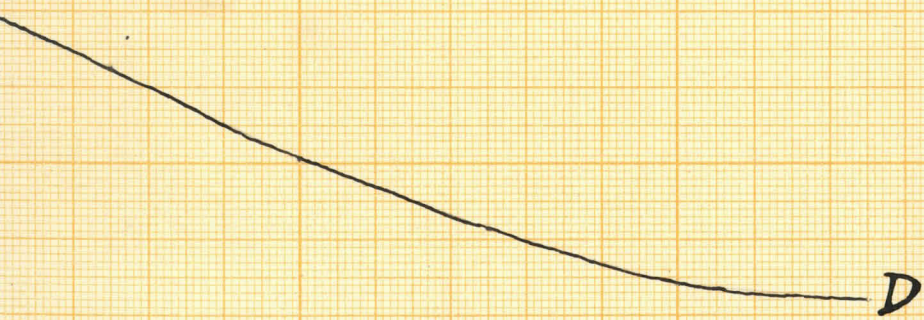
4.15

3.40

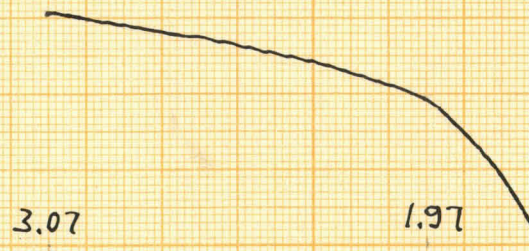
Profiili 3.

Sepänjärvi, Sarsa

1932 S. P.



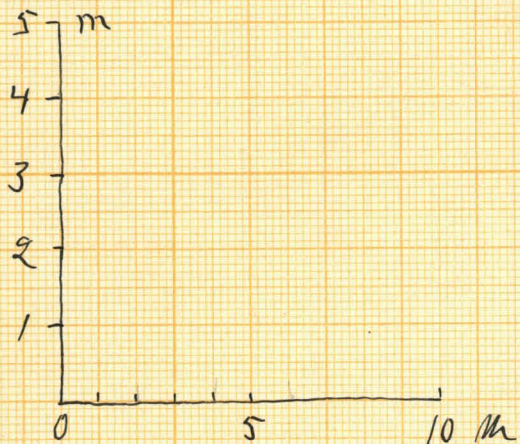
6.25 5.05 4.15 3.40 3.20



3.07 1.97

0 Vääksynjoki

A



kaiu. 1932

B:3

B:1

8.19

8.11

8.04

7.89

7.79

7.69

7.49

7.29

6.41

5.29

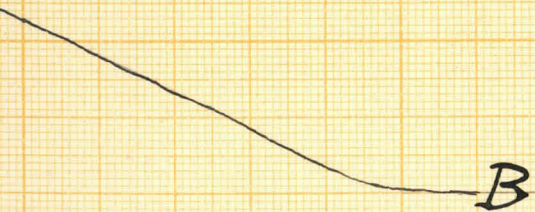
4.12

3.

Profili 2

Sepänjärvi, Sarsa

1932 S.P.



B

5.29

4.12

3.01

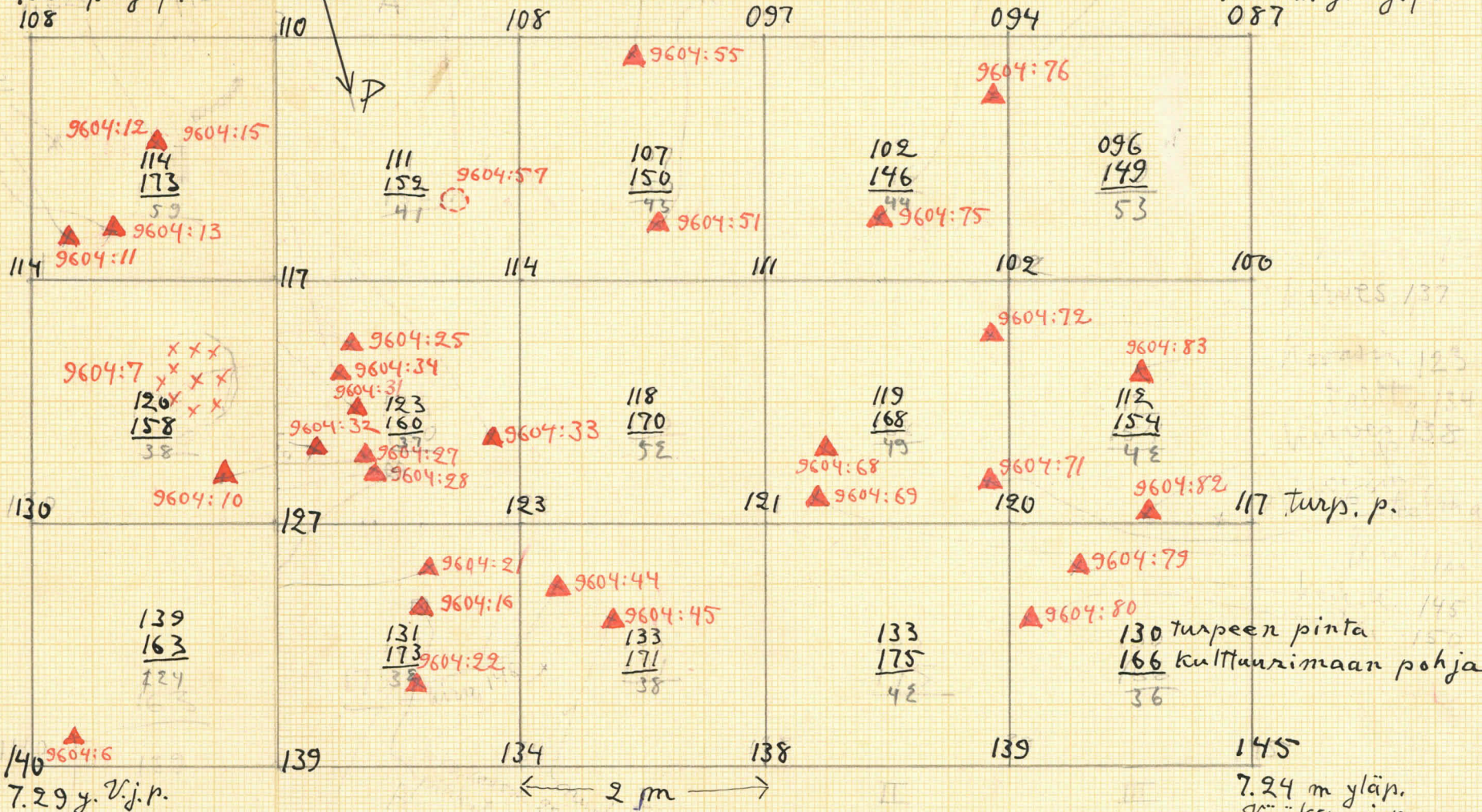
3.07

1.97

0 Vääksynjoki
10/VI 32

7.68 m y. V.j.p.
108

7.82 m y. V.j.p.
087

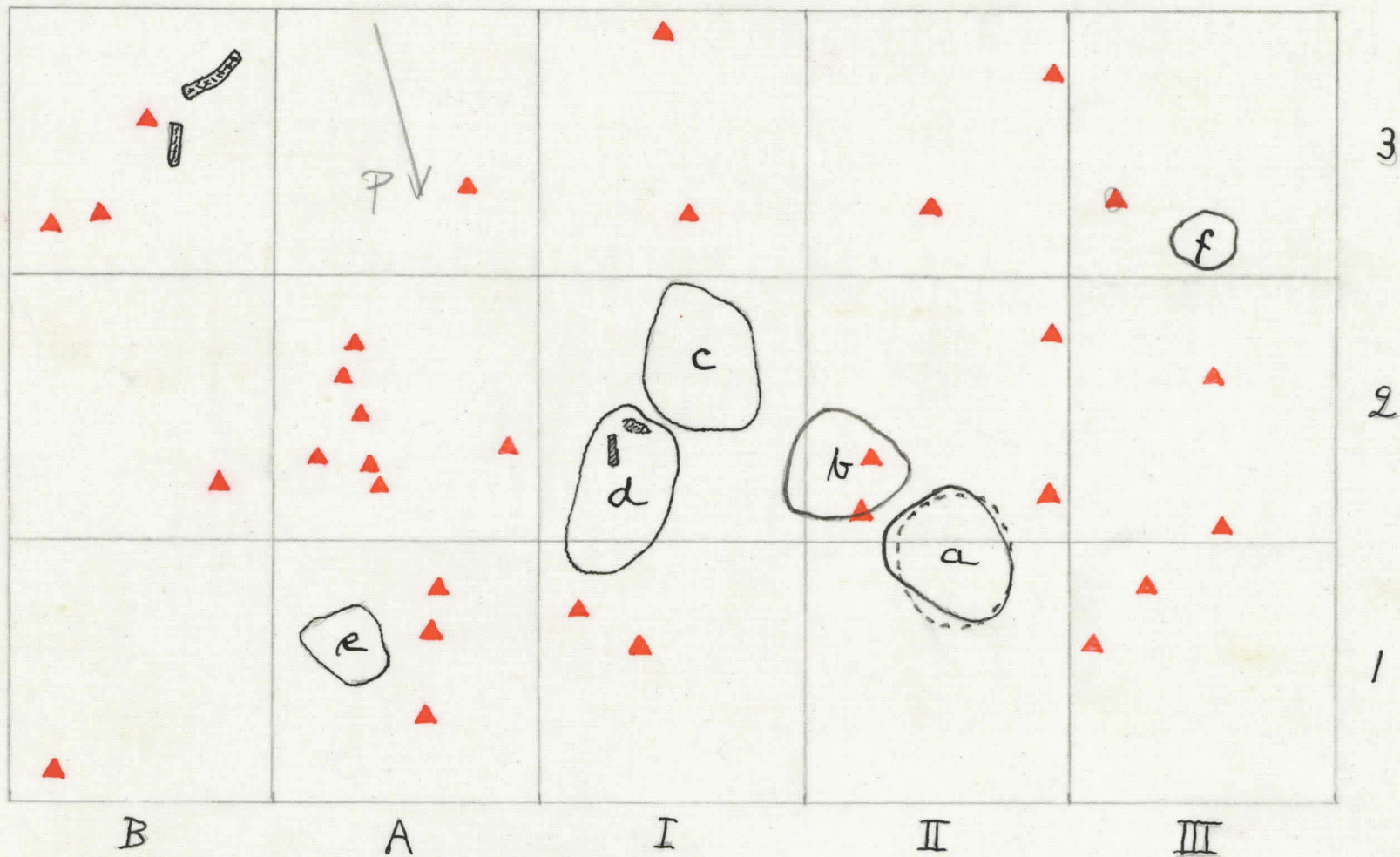


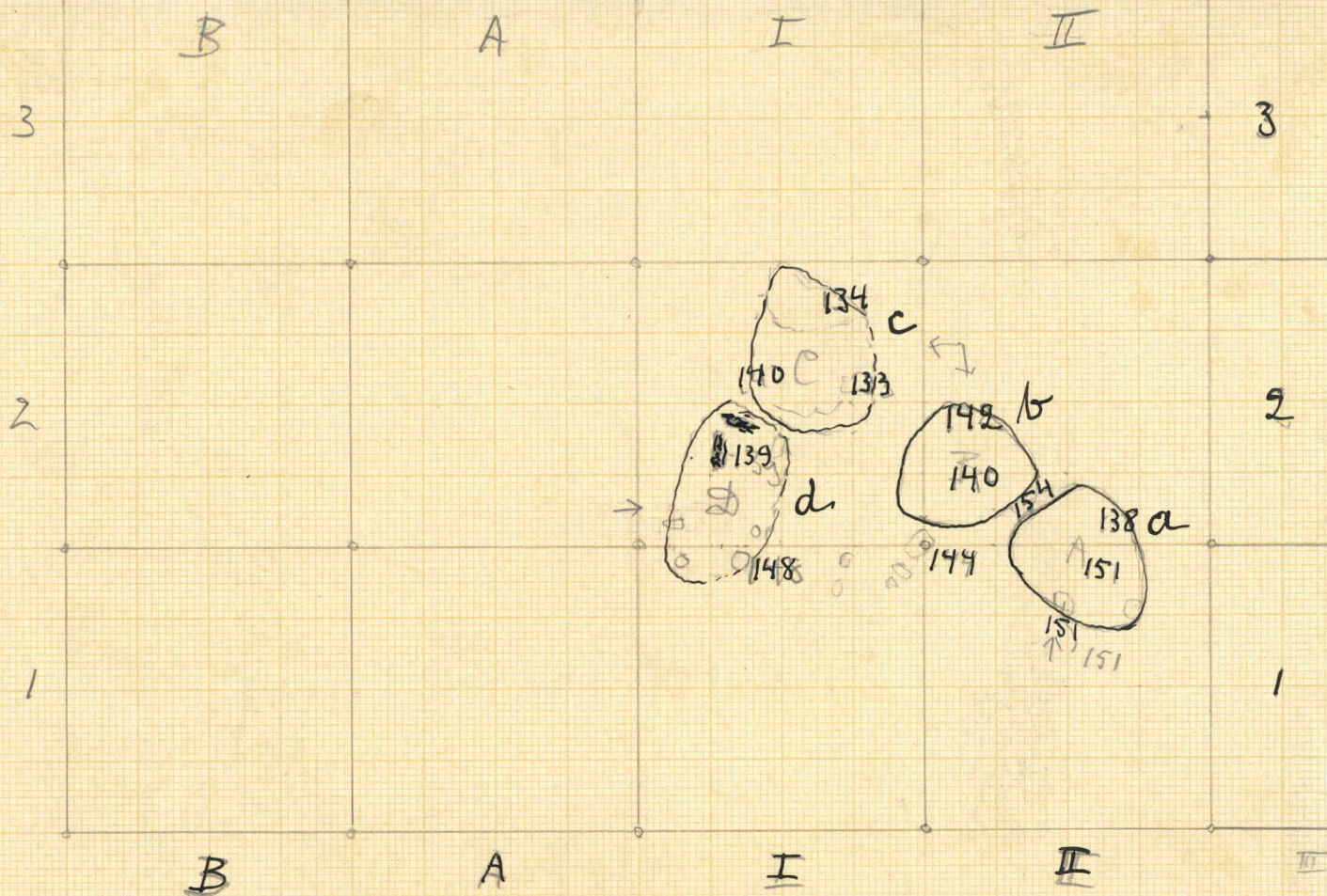
Kartta 5.
 Sarsa, Sepänjärven kaiv. 1932 S.P.
 löydöt & puurituksset

Kartta 6.


Sarsa, Sepänjärvi, kaivo. 1932 S. P.

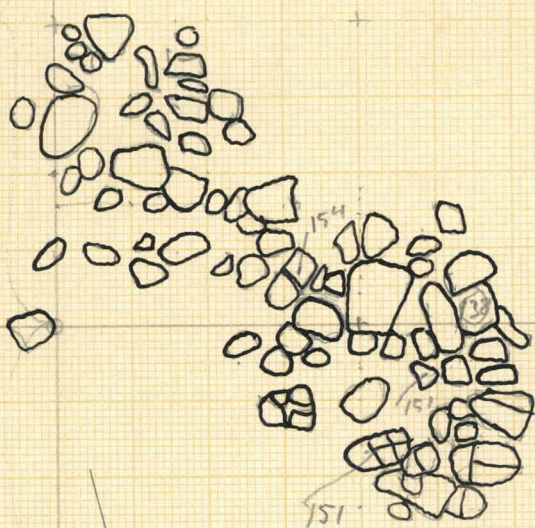
liedet a-e ja löydöt





Kartta 7.
 Sarsa, Sepänjärvi
 tiedet a - d
 1932 S.P.





I Kartta 8.

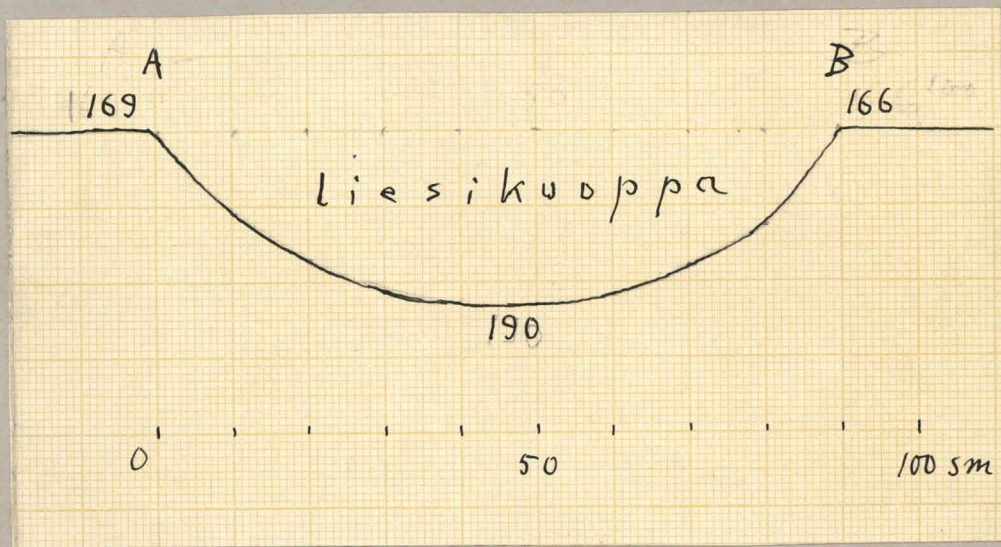
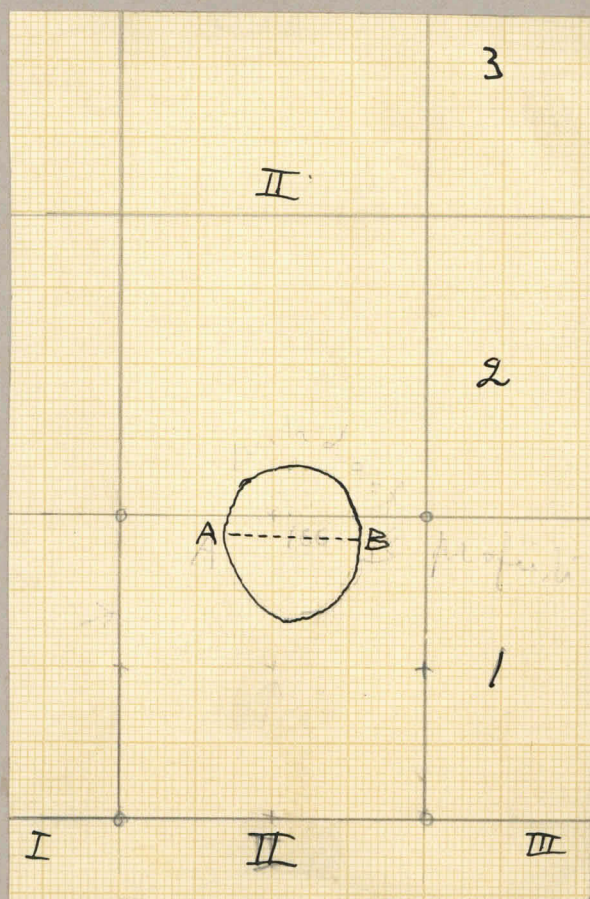
II

III

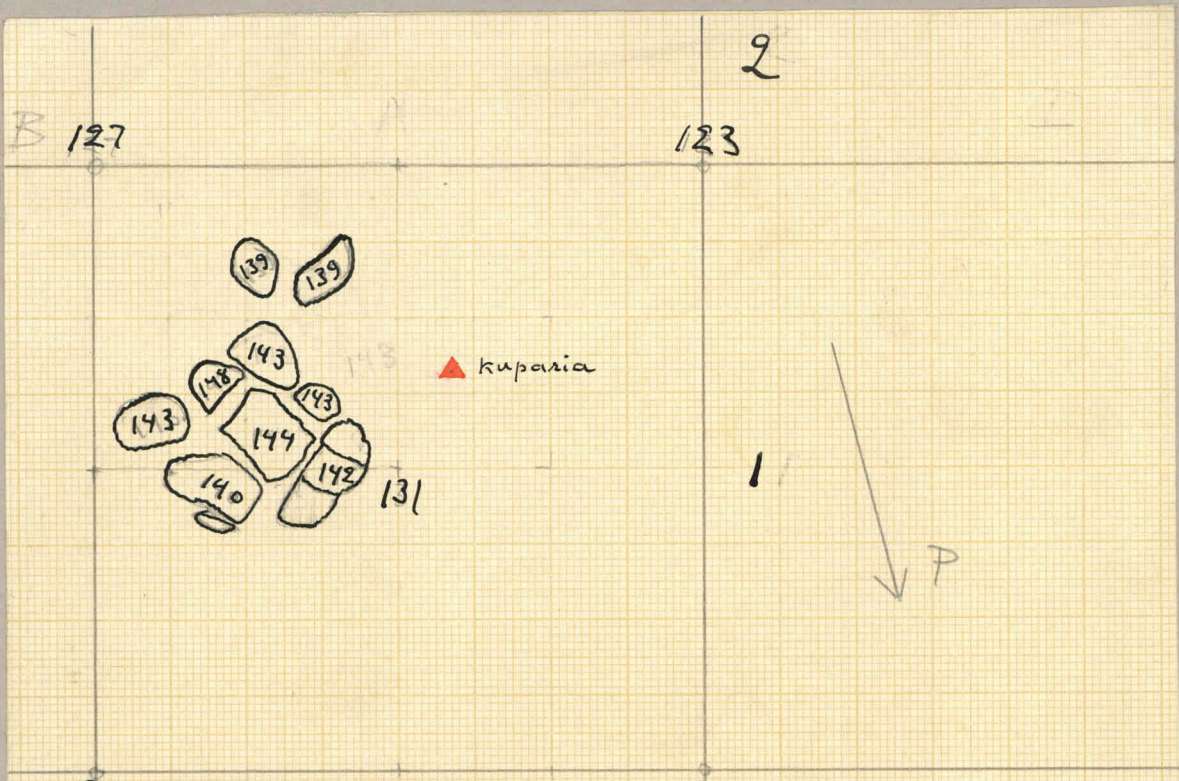
Sarsa, Sepänjärvi

liedet a & b

1932 S.P.



Kartta 9. Lieden a puolella
 II: 1, 2 puoleen liikkoon
 mainetun peruskuopan leikkauks.



B 139 A I
 Kartta 10.
 Sarsa, Sepänjärvi 1932 S.P.
 Liesi ja kuparinpala 1:25

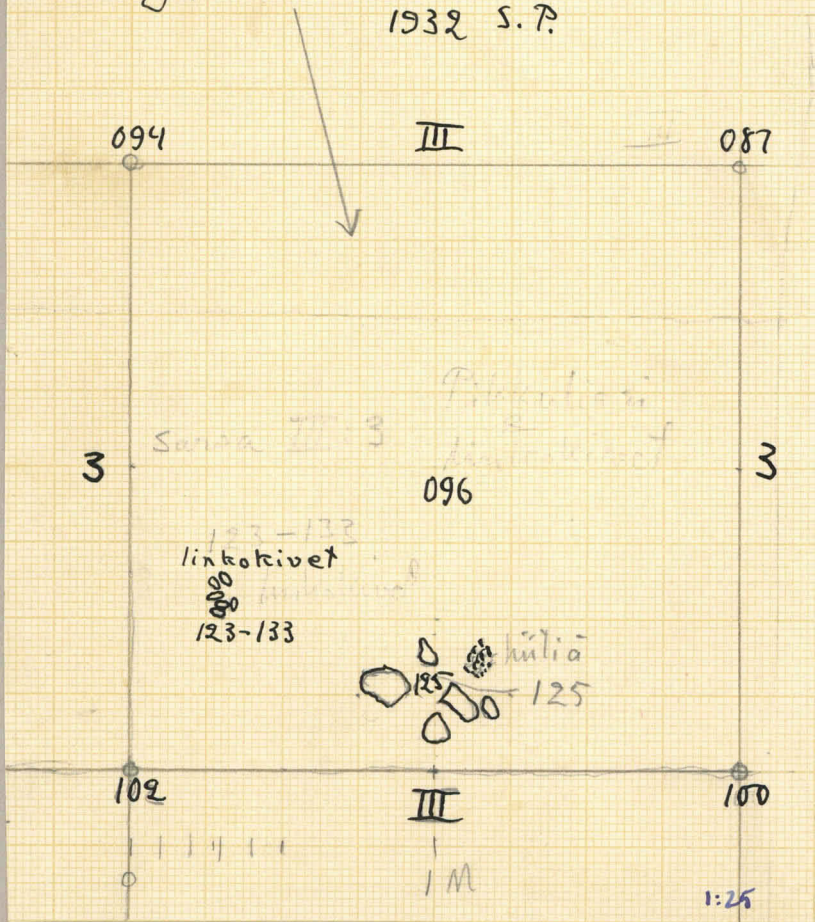
Kartta II.

Sassa, Sepänjärvi

pikkuliesi f

ja linkokivet

1932 S.P.





✓

L. 33788

1. Kaivaukskohdan lounaasta
koekuoipan / kolidalta valo-
kuvaattuna



✓

L. 33789

2. Liedet a-c polyjoiresten

Sarsa 1932

S.P.



✓

F. 33790

3. Turpeen poistaminen kai-
vauksesta, lännestä.



✓

F. ja L. 33791

4. Liedet a-d lännestä

Sarsa 1932
S. P.



F.L. 33792

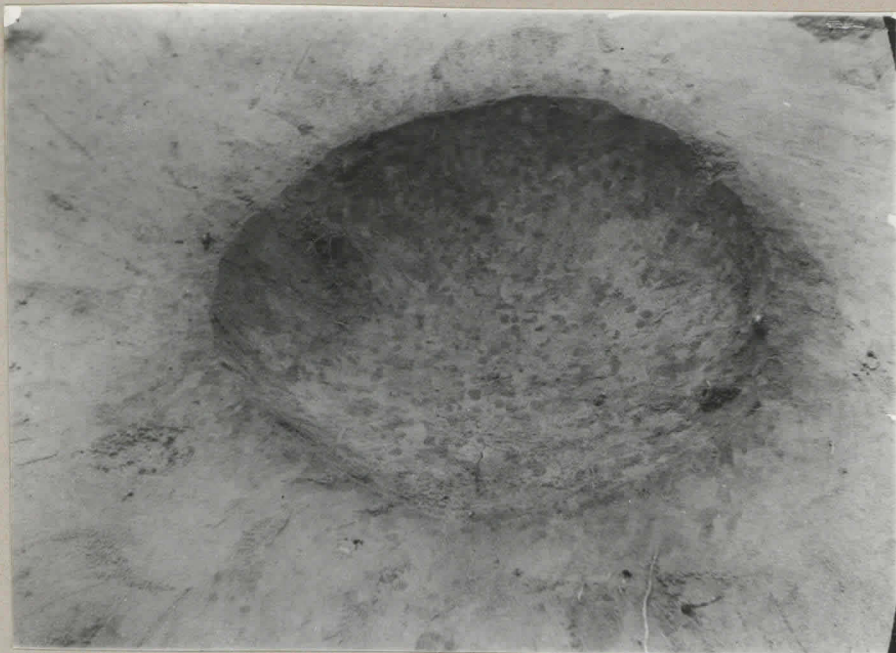
5. Liesi a ylläältä.



F.L. 33793

6. Liesi a ylläältä
pöällimmäiset kivet pois:
tetturina, ympärillä pulverin
hieta.

Sarsa 1932
S.P.



F.L. 33794

7. Lieden a peruskluoppa
puhdistettuna.



F.L. 33795

8. Lieden a peruskluopan
poikkileikkauksen mittaus.

Sarsa 1932
S.P.



F.L. 33798

11. liesi e ylläättä.



F. 33799

12. liesi e lähettä alhaalta,
laulu osoittaa nurmen pinnan
nurmimittain tasoa.

Sarva 1932
S.P.



✓

F. 33796

9. Liedet a ja e.



✓

F. 33797

10. Liedet e ja a.

Sarva 1932
S.P.



✓
F. 33800

13. "Linnkollekt" III:3.



14. Pohjon liesi I-III: a-2,
poikkileikkäus valok. 1932.

Sarta 1932

S.P.