

M

C. F. Meinander'in kaivaukset Kangasalan Sarsan asuinpaikalla 17.- 29.5. 1954.

Kertomukseen liittyy KM Esih.os. 13433, valokuvat 18150 - 18206 ja kymmenen karttaa (I-X).

karttaliste VII puuttuu 14/6/1995

Senjälkeen kun Kangasalan Huutijärven kansakoulun opettaja ~~EERO~~ Aro oli ilmoittanut Toimikunnalle, että varatyönä rakenteilla oleva tie Huutijärvi - Sahalahti tulee kulkemaan Sarsan asuinpaikka-alueen läpi, kävivät amanuenssit Ville Luho ja C. F. Meinander aluetta tarkastamassa toukokuun 5. p:nä 1955. Samana aamuna oli Caterpillar-kone ruvennut taasoittamaan uuden maantien pohjaa Sepänjärven länsipuolella, jossa oli pieni hiekkakumpu. Leikkauksessa näkyi selvä kulttuurikerros ja siitä löytyi muutama kvartsi-iskennäinen. Kone oli jo ehtinyt hävittää maanpinnan 1 metrin syvyyteen saakka koko tien leveydeltä. (Ks. kuvia 18159-61). Vastaavan rakennusmestarin kanssa sovittiin, ettei leikkausta jatketa, ennenkuin paikka on Muinaistieteellisen toimikunnan puolesta tutkittu.

Huutijärven tienhaarasta länteen oli ruvettu ajamaan täyttemaata uuden tien penkereeksi ja tarkoitus oli rakentaa penkereen yli koko Sarsan uoman, jolloin osa asuinpaikka-alueesta joutuu sen alle. Myös tältä kohdalta saatiin työt pysäytetyksi (kuvat 18173-74).

Allekirjoittaneen tutkimustyöt aloitettiin 17. p:nä toukokuuta. Pitkin Sarsan vanhan uoman pohjoisreunaa aina Helsingin maantiestä Vääksyn kartanon sahalle saakka oli hiekkainen maaperä vahvasti tiilenpunainen. Tämä näkyi varsin hyvin kun toukutyöt par'aikaa olivat käynnissä. Tiilenvärisestä hiekasta löytyi harvaksen kvartsiiskennäisiä, tiheämmin niitä oli lähempänä Helsingin tietä, Sakari Aution palstalla. Asuinalue jatkuu Helsingin maantien länsipuolellakin; Leutolan (om. K. Vuolle) talon puutarhasta ja talousrakennusten ympäriltä on aikaisemmin löydetty koko joukko kivikautisia esineitä.

Uusi maantie halkaisee S. Aution palstan ja sen takia siellä avattiin ensimmäinen kaivausalue (X), joka käsitti 128 m². Ruutulinjoiden m ja n välisenä rajana on tiesuunnitelman pohjoinen paalulinja. Kaakossa se rajoittui Sarsanuoman jyrkkään rantaan, jossa kulttuurikerros ja löydötkin loppuivat. Koko alueella oli vahvasti punainen kulttuurikerros, joka ehkei kuitenkaan kokonaisuudessaan ole esihistoriallista alkuperää. Sen vahvuus vaihteli 70 sm:stä 30 sm:iin. Löydöt olivat niukat, melkein yksinomaan kvartseja. Saviastianpaloja tuli vain muutama pala tekstiilikeramiikkaa. Läntiseen suuntaan pitkin tielinjaa tehdyistä koekuopista ei löytynyt enää kvartsiakaan ja punavärinen hiekkakerros oheni ja heikkeni väriltään huomattavasti. Alueella paljastui neljä liettä, joista kolme voidaan olettaa esihistorialliseksi.

Ruudussa o 12 esillekaivetun lieden muodostivat yhteen kerrokseen asetetut laakakivet. (karttaliite III, valokuvat 18183-84, -91). Niiden vierestä löytyi C-n muotoinen tulusrauta (KM 13433:86), josta päätäten liesi on melko myöhäinen, ehkä peräti keskiaikainen. Koko alueelta löytyi pienin määrin nuorta, glaseerattua keramiikkaa.

Toinen kaivausalue sijaitsee Lundenin palstalla, Sepänjärven lounaisrannalla, missä tietöissä oli hävitetty suurin osa tällä kohdalla olleista asutusjäännöksistä. Tällä kohta kaivettiin n. 40 m², mutta löydökset olivat erittäin niukat - ainoastaan kvartssia ja sitäkin vain muutamasta ruudusta. Kulttuurikerros oli heikko ja vain n. 30 sm paksu. Kaivausalue sijaitsee 90.03 - 91.22 m y.m.p. Koko rannanpuoleinen osa asuinpaikasta oli hävitetty.

Kolmas kaivausalue sijaitsee Vääksyn kartanon maalla, Pohtionlammen luoteispuolella, ja liittyy välittömästi Sakari Pälsin kaivausalueeseen vuoselta 1921. Paikalta ei Pälsin kaivausten jälkeen ole heikkoa otettu ja entiset kaivausalueetkin alkavat metsittyä. Muutamin kohdin on kuopan reunoihin tehty lovia - ilmeisesti lasten töitä. Pälsin kaivausalueet voitiin määrittää pitkän koeajan avulla, joka vielä oli selvästi näkyvissä.

Kaivausalue III käsitti 48 m². Liesiä löytyi kaksi, kumpikin nyrkinkokoisista kivistä tehtyjä (karttaliite IX ja kuvat 18204-205). Kulttuurikerros oli n. 40 sm:n paksuinen. Löydöt olivat kohtalaisen runsaat käsittäen etupäässä varhaiskampakeramiikkaa sekä jonkun verran nuorempia aineksia. Kaivausten jälkeen alue luotiin umpeen.

Kaivaukset päättyivät 29. p:nä toukokuuta 1954.

A. Meinander

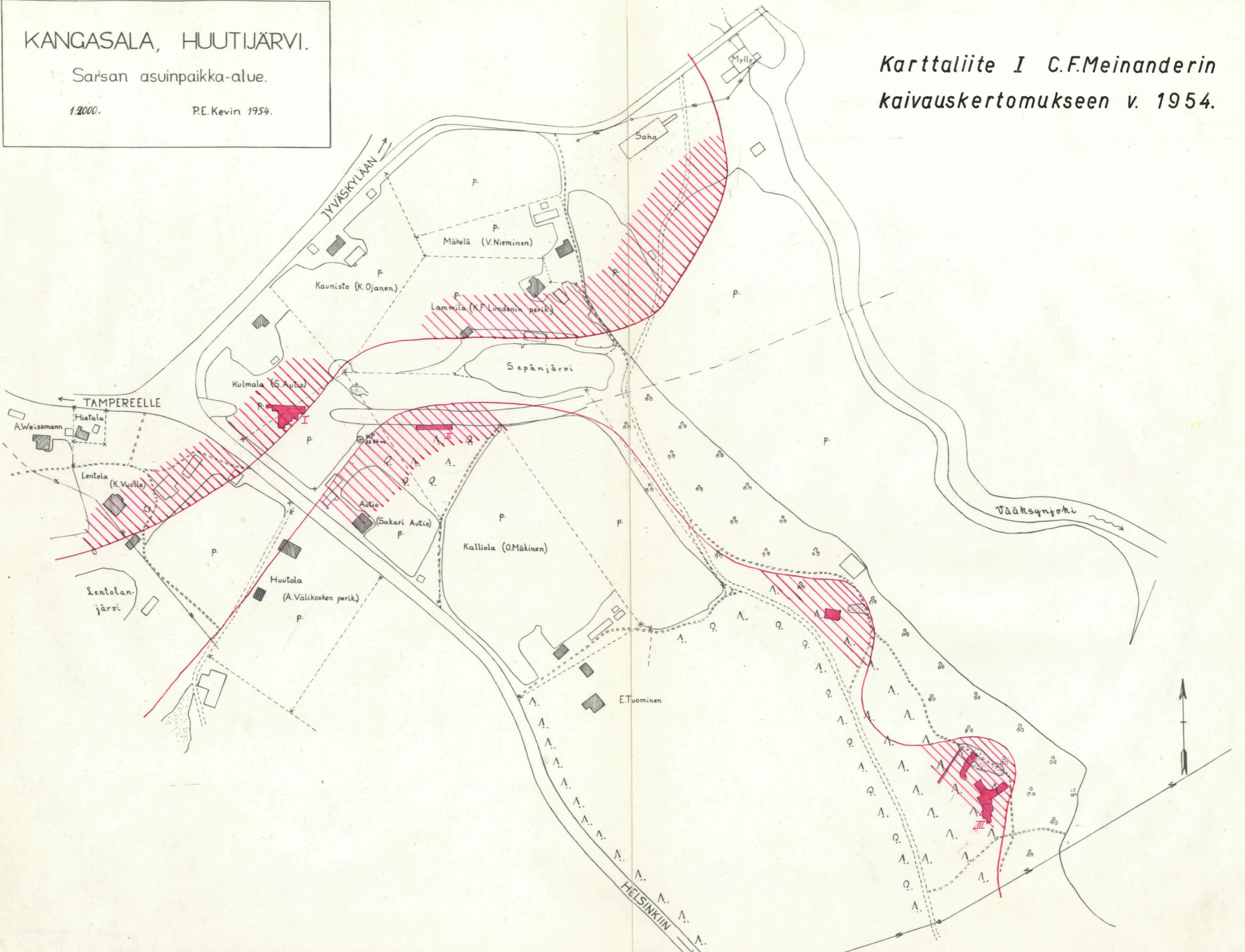
KANGASALA, HUUTIJÄRVI.

Sarsan asuinpaikka-alue.

1:2000.

P.E. Kevin 1954.

Karttaliite I C.F.Meinanderin
kaivauskertomukseen v. 1954.

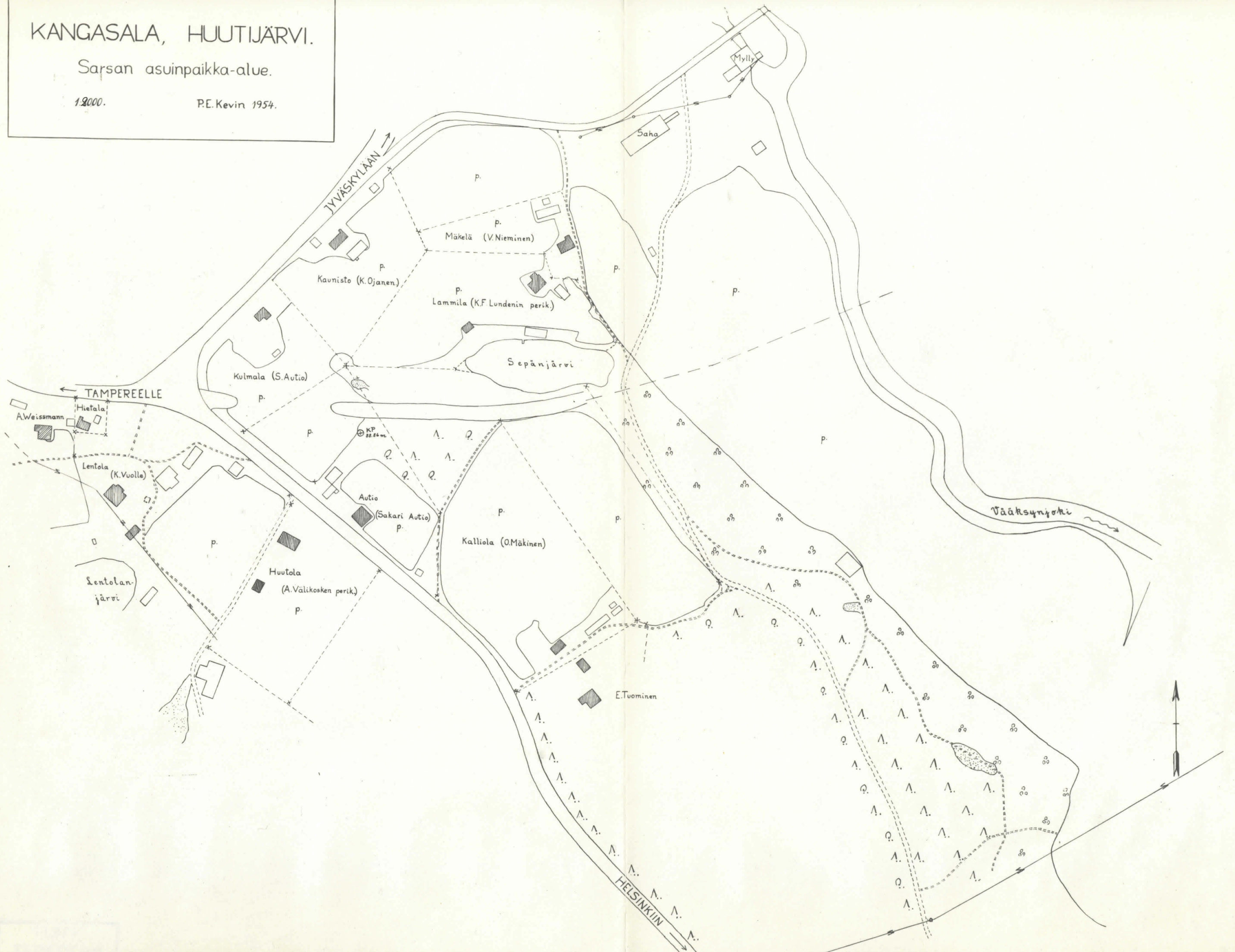


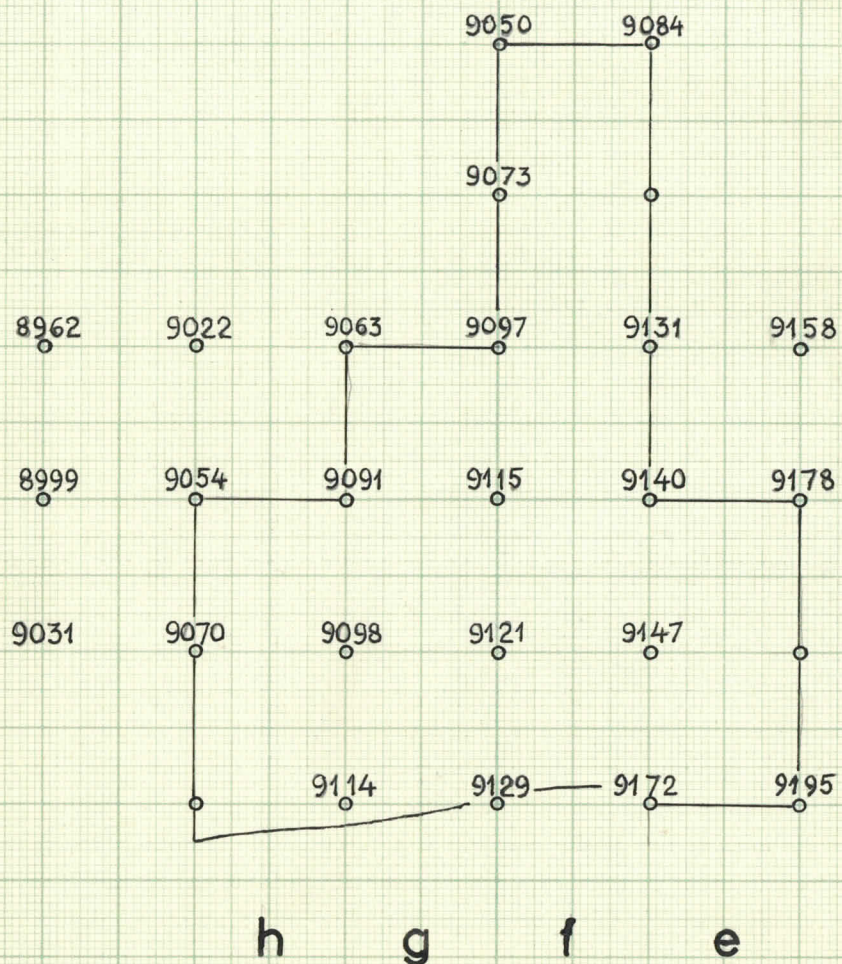
KANGASALA, HUUTIJÄRVI.

Sarsan asuinpaikka-alue.

1:2000.

P.E. Kevin 1954.



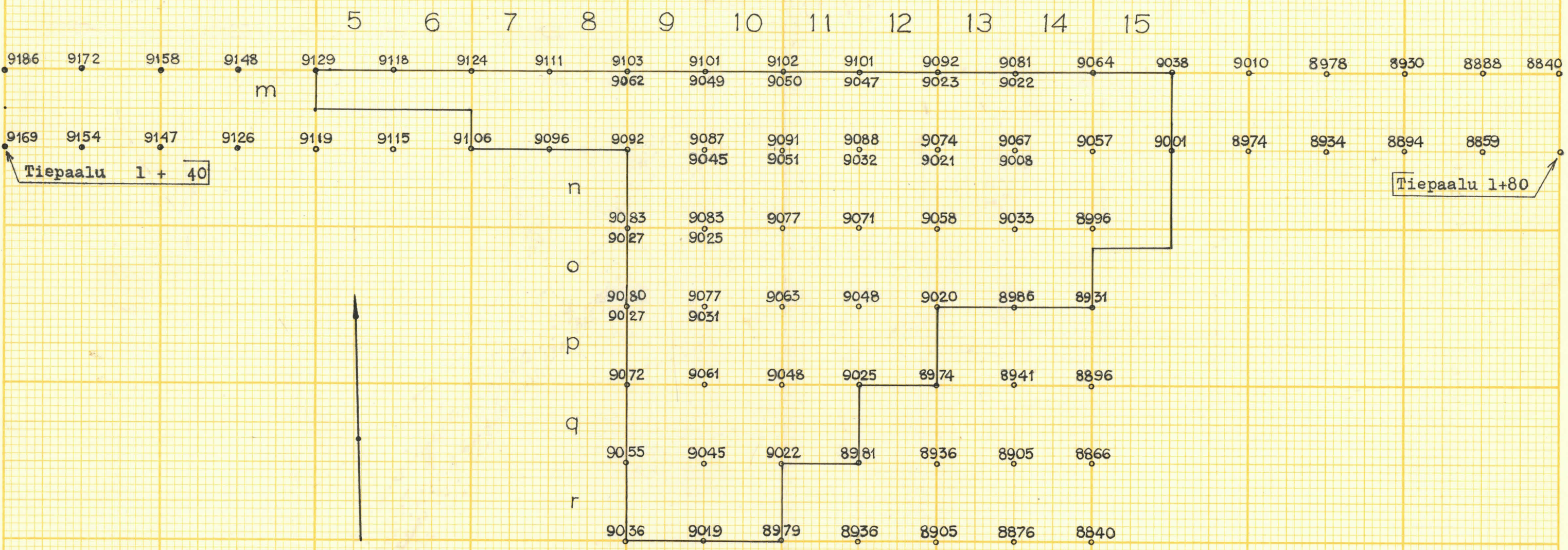


KANGASALA, SARSA.

C.F.Meinanderin kaivausalue III
vuonna 1954.

Karttaliite X.

Mitänpaperi 1:500 No. 89 B. A. 2. (594x420 mm)



Karttaliite II.

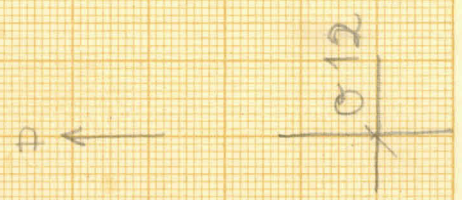

KANGASALA SARSA

1:100

C F Meinanderin I kaivaus vuonna 1954.
korkeusluvut ilmaistu cm:ssä meren-
pinnasta.

Kangasala, Lissa, Antio
Liesi kaivausalue I: 8m
O. F. Meinanderin kaivaus 1954

Karttaliite III



Kangasala, Sorsa kivi alue I
Ieti nimitetty 9 10
O. F. Meinanderin kartta 1954


99 | 910
79 | 910

Karttaliite IV.



m 9 | m 8


↓
P



Kangasala Saarä
Alue I
hiesihöyry
muodossa m 8
P.F.M:n hiivaus 1954
Karttaliite V.

Kangasala, Sassa, Aukio
Liesi kaivausalue T:sta.
P. F. Mennanderin kaivaus 1954

Karttaliite VI.






Karttaliite VIII.

1:200
 Kangasala, Sassa, Pohtio.
 Meinanderin kaurusalue III v. 1954

Sarsa
alue III

192



192	13
72	2

Kangasala Sarsa
 tieni kaivausalue III:ca
 © F. Meinanderin
 kaivaus 1954

1:10

Karttaliite IX.

Kangasala Sasa



18157

(F Meinander 1954

Kaugasala Linn



C. F. Merander 1954

Kangasala Sassa 1954



Kaugasala Sarva 1957



Ylioppilas P. E. Kevin

Kangasala Sasa 1954



Kaugasala Lassa





C F Meinander
1954



18150



18151



18152



18153



18154



18155



18156



18157



18158



18159



18160



18161



18162



18163



18164



18165



18166



18167



18168



18169



18170



18171



18172

Kangasala, Sarsa



18173



18175

18174



18176



18177



18178



18179



18180



18181



18182



18183



18184

Kangasala Sassa



18185



18186



18187



18188



18189



18190



18191



18192



18193



18194



18195



18196

Kaugasala Sissa



18181



18198



18199



18199



18199
18200



18200



18201



18202



18203



18204



18205



18206