

Kertomus C. F. Meinanderin suorittamasta kaivauksesta

Karjaan Storsvedsbergetillä 27. 6. - 1. 7. 1960.

*Esik. os. luett. 15021 (14726)
Valokuvat 24217-22
3 karttaa*

Syksyllä 1959 oli koululainen Mats-Olof Snåre, joka kesäisin asuu Karjaan Västanbyssä, lähettänyt Kansallismuseoon rautakautisen putkikeihäänkärjen, jonka hän edellisellä kesänä oli löytänyt Storsvedsbergetiltä muutamia metrejä länteen Hackmanin v. 1928 tutkimasta hautaröykkiöstä nro 2. Löytöpaikan tutkiminen uskottiin allekirjoittaneelle, ja suoritin tehtävän 27. 6. - 1. 7. 1960.

Hackmanin tutkimat haudat (nrot 1 ja 2) olivat hyvässä kunnossa, eikä niihin ollut koskettu. Niiden länsipuolella oli n. 8 m leveä runsaskivinen alue jota lännessä rajoitti rivi isohkoja kiviä. Kivirivin länsipuolella on paljas kallio joka viettää Lappträskiin päin. Pohjoisessa ja etelässä ei ollut havaittavissa mitään selvää rajaa, joten jäi epäselväksi, oliko kysymyksessä luontainen kivikko vai kiviladelmä.

Snåre oli löytänyt keihäänkärjen mainitusta kivikosta (ks. karttaa) ja samalla myös löytänyt palaneita luunmuruja. Kaivauksissa paljastettiin koko mainittu kivikko (8 x 8 m). Palaneita luunmuruja löydettiin kolmesta kohdasta. Laajin luualue oli kivikon länsiosassa ruuduissa D - E: 3-4, samassa paikassa mihin Snåre oli kaivanut kuopan. Paitsi luita sieltä löytyi neljä pronssivartaan katkelmaa (ilmeisesti rannerenkaan katkelmia), jotka siis todennäköisesti kuuluvat samaan hautaukseen kuin keihäänkärki.

Ruudusta B 8 ja F 7 oli pienempiä luuesiintymiä. Lisäksi löytyi ruudusta F 3 rautanaula sekä ruudusta E 8 pronssinappi.

Tutkittu alue oli siksi harvalöytöinen, että sitä tuskin voidaan pitää kenttäpolttokalmistona, vaan käsitykseni on, että hautaukset on suoritettu luontaiseen kivikkoon.

Hauta nro 5.

Kaivauksien aikana huomasin pienen rökkiön, joka sijaitsee 12 m etelään rökkiöstä nro 2 Storsvedsbergetin etelärinteellä. Maaperä on sorainen. Rökkiö on 4 x 3 m laaja ja n. 15 cm korkea. Pintaturpeen alla oli epäsäännöllinen kiveys. Kiviä oli suunnilleen yhtä runsaasti kuin ympäröivässäkin maastossa, joten ei voida puhua mistään erikoisesta rakenteesta.

Rökkiön luoteisreunassa oli pienehkö alue tummempaa maata, mutta muuten ei ilmennyt mitään hautaan viittaavia merkkejä. Rökkiön koillisosasta löydettiin kuitenkin n. 30 cm syvästä, näennäisesti puhtaasta maasta kolme pronssiesinettä: rannerengas, silmäneula ja Pianobor-tyyppinen pronssi-hela. Esineet kuulunevat roomalaiseen rautakauteen.

Storsvedsbergetin omistaa maanviljelijä Hugo Westerlund, os. Karis, Västanby.

Helsingissä 20. 10. 1960.

C. F. Meinander

Karjaa, Storsvedsberget



Kaivausalue 4 kaakosta.

24217



Samin.

24218



Detalji kaivausalueesta
4.

24219

O.F. Munnander 1960

Karjaa Stortvedsberget.



24220

Detalji kavausaluees-
ta 4. Taustalla Hack-
mannin kirkkoma
röykkiö 2.



24221

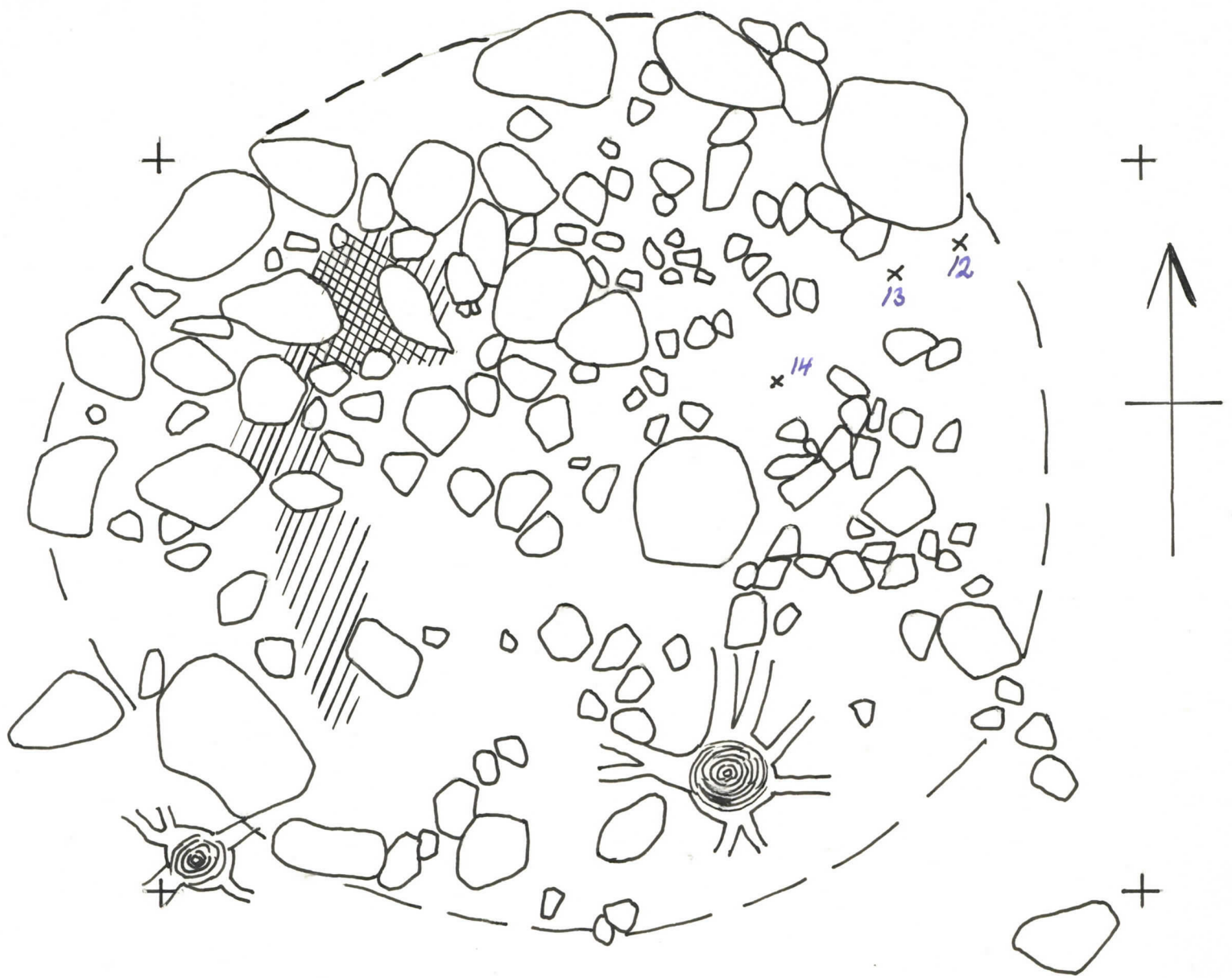
Röykkiö 5.



24222

Röykkiö 5.

O.F. Meinander 1960



KARJAA, STORSVEDSBERGET
 RÖYKKIÖ N:5
 C. F. MEINANDER 1960

1:25

Kaivaus I
 Muinaisj.
 N:3

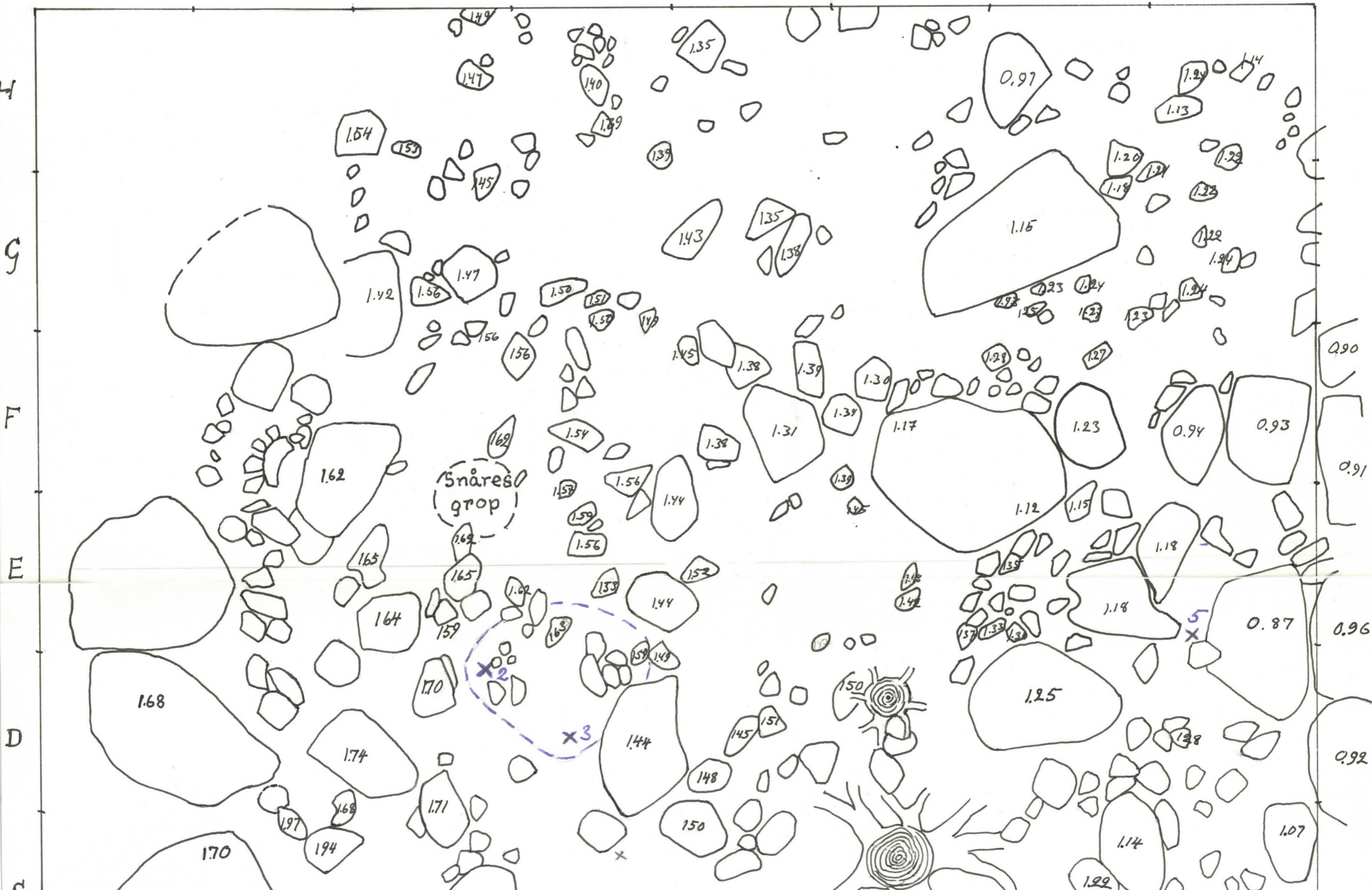
1:250

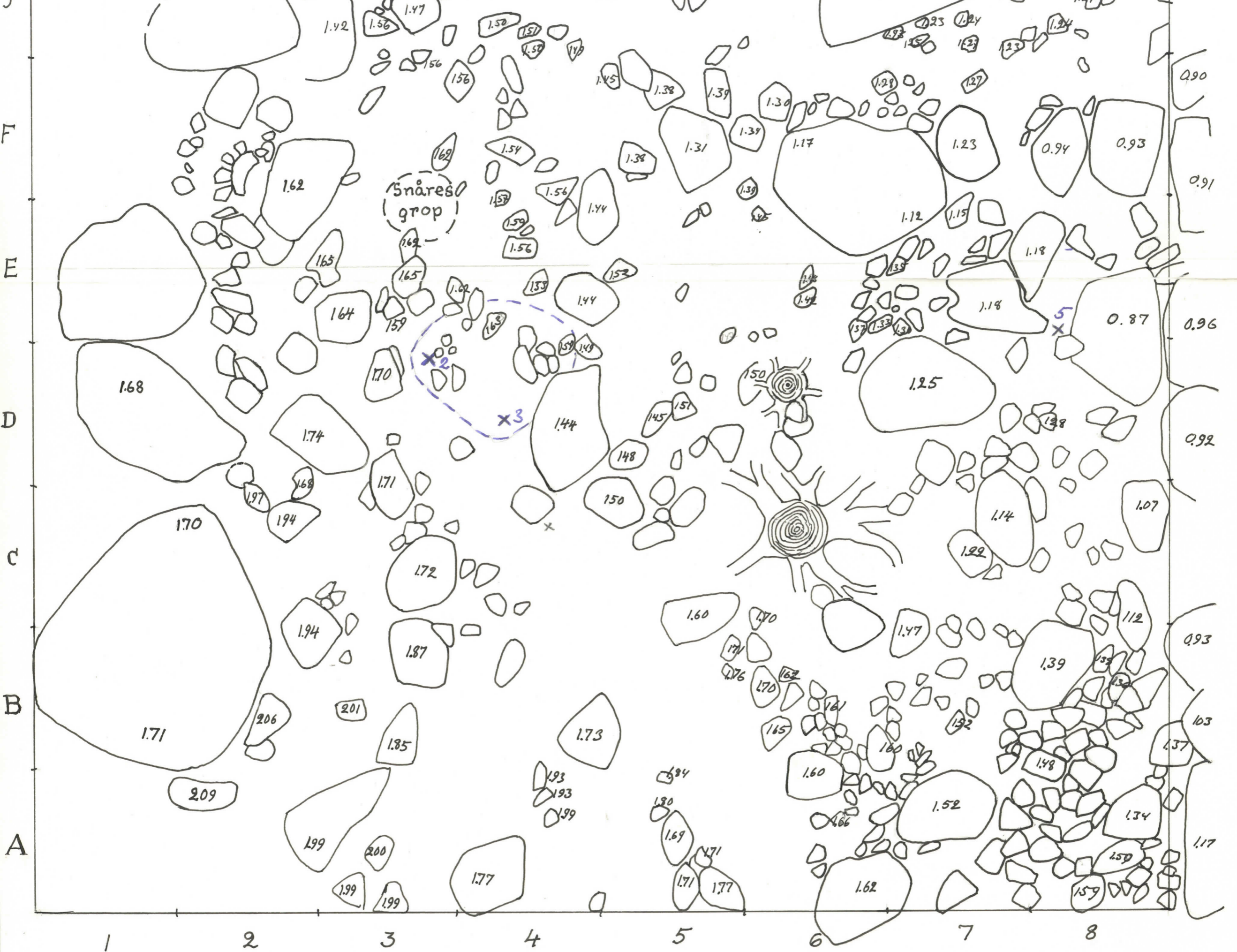
12m

4m

Kaivaus
 II (Mj.5)

KARIS, STORSVEDSBERGET
C-F MEINANDER 28-30.VI.1960
YTLAGRET
1:25





2

3

4


5

6

7

8

9






KARIS, STORSVEDSBERGET

UNDRE LAGRET

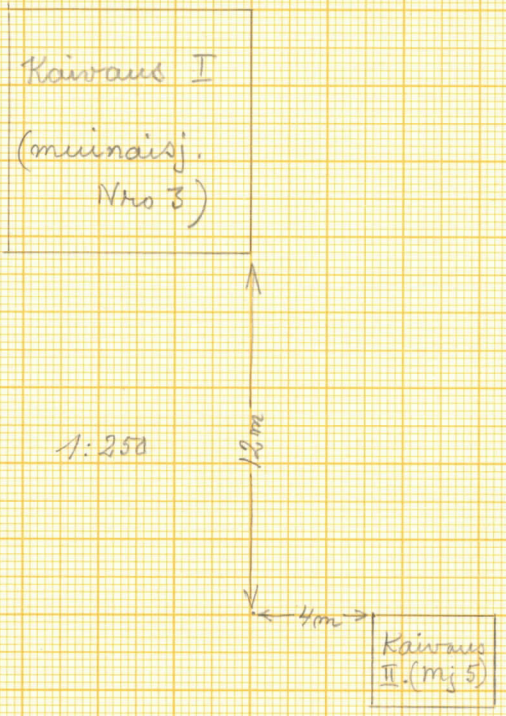
C. F. MEINANDER 1960

1 : 25

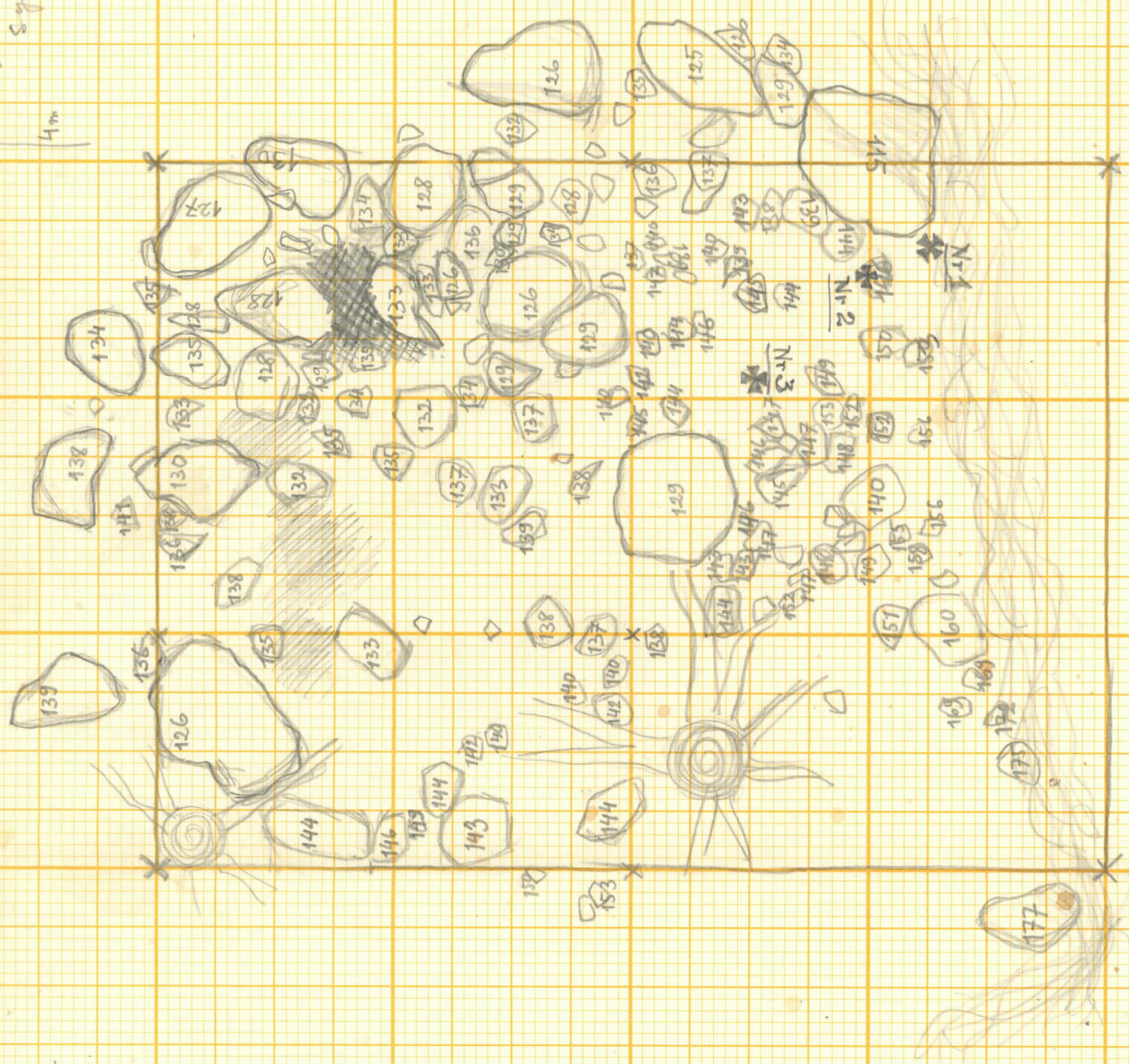
Oy Wulff Ab. No. 113 A.3. 297 X 420 mm



Karjaa, Storsvedsberget.
 Røykhiö Nro 5
 © F. Meinander 1960
 1:25




Hill pattern around I-8
Sphincter horn



Karis Storsvedsbegret
Södra röset 1:25
1.7.60



Kais Storsvadsberget 1:25
28.-30.6.60
SÖ-delen. utfäres



Hackmans Föreläsa

J
H
G
F
E
D
C
B
A
10
9
8
7
6
5
4
3


Maris Storsundsområdet 1:25
S W-delen 28-30.6.60
ytlager

H

S

F

E

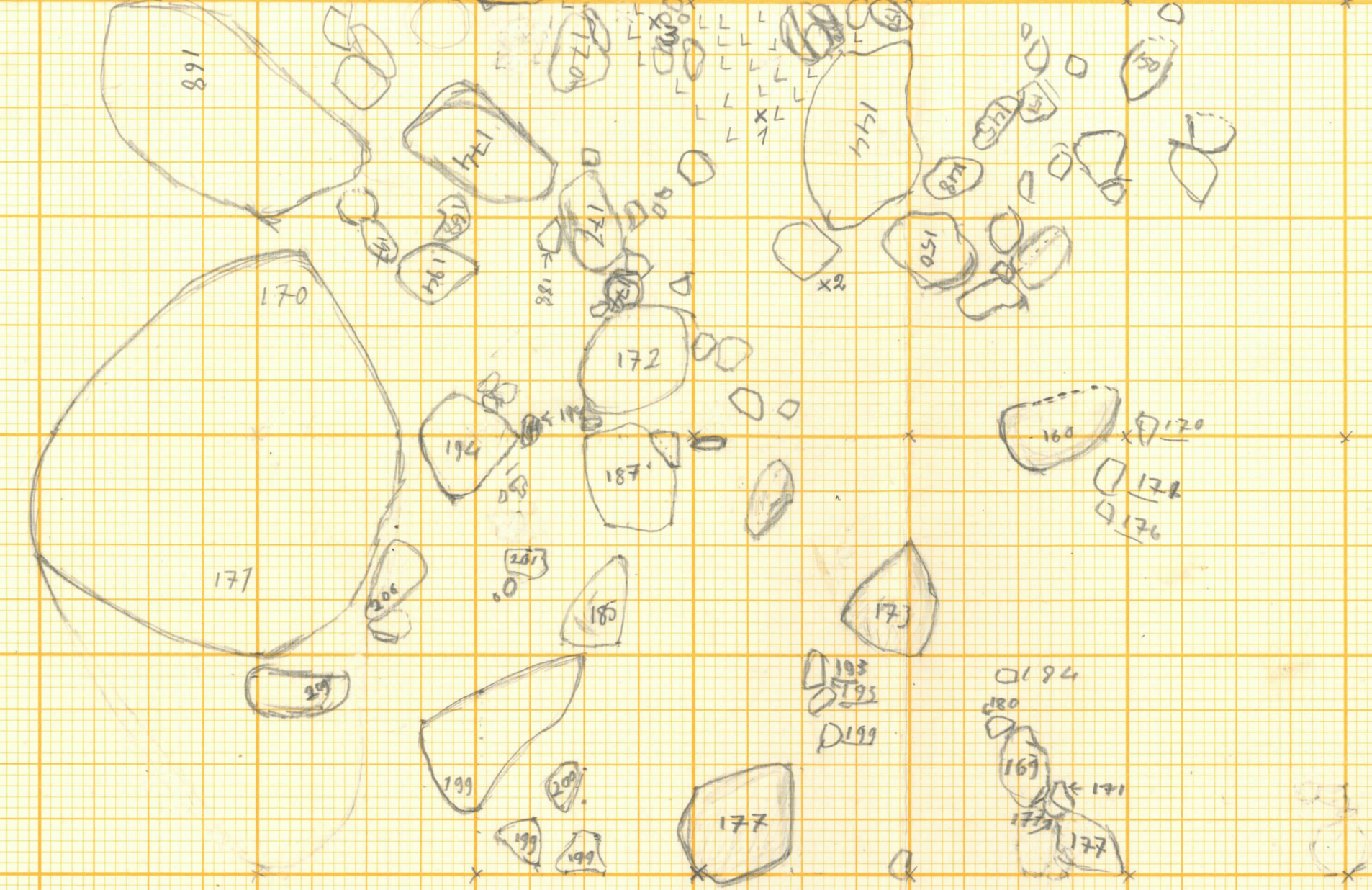


A

C

B

A



1

2

3

4

5


6


N


Kais Storsvellsberget 1:25

Norra delen

28-30.6.60







Karis Storsvölsbeget 1:25
Södra delen, muddel lagret

