

REDOGÖRELSE

för en sommaren 1939 verkställd arkeologisk undersökning av ett bronsålderskummel i Karis socken, Kihla by, Räckers kapellansbol.

1 kart.
III I

Vid undersökningen av ett kummel vid Räckers sommaren 1938 (se mag. Cleves grävningsberättelse i Nationalmuseets top. arkiv) konstaterades, att i sandkullen under själva kumlet fanns en med "kulturjord" fylld grop m.m. På grund av penningbrist avbröts emellertid undersökningen då S-halvan av sandkullen utgrävts. Den återstående halvan undersöktes den 4-5 augusti 1939. Grävningen bekostades av Karis historiekommitté.

Sedan alla kumlets stenar bortkastats, indelades grävningsområdet i rutor på 1x2 m. Sammanlagt genomgrävdes 22 m². I nästan alla rutor fanns överst ett tunt skikt "ytsand": mörkgul, fin sand, som närmare periferin innehöll rätt stora stenar. Sanden verkade ren och skiktet härstammar kanske från kumlets anläggning. Under ytsanden fanns överallt ett skikt fin, smutsgrå sand, "kulturjord". I detta skikt fanns här och där kol samt mörkare fläckar eller bälten. I kumlets mitt bildade det en grop, som var 1 m² vid och 80 cm djup. Bottensanden kom där i dagen 1/2 m djupare ned än i grannrutorna. Denna grop är norra ändan av den stora gropen i S-halvan. Runt gropen gick bottensanden (som överst var gul, men djupare ned vit till färgen) högre upp än annars, bildande en halvcirkelformad "vall". Ovan vallen var det grå skiktet rikt på småsten och närmast denna fanns ett bälte ovanligt mörkgrå sand.

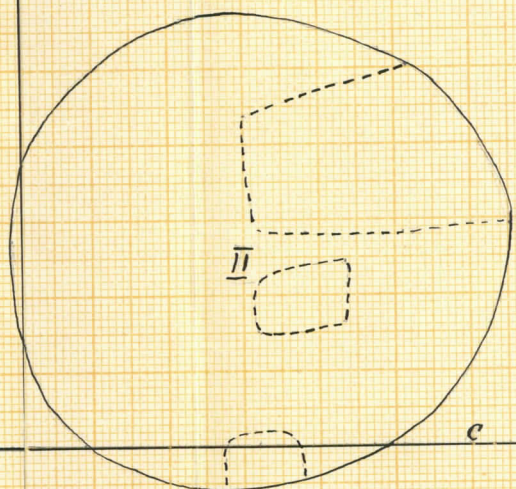
Mot periferin var det grå skiktet tunnare. I rutorna i-j, där det var alldeles tunt, fanns under detsamma ett skikt brun-gul, "fläckig" sand, som småningom övergick i bottensand. I rutorna b-c fanns mellan yt- och bottensanden ett tjockt lager grusartad sand, som innehöll talrika "fläckar" grå sand. Strax utanför "vallen" fanns i rutorna e:l

och f-g:2 ett långsträckt område med spår av eldhållning:
jorden var mer eller mindre starkt sot- och kolhaltig och
på ett par ställen bildade det kolhaltiga skiktet rätt dju-
pa gropar. Några kolbitar tillvaratogs (NM 11).

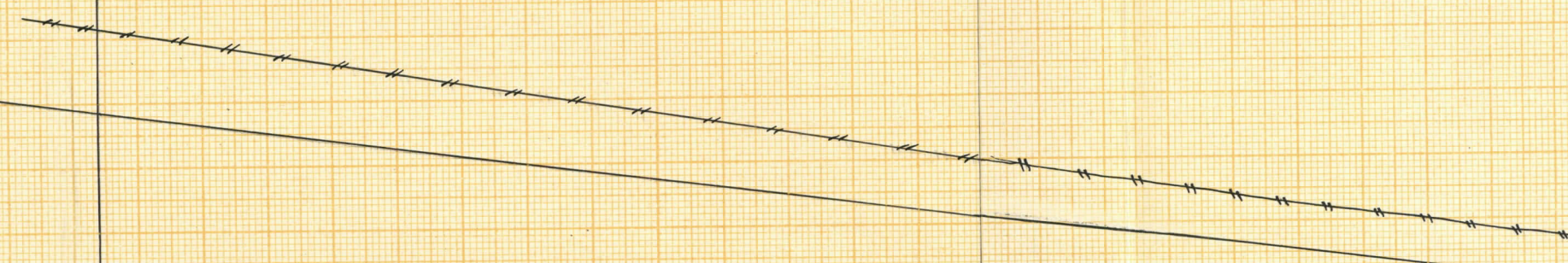
Då inga som helst fynd anträffats, är det svårt
att säga vartill gropen i mitten tjänat. Helt uteslutet är
det icke ,att där kanha funnits en skelettgrav.

Karis, den 23 februari 1940.

Olof af Hällström



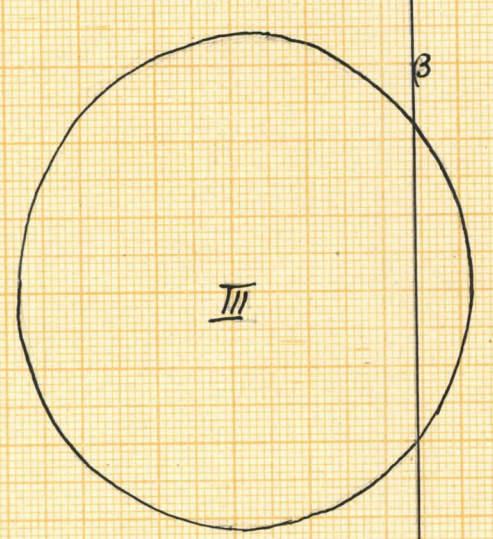
e d d c



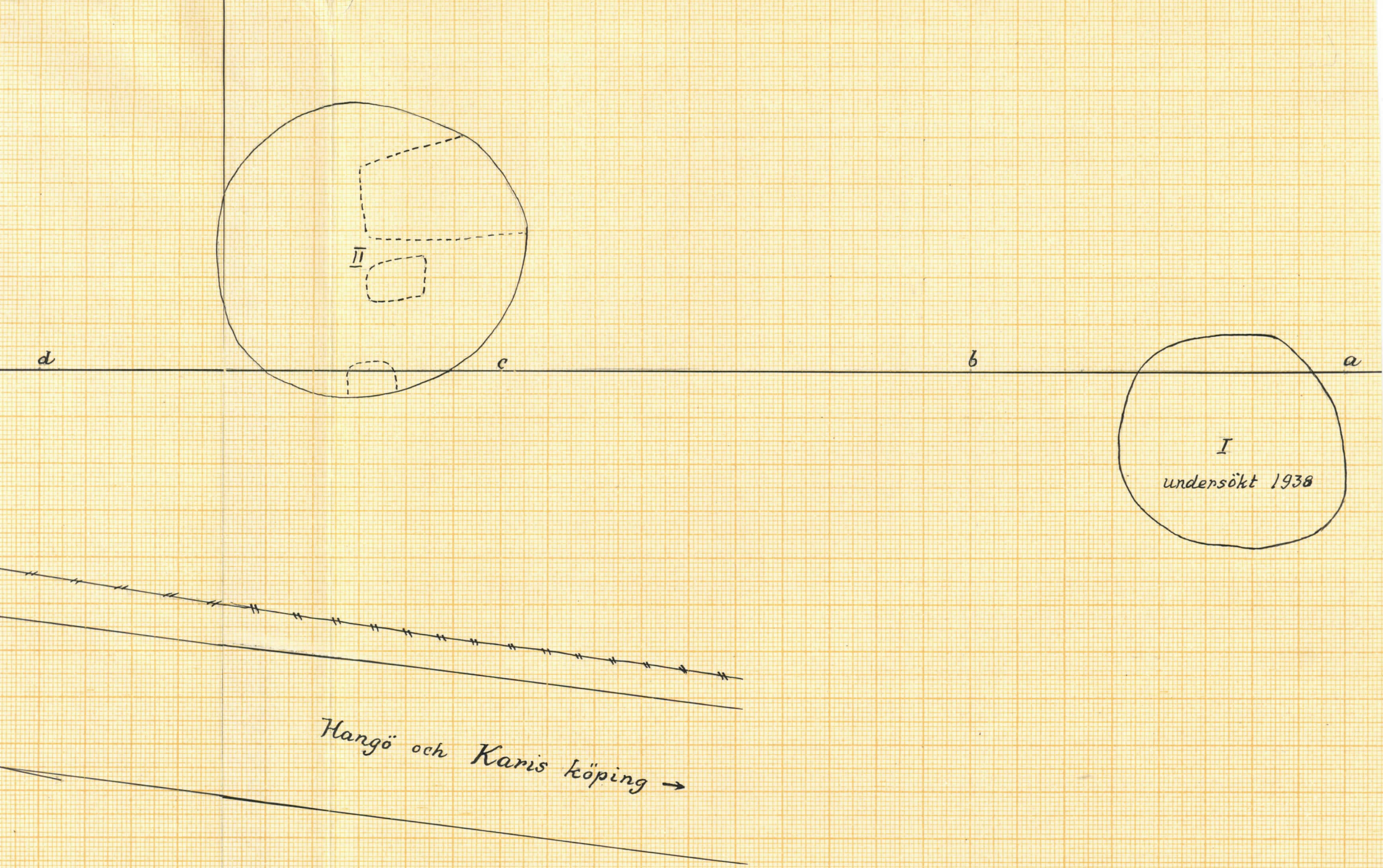
Helsingfors

Stenåldersfynd

Hangö och Karis köping

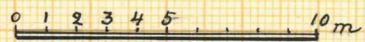


↓
dj



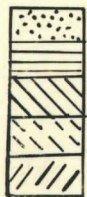
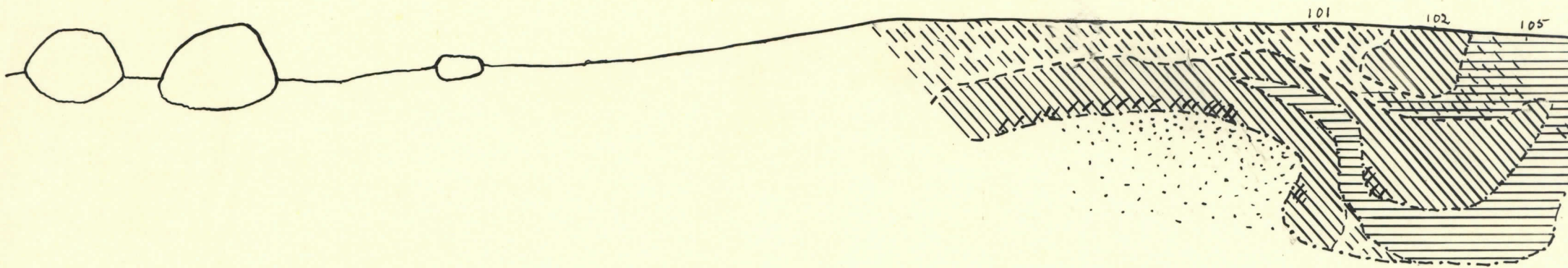
Karis. Räckers

bronsålders gravar och stenåldersboplats



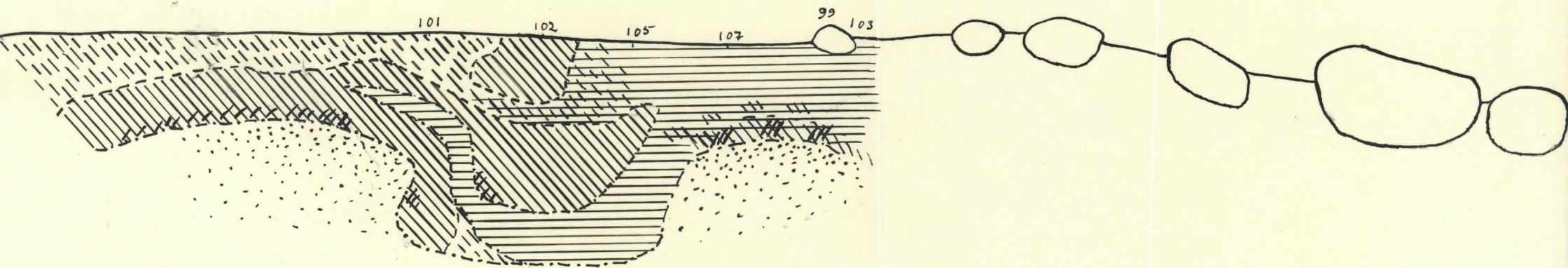
N. Cleve

1938



gul, fin sand
 mörkgul, starkt grusblandad sand
 fin mer l. mindre gråbrun sand
 nästan gul (utan inblandade ämnen)
 mörka kolhaltiga fläckar.

Karis, Räckers.
 Profil av linjen mellan b- och c-rutorna
 (stenarna avlägsnade)
 O. H. 1938.
 1:25



Karis, Räckers.
v linjen mellan b- och c-rutorna
(stenarna avlägsnade)
O. H. 1938.
1:25

Harris. Räckers.
gravröse från bronsåldern.



Före undersökningen, från W.



Före undersökningen, från S.



Stenarna utlagda, från S.W.

Karis. Räckers.
Gravhöjning från bronsåldern.



En del av höjset, sedd från O. Stenarna
är viatade.



Genomskärning av gravens. Såsom av bil-
den framgår är stenhöjset uppfört på en kärna
av sand. Från S O.



Stenlagret borttaget från gravens södra
hälfte. Från W!