

N<sup>o</sup> 2272  
1899 A. K.Kemijärvi

Rovaniemen ja Kemijärven rajalla on Kemijärven länsi-rannalla Pikkukylä niminen nutisasutus, jonka muutamut talat kuuluvat taivseen, muutamut taivseen pitäjääseen. Wastapäätä kylää on järven itärannalla vähäinen niemi, nimeltä Rajaniemi, jossa on pitäjien rajapyykki. Tässä on myöskin Kemijärven puolella raja-aikaa kesanta-na oleva pelto (Rajaniemen pelto), joka kuuluu kylän ylimmäiseen taloon, jota nykyään sanotaan Ylitalaksi, vaan myöskin Wälitalaksi, kun se kauan aikaa oli yksinäisenä ja ainona-na talona Juujärven ja Mattin ("Inkeriäisen") välillä. - Vuonna 1879 oli se vielä krununtoppana nimellä Männikkö ja on sillä nimellä mainittu kertomuksessani Kemian kihlakunnasta (Smögh<sup>o</sup> aikak. V sivu 14). Sieltä löin silloin tuuran ja kalvaimen(?) Mainittuun kertomukseen ja sen karttaan olen väärin merkinnyt paikkaa Rovaniemen puolelle rajaa. Muut tämän kylän talat <sup>Heikkilä 1877</sup> Vääveri ja Sannavaara (= Matala) kuuluvat Rovaniemeen.

Haavuri Kaarle Mailanen lähetti v. 1896 kahdesti  $\frac{18}{5}$  ja  $\frac{15}{7}$  kirjaseita, jotka olivat Rajaniemen pellosta löydettyt, nim. N<sup>o</sup> at 3266: 7. ja 3282: 16, 21. Edellisellä kerralla sanoo hän ysaikan ole-

76A



2  
van Ylitalon, jälkimmäisellä Vältälön maata, kuten edellisestä käy selväksi, tarkoitetaan tässä samaa taloa.

Kajaniemen ytelto sijaitsee 20 met. riä kannasta noin 3 a 4 metrin korkeuisella törmällä, jonka vierteet ovat kokonaan nurmeltuneet ja heinää kasvaa. Lähtöpaikka ei ole törmän korkein kohta, vaan ainoastaan vähäinen penkereen tapainen tasanko, jonka takana mäki taas nousee. Muinaiskalut olivat löydettyt ytelon länsisukulmasta, ihan raja-aidan läheltä.

Rupesin tässä siis kaivելemaan ensin ojittamalla ja sitten levittämällä kaivasta kunnes siitä tuli neljän muotoinen ala 7 met. kumekin. Maata tässä oli hietamaata, kiviä ei ollut. Pölvä ei ollut kynnetyt enemmän kuin korkeintaan 15 cm. syvyydelle. Sen alla oli hietä paikoin pumertavaa, jotta täytyy olettaa sen paljettukseksi, kaivaukseksi. Vaikkei hiiltä ensinkään löytynyt ja tiota punaista maata ahiaksi vähän, ettei se yksistään olisi riittänyt tulen sijaksi, täytyy katsoen siihen <sup>että</sup> se ytelmaa tässä ei kuten tavallisesti ollut mustaa, vaan vaaleata, hiedankarvaista, olettaa että nuo paljetut maatilkat ovat ulkuneet ylös maanpintaan saakka, vaikka yteltoyössä ovat tulleet hävitetyiksi ja se



kaantuneet muuhun peltoaahan.  
 Vertailun vuoksi mainittakoon et-  
 tä hiilen niukkuus oli yhtä huomaa-  
 tava Hinkusalmen läylypaikalla Kiu-  
 ruvedellä, vaikka sielläkin ysältetty  
 pautamaa oli selvänä todistuksena  
 siitä, että paikalla kauan aikaa oli  
 valkeita ariteltty ja muinaiskalut,  
 kuten Rajaniemelläkin, osoittivat että  
 siellä kirkkaudella oli ihmisiä asunut.  
 Muinaiskaluja ei läylyä kertaa läy-  
 tynyt erittäin paljon: kaksi pientä  
 amittuista muatua, kalme ruskeata  
 grunikivi-palasta, saviastian kappali-  
 ta ja suuri joukko särkemisen kaut-  
 ta syntyneitä ukonkivisirpaleita. Kts  
 museon luethela N<sup>o</sup> 3637.

75 A-D

Yoen toisella puolella on saman  
 Ylistalon (ent. Männikön) lähellä korkeal-  
 la rantatörmällä kahdesta paikasta läy-  
 detty kivi-aseita, **A<sup>n</sup>** kahdalta asemapiir-  
 raksesta, lähellä talon aittaa oli, pel-  
 toa tehdessä n. 20 vuotta sitten neliskul-  
 maisesta kiviperustuksesta läydetty kivi-  
 aseita. **B<sup>n</sup>** ja **C<sup>n</sup>** kahdalta on niitä myös  
 läydetty ja niistä sain talteen korjattuk-  
 se hyvin pienen tasataltan. Näille pai-  
 kalle, ladon ympärille kaivatin useita  
 ajantaita tapaamatta minkäänlaisia  
 jälkiä asutuksesta. **D<sup>n</sup>** kahdalla on kym-  
 menkunta pientä kuoppaa, joista muu-  
 tania myöskin turhaan kaivatin.

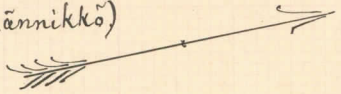
45. A-D

Ylitalon joentörmä. Pikkukylä. Kemijärvi. (Rovaniemen rajalla).

Suomaksen oja

0 15 30 45 met.

Ylitalo  
(Hälitalo, ent. Nännikkö)



Lato

Pelto.

Aitta

A

Pelto

B<sub>1</sub>

B

Lato

c

Pelto

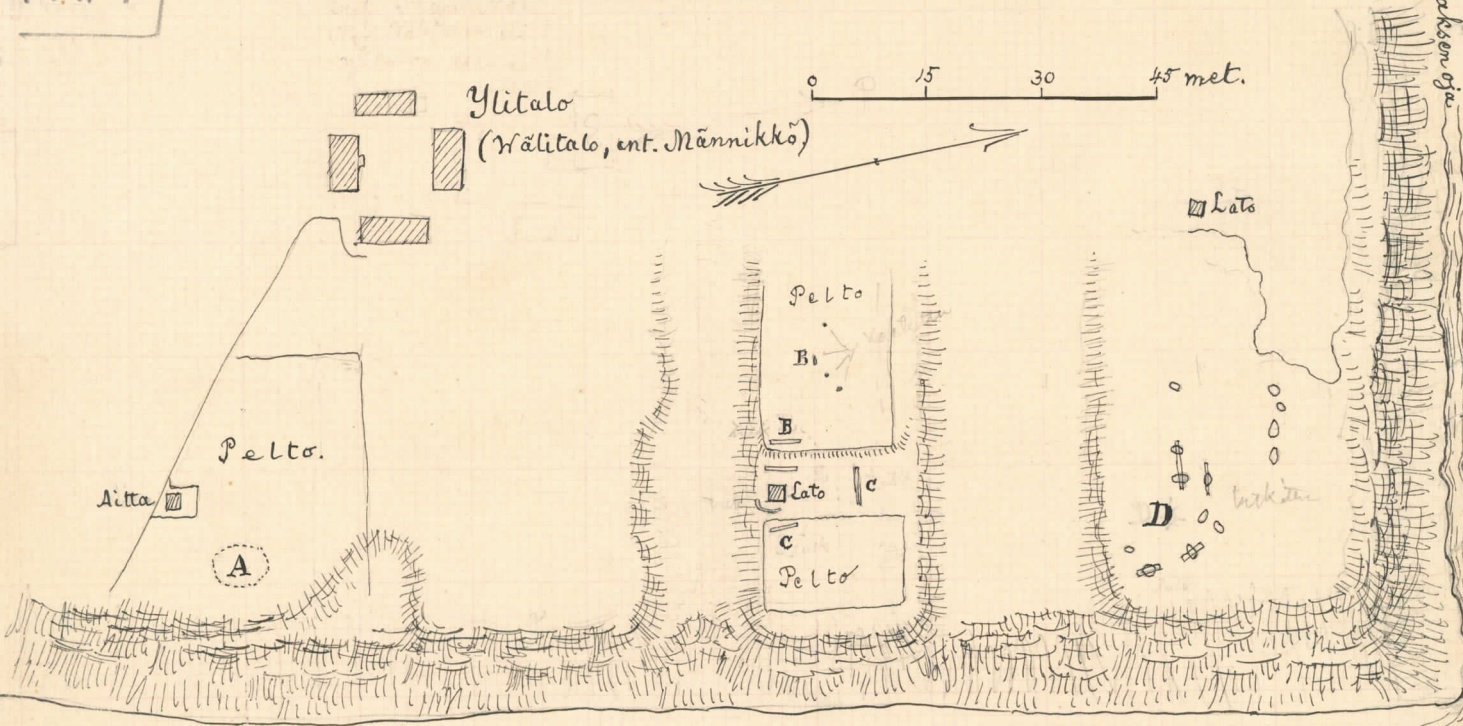
D

hakkien

K e m i j o k i

Petäjäveden  
mutka

Hj. A. 1898.





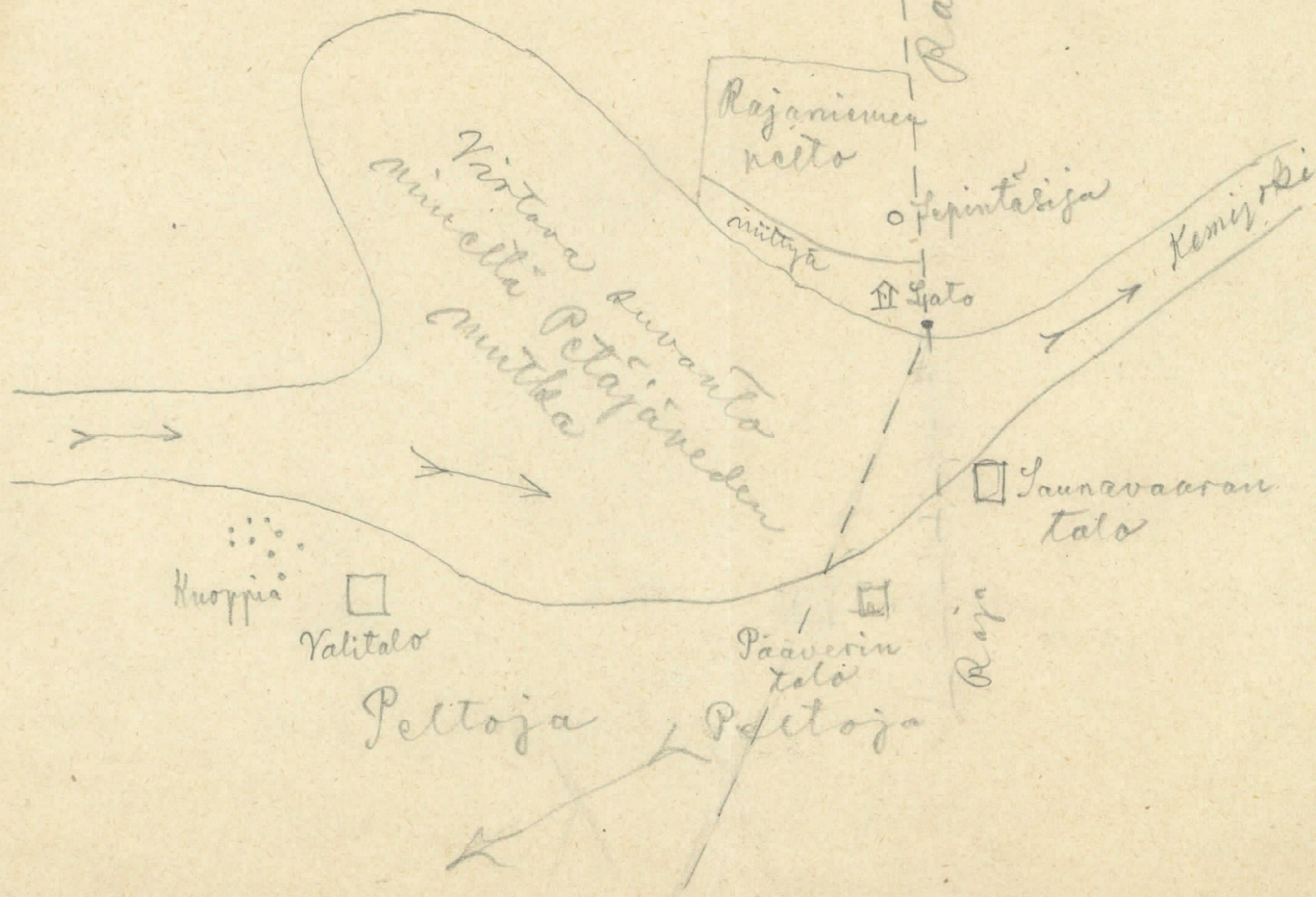
Kemijärvi.

N<sup>o</sup> 3282.

Rovaniemi

Waara

Koivu- ja Kuusi keltaista  
metsää



76A

K e m i j ä r v i

P e t ä j ä v e d e n m u t k a

Rajaniemi  
Lato

Pelto  
Tukittu paikka

P e l t o

K e m i j ä r v i

R o v a n i e m i

Leikkilän  
(Pääverin)  
maata.

Ylitalon  
(Nälitalon, ent. Mäsnikön)  
maata.

0 5 10 15 30 met.

Pääverin  
leikkilän  
maata  
Rovaniemi

Kivikautinen löytöpaikka Rajaniemen pellolla.  
Kemijärvellä.

H. A. 1898.