

**Lapinjärvi 18 Storholmen**

Rautakautinen asuinpaikka

Kunta: Lapinjärvi

Kylä: Lapinjärvi

Tila: 1:93 om. Suomen Valtio Tila: 878:0 om. ?

Peruskartta: 3022 11 LAPINJÄRVI

Koordinaatit: x: 6724 70 y: 3454 76 z: noin 27 - 30 mpy.

Aikaisemmat tutkimukset: Teemu Mökkönen tarkastus.

Kertomus arkeologian os. arkistossa diar.2.8.2000.

Tutkimus: Tark. Taisto Karjalainen 29.8.2000.

Löydöt: keramiikkaa ja luuta KM 32413:1 - 2. Diar.18.12.2000.

Kohde sijaitsee Lapinjärven kunnassa sijaitsevan Lapinjärven saarella. Storholmenin saari on 1980 luvulla tapahtuneen vedenpinnan keinotekoisien noston ansiosta huuhtoutunut osaksi järveen. Saaren rantoja on sittemmin kivetty huuhtoutumisen estämiseksi. Saareen päätettiin tehdä tarkastuskäynti Lapinjärven Lidenin ja Malmin kaivauksien henkilökunnan toimesta. Retkeen osallistuivat allekirjoittaneen lisäksi Vesa Laulumaa, Sanna Saunaluoma, Kreetta Lesell, Miikka Haimila ja Mika Ainasoja. Arkeologi Teemu Mökkönen oli 11.5.2000 retkeilyt saarella ja löytänyt sieltä kokonaisen saviastian (KM 32059), joka edustaa rautakauden karkeasekoitteista yleiskeramiikkaa (kts. Teemu Mökkösen kertomus arkeologian osaston arkistossa, jätetty 19.5.2000). Tarkastuskäynnillä löydettiin kuusi saviastian palaa, joiden väri vaihteli eri palasissa tummasta harmaan ruskeaan ja jossa ei ollut havaittavissa sekoitteita. Lisäksi löydettiin yksi pala, jossa oli karkeaa kvartsirohetta sekoitteena ja palan väri on tiilen punainen ja joka vaikuttaa kivikautiselta. Lisäksi löydettiin yksi pala palanutta luuta. Löydöt tulivat eri puolilta saarta ja niiden löytöalueet on merkitty liitteenä olevaan Teemu Mökkösen kertomuksesta kopioituun karttaan (katso liite 2). Saaren ranta näyttää edelleen sortuvan suojakiveyksestä huolimatta ja osa saaresta on siten tuhoutumisvaarassa.

Saaren SW -löytöalueelta otettiin GPS -paikannus, joka antoi paikan koordinaateiksi: x: 6724 684, y: 3454 769.

Kertomukseen liittyvät diat: 44385 - 44390, katso Lapinjärvi Malm kaivauskertomus 2000.

Kertomukseen liittyvät negatiivit: 117745.

Liite 1: peruskarttaote 1: 20 000, kopio Teemu Mökkösen kertomuksesta.

Liite 2: kopio Teemu Mökkösen piirtämästä saaren yleiskartasta.

Helsingissä 2.1.2001




Taisto Karjalainen


Kopio Teemu Mökkösen yleiskartasta 18.12.2000 Taisto Karjalainen  
uudet löytöalueet merkitty kopioon punaisella.

**LAPINJÄRVI 18 STORHOLMEN**  
**(407 01 0018)**  
**Yleiskarttaluonnos**  
**Teemu Mökkönen 15.5. 2000**

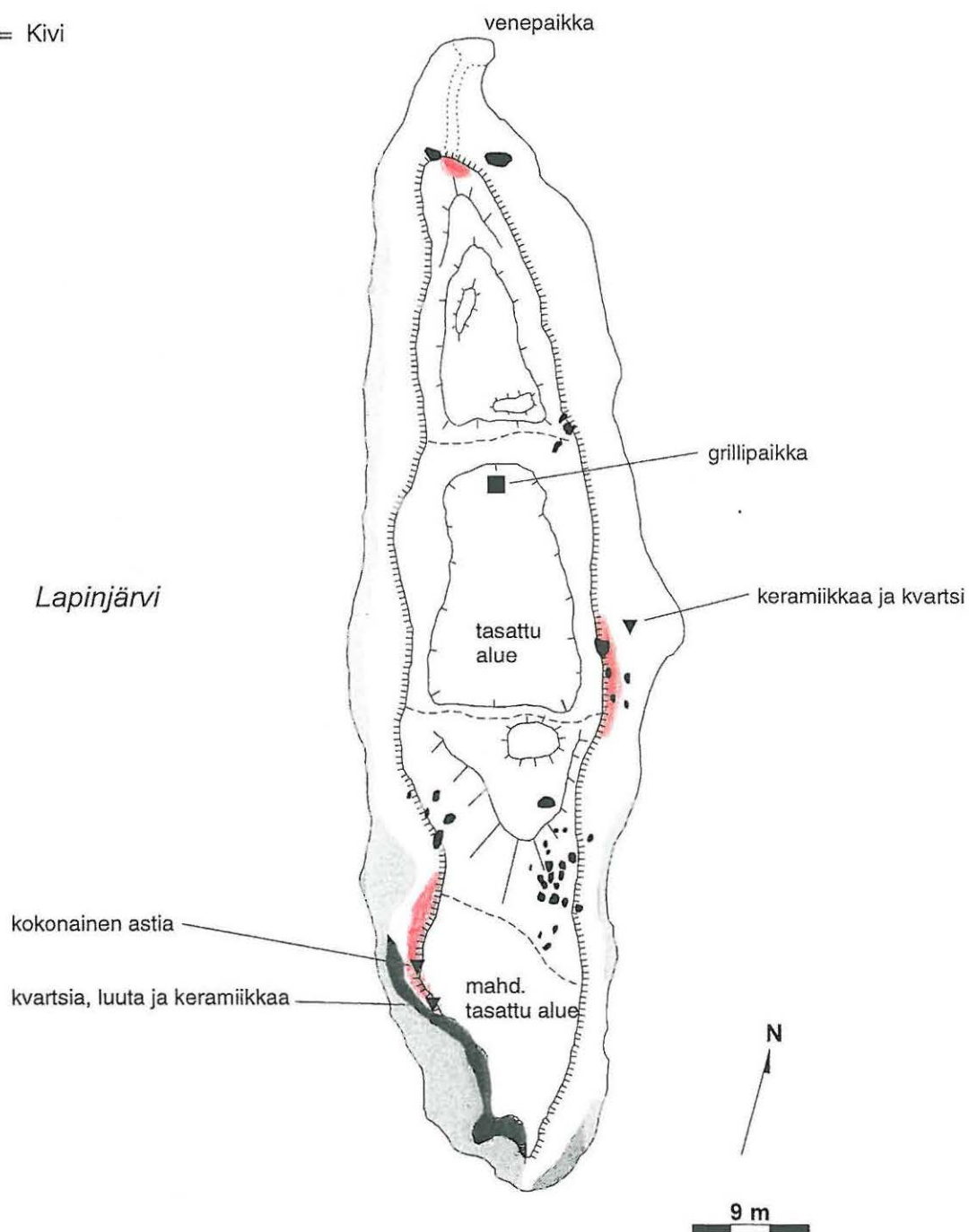
**Liite 2**

 = Kivetty ranta

 = Kivetty rantapenger

 = Rantapenkereen yläreuna

 = Kivi

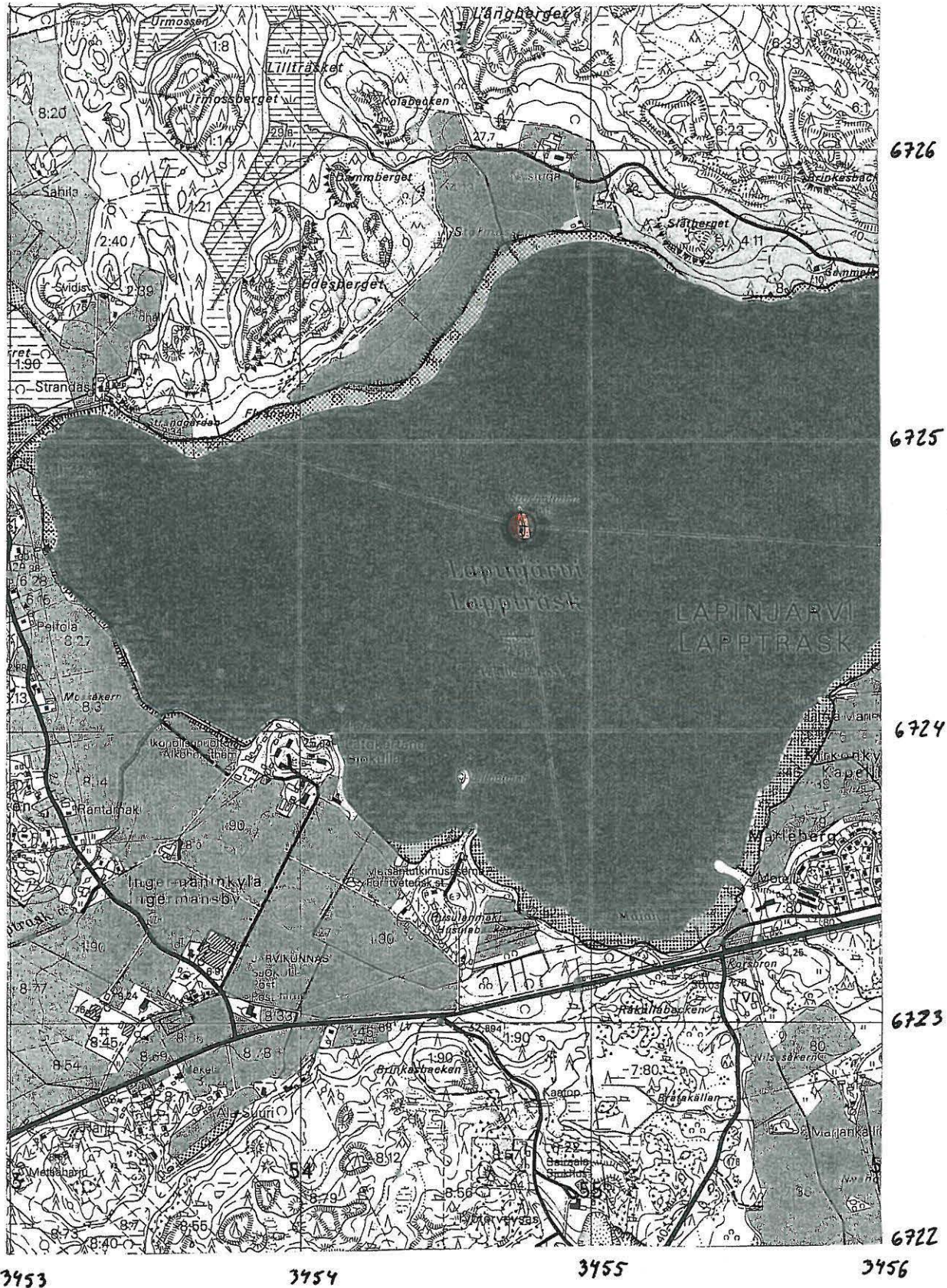


Pk 3022 11 Lapinjärvi

X = 6724 70

Y = 3454 76

z = n. 27-30



# LAPINJÄRVI 18 STORHOLMEN

117745



Inventointiretki Storholmenin saareen.  
Kuvassa Kreetta Lesell ja Mika Ainasoja.  
Saaren keskiosa on ilmeisesti tasattu.

kuv. T. Karjalainen