


ALUEINVENTOINTI

Hämeenkyrön

vanha keskusta ja kirkonseutu



Koonnut: Juhani Kuitunen

ALUEINVENTOINTI

Hämeenkyrön
vanha keskusta ja kirkonseutu

Sisällysluettelo:

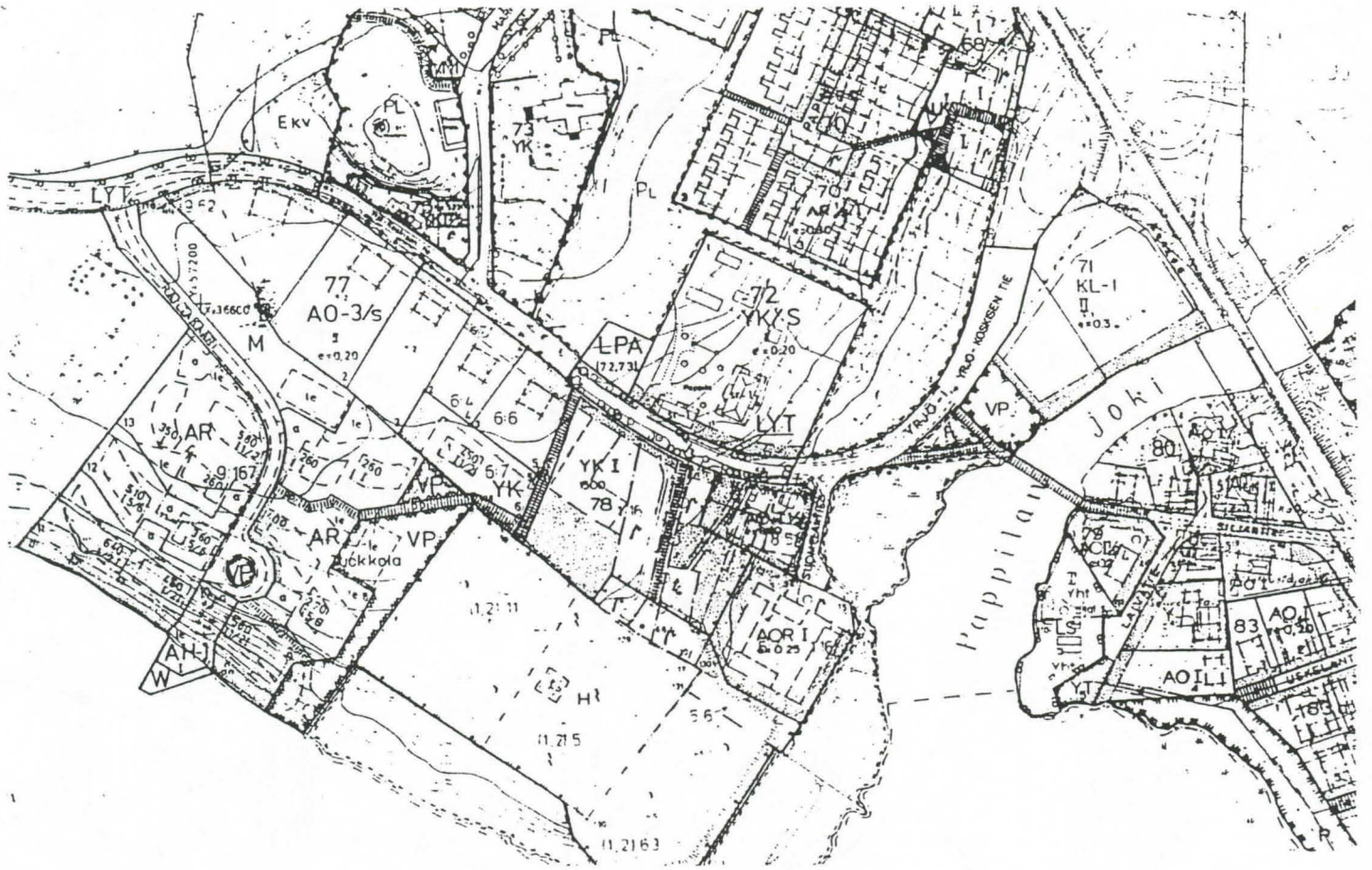
Suullisia tietoja antaneet henkilöt	Sivu 1.
Inventoitavan alueen asemakaavapiirustukset	Sivut 2-5.
Karttajäljennös Hämeenkyrön vanhasta keskustasta v:lta 1913.	sivu 6.
Hämeenkyrön kirkonseutu ja vanha keskusta, piirros. (laatija: Juhani Kuitunen)	Sivu 7.
Lehtiartikkeli Uskelan kylästä. Julkaistu Hämeenkyrön sanomissa 10.08.1973	Sivut 8, 9, 10, 11.
Lentokoneesta käsin otettu valokuva, inventoitavasta alueesta 1930-luvulla. (kuvan om. Jaakko Kujanpää)	Sivu 12.
ALUEINVENTOINTI Hämeenkyrön vanha keskusta	Sivut 13-14.
Erikseen inventoidut kohteet:	(ALUEINVENTOINTILOMAKE)
Koskinen 5:11 +(1 kpl. liitteitä).	
Välimaa 5:18 *	
Rauhala 5:12 + (1 kpl. liitteitä).	
Notko 5:20 + (2 kpl. liitteitä).	
Rauhasalo 5:42	
Jokiranta § 5:5	
Järvi 2:1	
ALUEINVENTOINTI Hämeenkyrön kirkonseutu, (lähiympäristö)	(Alueinventointilomake)
Erikseen luetteloidut kohteet:	
Vastamäki 6:4 + (5 kpl. Liitteitä)	
Pyhälä 7:2 + (4 kpl. liitteitä).	
Tuokkola 9:167 (ALUEINVENTOINTILOMAKE + 3 kpl. kohdeinventointilomaketta).	
Valokuvaliitteet (3 sivua)	

SUULLISIA TIETOJA ANTANEET

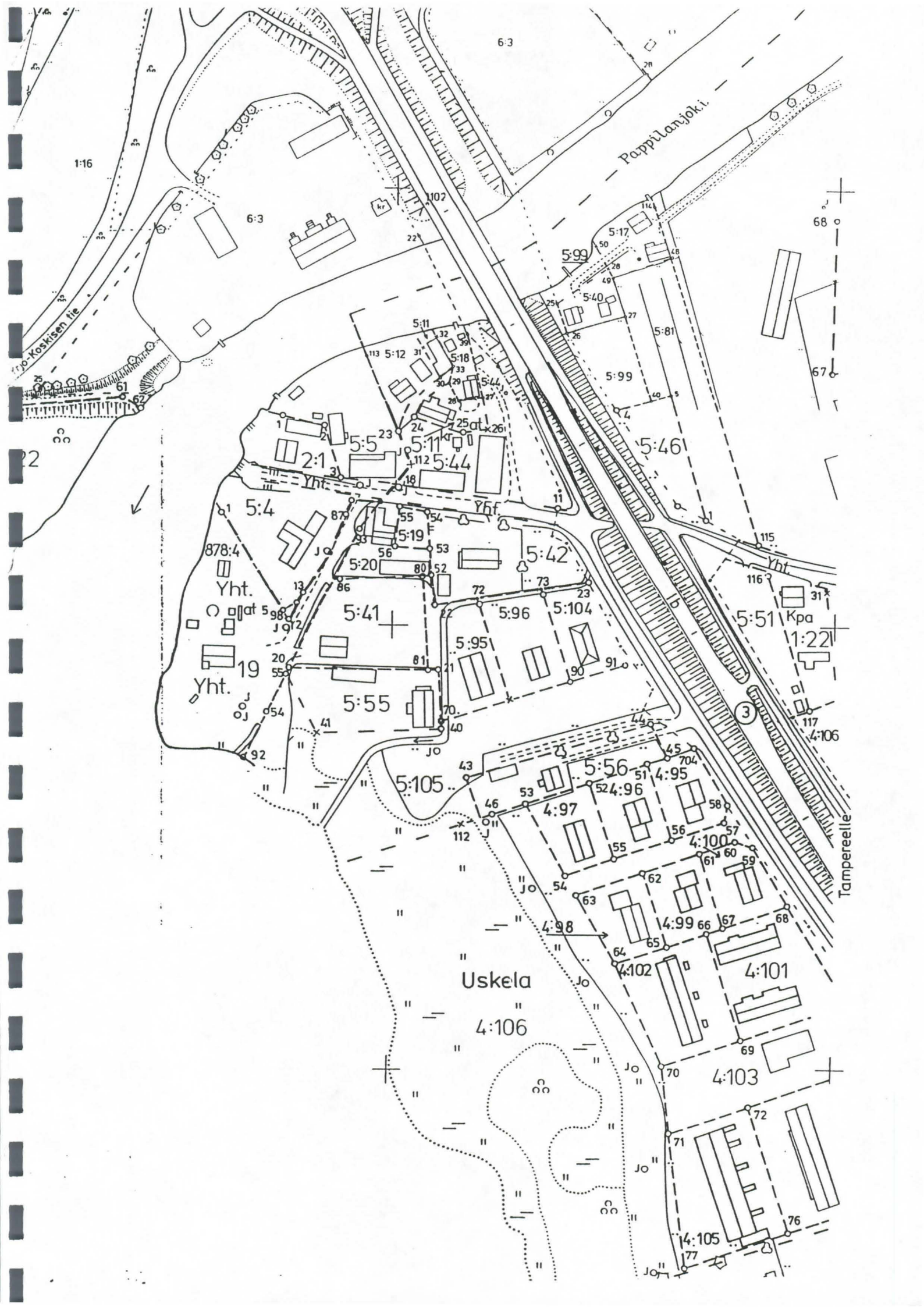
Kiittäen seuraavia henkilöitä tiedoista:

ESKO

- ~~Erkki~~ Härkönen, eläinlääkeri, Hämeenkyrö, (s. 1935)
Lauri Jokinen, työnjohtaja, Hämeenkyrö, (s. 1912)
Veikko Kallio^{LA}, eläkeläinen, Hämeenkyrö, (s. 1934)
Liisa Kalliola, eläkeläinen, Hämeenkyrö, (s. 1928)⁷
Väinö Koivulahti, palopäällikkö, Hämeenkyrö, (s. 1924)
Elisa Koskinen, eläkeläinen, Hämeenkyrö, (s. 1923)
Reino Koskinen, eläkeläinen, Hämeenkyrö, (s. 1926)
Heikki Kujanpää, srk. puutarhuri, Hämeenkyrö, (s. 1935)
Jaakko Kujanpää, toimitusjohtaja, Hämeenkyrö, (s. 1943)
Sirkku Lehto, markkinointisihteeri, Hämeenkyrö, (s. 1942)
Heikki Loimusalo, myyjä, Hämeenkyrö, (s. 1937)
Eeva Numminen, maisteri, Hämeenkyrö, (s. 1913)
Pertti Pajunen, silkkipainaja, Hämeenkyrö, (s. 1959)
Mirjami Raipala, eläkeläinen, Hämeenkyrö, (s. 1924)
Pentti Raipala, eläkeläinen, Hämeenkyrö, (s. 1920)
Yrjö Ronkka, talonrakennus dipl. ins., Hämeenkyrö, (s. 1931)
Matti Salonen, tehtailija, Hämeenkyrö, (s. 1922)
Jussi Tuokkola, maanviljelijä, Hämeenkyrö, (s. 1944)
Marjatta Tuokkola, emäntä, Hämeenkyrö, (s. 1913)
Erkki Tuominen, taksiautoilija, Hämeenkyrö, (s. 1921)
Tauno Törnudd, peruskoulunopettaja, Hämeenkyrö, (s. 1940)
Mauri Virtanen, kalustaja, Hämeenkyrö, (s. 1959)



HÄMMEENKYRÖN
VANHA KESKUSTA JA KIRKONSEUTU
ASEMAKAAVAPIIRUSTUKSET



Mittakaava 1:4000

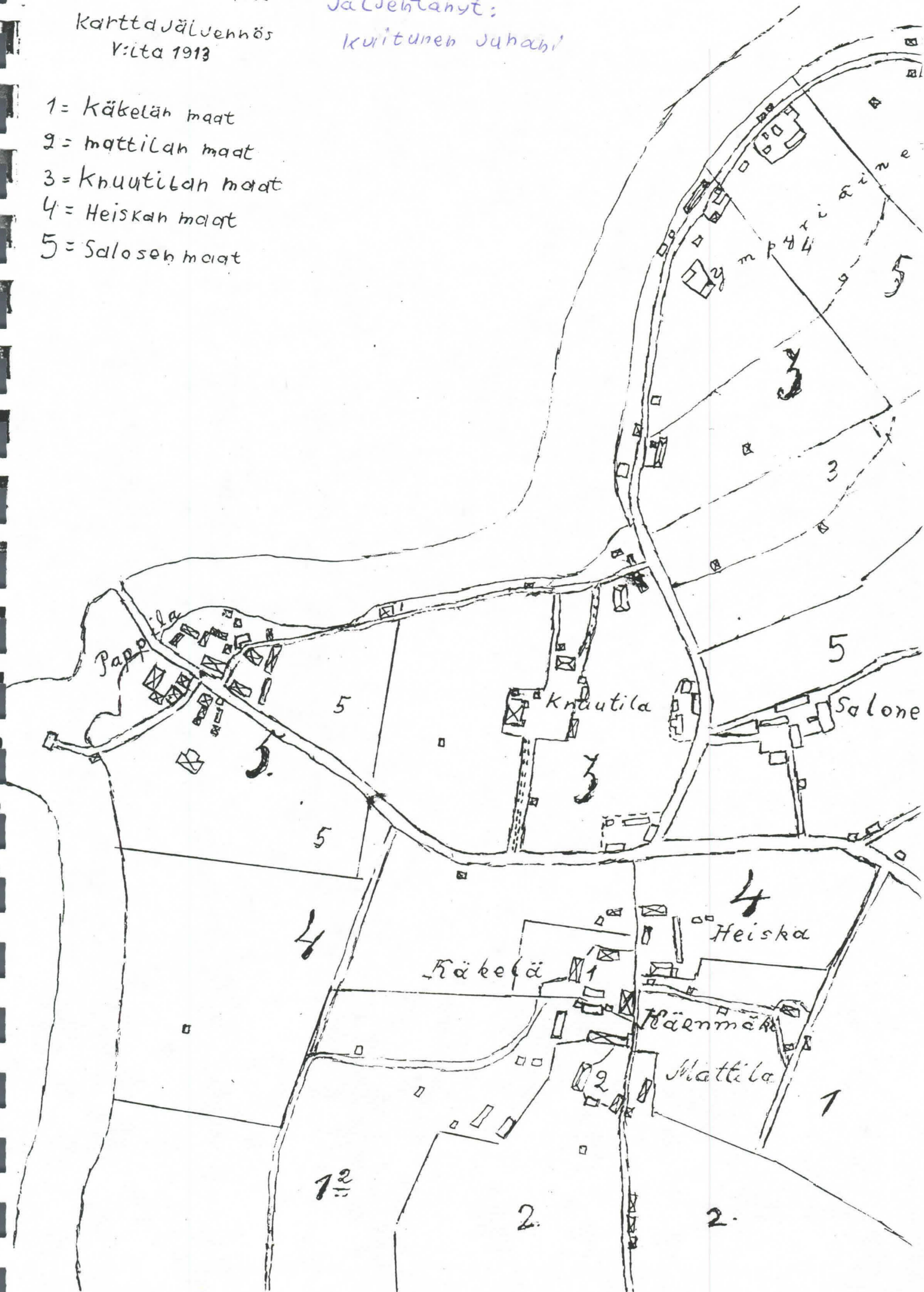
Karttajäljennös

V:ita 1913

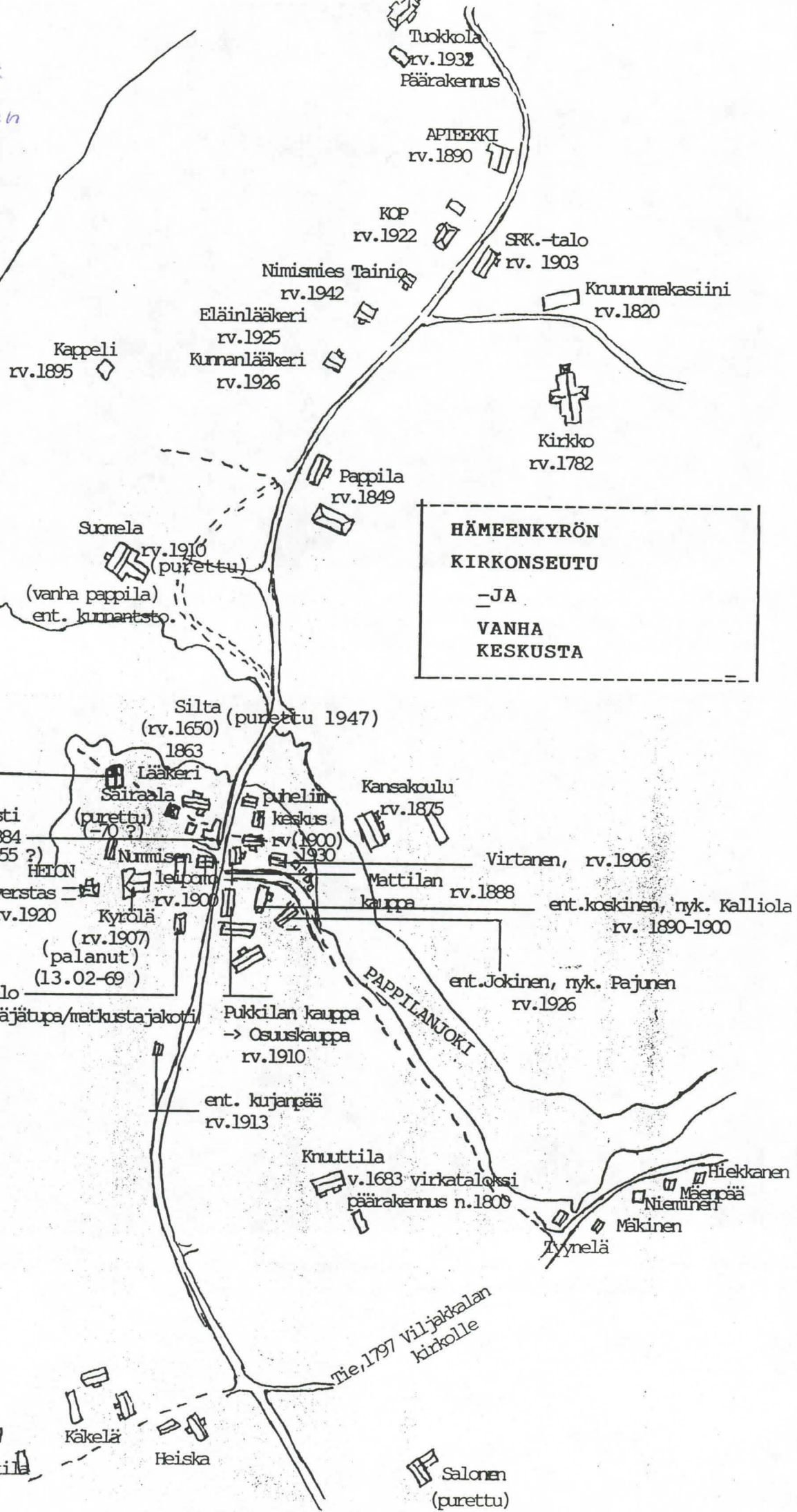
Jäljennös:

Kuitunen Jahani

- 1 = Käkelän maat
- 2 = Mattilan maat
- 3 = Knuutilan maat
- 4 = Heiskan maat
- 5 = Salosen maat




laativa
Kuitunen
Juhani



KYLÄ



Mattilan talo. Talon on aikoinaan rakentanut kauppias ja mestaripelimanni Sundgren. Pihalla on leikkinut aikoinaan myös Sundgrenin Kalle-poika, sittemmin teatterimiehenä kuuluisaksi tullut Kaarle Halme.



Tämän uunin tuotteista on moni poika Hämeenkyrössä tainnut kerätä "ruista ran-teisiinsa". Nummisen leipomon vanha leivinuuni.

Pappilanjoen nykyinen s... valmistui vuonna 1947. moihin aikoihin purettiin vanha puusilta. Kukaan ei huomannut, että uusia sillalla ei ollut minkäänlaisia jalkakäytäviä, joten Pappilanjoen itäpuolella asukkaat jäivät pahasti liikenteelliseen pussiin. Liikenteen painopisteen siirtyminen nykyisen kunnan paikkeille tappoi tien vähitellen vanhan kunnan liiketoiminnan. Silloin lähän oli posti, sairaala, puhelinkeskus, pari kahvipaikkaa, leipomo, kahvila, rautatiekustajakoti, paloasema ja seurojentalo. Käsityöammatit olivat hyvin esillä tettuina. Oli suutari, kirjuri, kari, karvari, värjäri, kruukmaakari. Palvelus siis riitti monenmoisiin peisiin.

Kylän raitti on tainnoista ajoista kovasti jentä... — Suurin vanhoista taloista on kentieskin vielä paikoillaan. Pienimittaisina ja ihmisheisinä ne edelleen muodostavat miellyttävän viihtyisän asuinympäristön.

Oheisista piirroksista näkyy, että keskusrakennus esittää nykyisessä tilassaan kauppa- ja kanttori Kupia talo (posti) on esitetty katkoviivoin. Nämä miljöönsä kannalta arvokkaat rakennukset on valitettavasti purettu jo purkaa.

Joka tapauksessa keskusrakennus edustaa melkoisen hienoa kaa ja esimerkillistä rakennusta 1800-luvun lopun mallista laiskylästä.

Mutta onkohan olemassa mitään takeita siitä, että alueen tunnelma voisi säilyä tulevaisuudessakin? Valitettavasti ei, mikäli alueelle laadittu rakennuskaava saa olla edelleen voimassa. — Kuva kaksi esittää t...

SILLAN VARJOSSA

nella kaavan toteututtu.
Ainoa rakennus, minkä kaava
säälyttäisi paikallaan
on entinen matkustajakoti.
Kaikki muut rakennukset
sekä kokonaisuutena voi-
daan kaavoittajan mielestä
uudistaa kuvan mukaiseksi
"nykyaikaiseksi" koneky-
läksi.

Kaava ei tietenkään pak-
koka ketään purkamaan
alakaan, mutta jos joku
aluella haluaa tai on
pakotettu (esim. tuli-
palon tai tupajumin takia)
rakentamaan uuden talon,
on hänen toteutettava se
voimassa olevan rakennus-
kaavan mukaisesti, jolloin
alue onkin jo peruuttamat-
tomasti pilalla. Kun ajatel-
laan, missä ajassa alueen
talot uusiutuvat, voidaan
sen katsoa olevan pilalla
useiden vuosikymmenten
ajan.


Koska lisäksi mielestäni
ei ole mitään takeita siitä,
että uuden kaavan mukai-
nen rakennusryhmittely
valmiina olisi missään
mielestä nykyistä parempi,
ehdotan, että alueelle laa-
ditaan mitä pikimmin uusi
kaava, joka edellyttää alu-
en uudisrakentamisen ta-
pahtuvan ympäristönsä
soveltuvalla tavalla ja siten
mahdollistaa arvokkaan ky-
äyhteisön säilymisen.

Hämeenkyrössä 6. 8. 1973

Matti Huusari

PS. Olen kuullut huhuja,
joiden mukaan TVII aikoo
korvata nykyisen Pappilan-
joen sillan uudella mahdol-
lisesti jo vuoden -74 aikana.
Olen myös kuullut, että ra-
kennustyön ajaksi aiotaan
rakentaa väliaikainen työ-
silla joen yli. — Mitäpä
jos tämä työsilta rakennet-
taisiin vanhan puusillan
paikalle — pysyväksi?

Sama



Näkymä uudelta sillalta vanhaan keskustaan.

Ohitatko elämäsi?

Ohitus on onnettomuusti-
lastojen valossa eräs liikenteen
vaarallisimmista tilanteista.
Ohituskolareissa saa vuosittain
surmansa yli sata ihmistä.

Tutkimuksissa on todettu,
että ohitusten ja ohitetuksi
joutumisten määrän lisäänty-
essä kasvaa myös ajoneuvon
onnettomuusriski. Kannattaa
mieluummin lähteä liikkeelle
hieman aikaisemmin kuin
vaarantaa matkan jatkuinen
turhilla ohituksilla.


Liikenteessä liikkuvilla on
luonnollisesti lukemattomia
syytä ja tarpeita noudattaa
omaa liikennerytmiään, mutta
ohitusten vaarallisuus puhuu
päättävästi niiden vähentämi-
sen puolesta.

Ohituksesta puhutaan usein
vain moottoriajoneuvojen vä-
lisenä tapahtumana, mutta on
olemassa myös "kolmas osa-
puoli", kevyt liikenne. Jalan-
kulkijoilla, polkupyöräilijöillä
ja moponjoilla on liikentees-
sä — myös ohituksissa — sa-
mat oikeudet kuin mullakin
tien käyttäjillä.

Kevyt liikennettä ohitet-
taessa on ehdottomasti jätet-
tävä riittävä sivuttaisetäisyys.
Erityisesti raskaiden ajoneu-
vojen aiheuttamat ilmavirrat
saattavat horjuttaa kohtalok-
kaasti pienarkukijolta, jos
ohitus tapahtuu liian läheltä.
Riittävä sivuttaisetäisyys vä-
hentää myös maantiesasteen
roiskumista kevyen liikenteen
puolelle.

Polkupyöräilijä lisää turva-
lisuuttaan ohitustilanteen
käyttämällä varovirriä, jout
on todettu "työntävän" auto
ja kauemmaksi ohituksissa.


On syytä harjoitella, kannat-
taako todella lainkaan lähteä
ohitukseen, varsinkin kun
muistetaan, että ylläpöykä
ei sallita ohituksissakaan.



Voin olla ilmeinen, entä sinä?

SYDÄNTAUTILIITTO







MANÉELKYRO

N:O 20

ALUEINVENTOINTILOMAKE

1. Lääni	Hämeenlinna	3. Alue
2. Kunta	Hämeenkyrö	Hämeenkyrön vanha keskusta (Uskelan kylä)
4. Kylä/Kaupunginos	436 Uskela / osaksi, 421 Pappila	5. Omistaja(t)
		-

6. ALUEEN JA ALUEELLA OLEVIA RAKENNUSTEN KUVAUS JA HISTORIA

Hämeenkyrön vanhan keskustan eli Uskelan kylän syntyhistoria alkaa v:lta 1884, jolloin Kanttori Kupilainen rakensi alueelle talonsa. Samaan taloon hän joitakin vuosia myöhemmin perusti myös postikonttorin. V:nna 1888 mestaripelimanni Taavetti Sundgren rakensi talon Kupilaisen naapurin tontille, tien toiselle puolelle ja rupeasi pitämään siinä kauppaa. Vuosisadan vaihtuessa alueelle ilmestyi, Nummisen leipomo, Virtasen-, Koskisen-, ja Järven asuintalot, Emaan- ja Salmen pirtti, sekä lääkerille kunnan rakentama talo. V:nna 1907 alueelle rakennettiin KYRÖLÄ (=nuorisoseuratalo), joka toimi myöhemmin myös suojeluskuntatalona. V:nna 1910 alueen toiminta oli vilkastunut siinä määrin, että se tarvitsi toisen kaupan; FUKKILAN kauppa varastorakennuksineen, rakennettiin Mattilan kaupan jatkeeksi nykyisen siljantien suuntaisesti. 1920-luvun vaihteessa, sillankuopeessa olevassa Järven asuinrakennuksessa alkoi toimia puhelinkeskus. 1920-luvulla alueelle ilmestyi myös Jalmari Helon perustama nahkurin versta, matkustajakoti sekä Jokisen asuinrakennus. Samalla vuosikymmenellä ~~FUKKILAN~~ FUKKILAN kauppa lopetti toimintansa ja sen jälkeen Osuuskauppa jatkoi rakennuksessa kauppatoimintaa.

Laivaliikenne alueelle oli vilkasta lähinnä juuri postin ja kauppajen takia, rannassa olivat kauppajen rakennukset sekä laivalaituri, jonka kautta kauppatavara ja posti alueelle tulivat. Kulikutautisairaala aloitti toimintansa alueella sotien jälkeen. Pappilanjoen nykyinen silta valmistui v:nna 1947, samoihin aikoihin vanha puusilta purettiin.

Paloasema ~~purettiin~~ toimi alueella vuosina 1949-1978, ja Hämeenkyrön sanomien toimitus oli Helon talossa vuosina 1965-72.

Alueella olevista asuinrakennuksista purettiin: Emaan pirtti v:nna 1922, jolloin leipuri Numminen osti sen, purki rakennuksen ja käytti sen hirret oman kiinteistönsä rakennustoimintaan. Salmen pirtti purettiin v:nna 1965, postin rakennus v:nna 1955?, Kulikutautisairaala v:nna 1970 ? ja nuorisoseuratalo KYRÖLÄ paloi 13.02.1969.

Alueen nykyisen yleiskuvan muodostumiseen vaikutti olennaisesti uuden sillan rakentaminen. Sen myötä liikenteen painopiste siirtyi nykyisen kunnan keskustan paikoille, jolloin Vanhan keskustan liiketoiminta hiljalleen tyrehtyi ja kylä hiljeni

Nykyisellään rakennukset ovat päätoimisessa asuinkäytössä, lukuunottamatta Rakennusliike Pekka Kynnöksen omistamaa entistä osuuskaupan rakennusta, joka on asumattomuuden myötä rapistunut ja jätetty sään armoille. Rakennuksen olemassaolo on tärkeä koko säilyneen vanhan rakennuskannan kannalta ja rakennuksen sijainti tien risteyskohdassa luo sille hallitsevan vaikutelman, mistä syystä rakennuksen säilyttäminen olisi suotavaa.

Alueen rakennuksista suurin osa, on rakennettu melko lähellä, ilman piirustuksia perituvan pohjakaavaa tavoitellen. Myöhemmin asuntoja on täydennetty rakentamalla niihin huone tai pari lisää. Melkein kaikki inventoitavan alueen asunnot on korjattu nykyajan vaatimuksia vastaaviksi, mutta rakennusten julkisivut on korjauksissa säilytetty melko lailla vanhan tyylinä. Alueen "toisijaiset rakennukset" eli talojen piharakennukset korostavat alueen yhtenäisyyttä ja luovat olemuksellaan tuulahduksen menneiltä ajoilta. (Varsinkin sektorilla: siljantie 4 A, B, 4 C ja siljatie 6).

Kaikenkaikkiaan Vanha kirkonkylän kauppakeskus on säilynyt tiiviinä saarekkeena perinteisen ylityspaikan kohdalla. Näköni mukaan inventoitava alue tulisi säilyttää kunnallishistoriallisesti merkittävänä alueena, ~~joka~~

7. ERIKSEEN LUETTELOIDUT KOHTEET

(436 USKELA) erikseen luetteloidut kohteet: Välimaa 5:18, Koskinen 5:11, Rauhala 5:12, Notko 5:20
Rauhasalo 5:42

(421 PAPPILA) erikseen luetteloidut kohteet: Jokiranta 5:5, Järvi 2:1

8. SÄILYMISEDELLYTYKSET (uhkatekijät, kaavallinen tms. tilanne, päätökset)

Valtaosa inventoitavasta alueesta on kaavoitettu AO I :lle. Kaava ei mielestäni riittävästi turvaa alueen säilymisedellytyksiä tulevaisuudessa. Alueen ~~suojelun~~ suojelu on edes osasuojelukaavalla. Rakennusliike Pekka Kynnöksen omistamassa kiinteistössä tontilla no: 5:44 on kaava ALK I, tontilla olevasta asuinrakennuksesta on olemassa rivitalotyyppinen arkkitehdin laatima suunnitelma, joka rahan puutteessa on toistaiseksi jäänyt toteuttamatta. Rakennuksen tai rakennusten purkaminen vahingoittaisi suuresti alueen yhtenäisyyttä.

9. LUETTELOINTIPERUSTE

Alue on ollut kirkonkylän kauppakeskuksena. Alueen rakennuskanta on säilynyt yhtenäisenä, tiiviinä saarekkeena ydinalueeltaan.

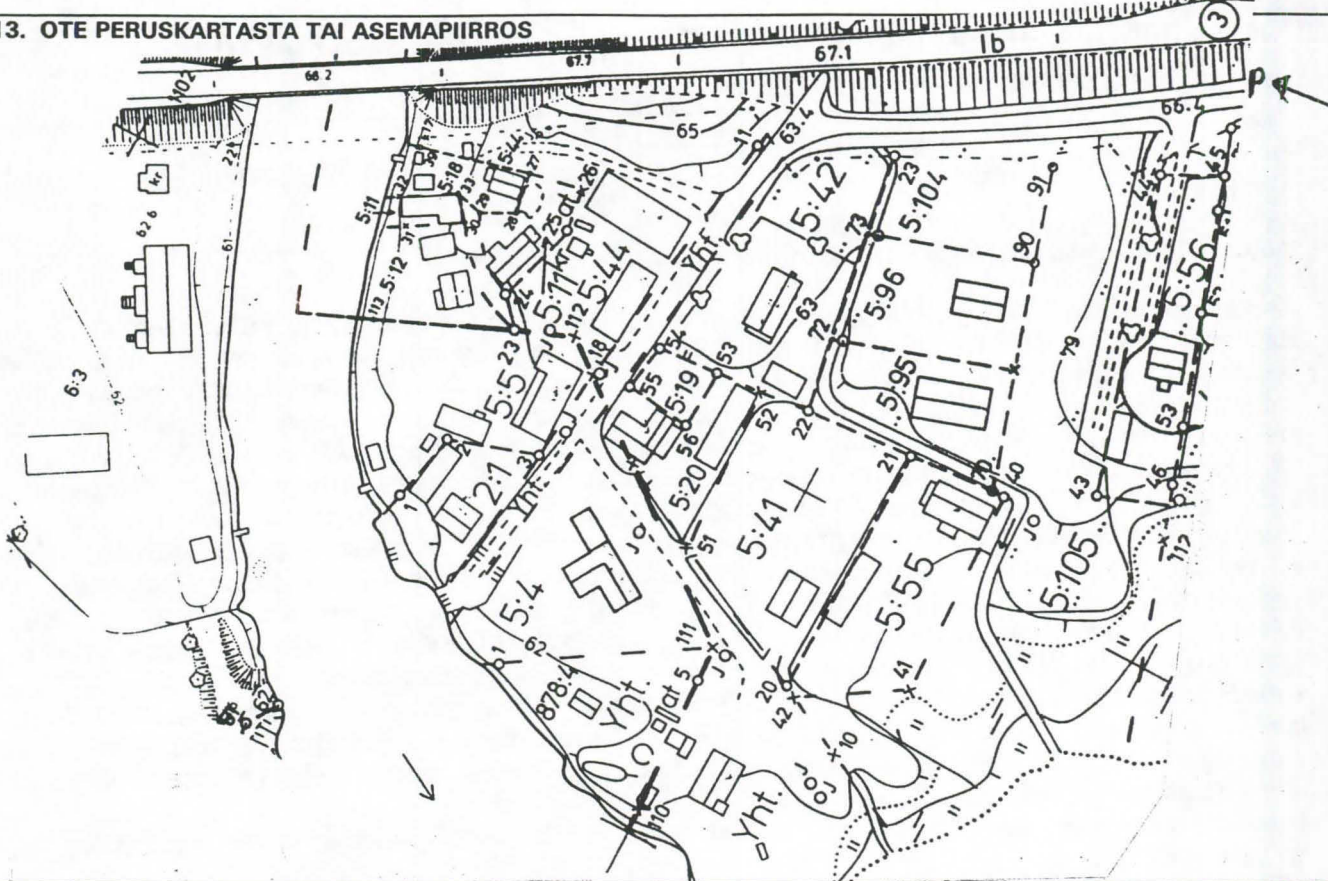
10. Rakennus-historiallinen	<input checked="" type="checkbox"/>
11. Historiallinen	<input type="checkbox"/>
12. Maisemallinen	<input checked="" type="checkbox"/>

ALUEEN NUMERO

ALUE

KUNTA

13. OTE PERUSKARTASTA TAI ASEMAPIIRROS



MITTAKAAVA 1:2000 0 10 20 30 40 50 60 70 80 M.

14. VALOKUVAT



15. LÄHTEET (kirjallisuus, piirustukset, asiakirjat)

Hämeenkyrön historia osa II
 Julkaisupa: hämeenkyrön kunta/SRK:ta
 tekijä: Terhi Nallinmaa-luoto
 Kyrön Joulu 1988, joulu-lehti
 julkaisija: Hämeenkyröseura

16. LIITTEET

7 kpl. Kohdeinventointi-
 lomakkeita liitteineen.

18. LOMAKKEEN TÄYTTÄJÄ, päiväys

09.04.1997
 Juhani Kuitunen
 Siilokatu 7B 10
 39500 Ikaalinen

17. SUULLISTA TIETOA ANTANEET

Erill. liite

PCHD3-4588215

SUOMEN RAKENNUSKULTTUURIN YLEISLUETTELO

MUSEOVIRASTO

KOHDEINVENTOINTILOMAKE

1. Lääni	Hämeenlinna	3. Kohde	
2. Kunta	Hämeenkyrö	Maarek. Koskinen	
4. Kylä/Rekisterinumero	5. Kaup.osa/Kortteli/Talo	6. Kohdetyyppi	
Uskela 436	Koskinen 5:11		
7. Peruskartta/Koordin. PK. 21210 D 6836500/2457820	8. Osoite Siljatie 4 A 39100 Hämeenkyrö	9. Omistaja ja omistajan osoite Liisa Kalliola	

10. RAKENNUKSEN KUVAUS

Rakennus n:o I

II

Nyk. käyttö	Asuinrakennus	Liiteri /sauna
Alkup. käyttö	Sama	Navetta/käymälä/talli
Rak. aika	1890 - 1900 (1928), (1964-65), (1970, 1984, 1994-95)	
Suunnittelija		
Kerrosluku	1.	1.
Perusta	Valettu betoni (tuuletusaukot)	Osittain nurkkakivillä, ositt. betoni
Runko	Hirsi (pitkänurkka)	Hirsi/ rankorakenne
Kattomuoto	Satulakatto	Satulakatto
Kate	Saumattu peltikate	Kolmiorima huopakate
Vuoraus	Vaakalaudoitus 100 mm. lev. keilapontti	Pysty (peiterimlaudoitus)
Ulkovärit	Häm. rusk. pellavaöljyakrylaattimäli (kartano 2860)	Punamulta/ valk. nurkat ja ikkunap.
Kunto	Hyvä	Kohtalainen
Erityispiirteet	Asuinrakennuksessa jalkarännit ja vanhanaikaiset syöksytorvet, sekä alkuperäinen kaakeliuuni v:lta 1928 (malli: sepät)	
	Talon aikaisempi ikkunoiden puitejako 2*2 on ollut 3+3.	

11. RAKENNUSHISTORIA

Matias Vilhelm Koskinen rakensi vuosisadan vaihteessa yksi kerroksisen asuinrakennuksen Uskelan kylään. Vilhelmin poika rakennusmestari Taavetti Vihtori Koskinen teki talossa peruskorjauksen v:nna 1928, jolloin taloon asennettiin vesipumppu ja tupaan murattiin kaakeliuuni, mallia: sepät. Mahdollisesti nykyinen peltikate on ~~asennettu silloin~~ myös asennettu silloin ?!

Koskisen perikunta myi talon Liisa ja Aarne Uusitaloille v:nna 1963. V:nna 1963-65 talon pumppuhuoneesta tehtiin keittiö ja ullakon portaat purettiin verannalta, jolloin ne siirrettiin (=rakennettiin), asuinrakennuksen sisäpuolelle. Myös asuinrakennuksen ikkunat on uusittu em:nä aikana.

Nykyinen omistaja Liisa Kalliola vaihtui omistajaksi v:nna 1965. Siihen aikaan tuvan katossa oli vielä pinkopahvi. V:nna 1970 Tuvan katto paneloitiin ja seinät tapetoitiin. V:nna 1981 piharakennuksen päädyssä sijaitseva talli/navetta purettiin. V:nna 1984 asuinrakennuksen päätyä laajennettiin, jolloin keittiön -ja eteisen jatkeeksi rakennettiin sauna + suihkuhuone. V:nna 1994 talossa tehtiin ulkomaalaus ja v:nna 1996 huhtikuussa keittiöön murattiin varaava tulisija.

12. LÄHIYMPÄRISTÖ

Kohde kuuluu osana Uskelan kylän kulttuurimaisemaan, josta alueinventointilomake. Naapurirakennukset, sekä liiterirakennukset yhdessä, luovat ympäristöstä vanhahtavan.

13. SÄILYMEDELLYTYKSET (uhkatekijät, kaavallinen tms. tilanne, päätökset)

Kohteessa tehty salaojitus v:nna 1985, jonka seurauksena roudan aiheuttamat liikkumat on saatu hallintaan.

Kohteessa oleva kaava AO I: ei turvaa mielestäni riittävän hyvin kohteen säilymis- edellytyksiä, myöskin tontin koko velvoittaa uudelleenrakentamistapauksessa, hakemaan poikkeuslupaa. (Huomioiden tulipalon aiheuttamat vahingot ym. vastaavat tapahtumat)

14. LUETTELOINTIPERUSTE

Alueella vallitseva "keroksisuus?".

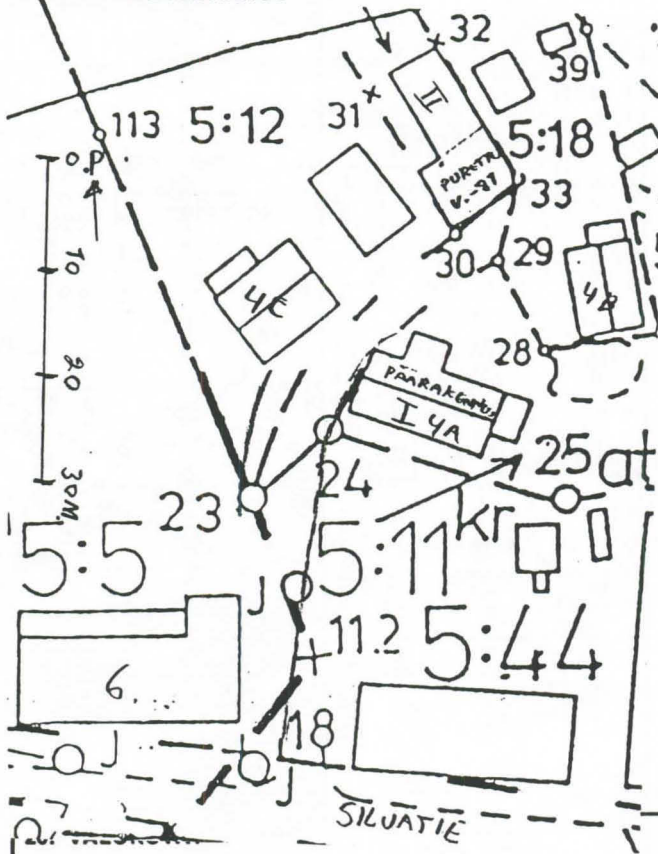
15. Rakennus- historiallinen	<input checked="" type="checkbox"/>
16. Historiallinen	<input type="checkbox"/>
17. Maisemallinen	<input checked="" type="checkbox"/>

KOHTEEN NUMERO

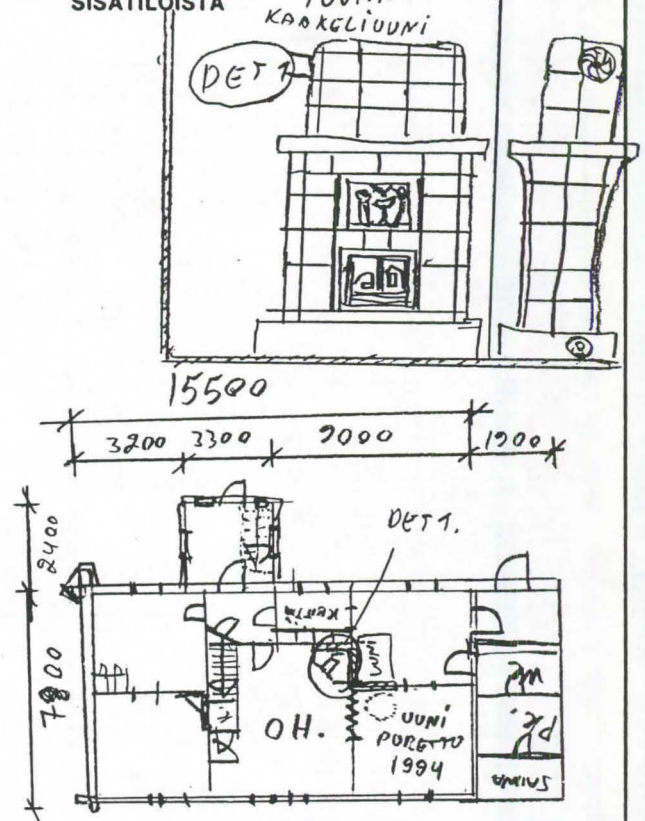
KOHDE

KUNTA

18. OTE PERUSKARTASTA
TAI ASEMAPIIRROS



19. POHJAPIIRROS TAI TIETOJA
SISÄTILOISTA



21. LÄHTEET (kirjallisuus, piirustukset, asiakirjat)


22. LIITTEET

1 kuva talon alkuperäisestä
kaakeliuunista.

24. LOMAKKEEN TÄYTTÄJÄ, päiväys
20.03.1997 Juhani Kuitunen
Siilokatu 7 B 10
39500 Ikaalinen

23. SUULLISIA TIETOJA ANTANEET

Kalliola Liisa, Hämeenkyrö (s. 1928)
Maisteri Eeva Numminen H:kyrö (s.1913)



Valokuva Liisa Kalliolan talon alkuperäisestä kaakeliuunista.
Kaakeliuuni v:lta 1928 (malli: sepät)

Valokuvan om. Liisa Kalliola

SUOMEN RAKENNUSKULTTUURINN YLEISLUETTELO MUSEOVIRASTO

KOHDEINVENTOINTILOMAKE

1. Lääni	Hämeenlinna	3. Kohde	Maarek. Välimaa
2. Kunta	Hämeenkyrö		
4. Kylä/Rekisterinumero	5. Kaup. osa/Kortteli/Talo	6. Kohdetyyppi	
436 Uskela	Välimaa 5:18		
7. Peruskartta/Koordin.	8. Osoite	9. Omistaja ja omistajan osoite	
PK: 21210 D 6836510/2457835	Siljatie 4 B 39100 Hämeenkyrö	Pertti Pajunen	

10. RAKENNUKSEN KUVAUS

Rakennus n:o	1	II
Nyk. käyttö	Asuinrakennus	Liiteri
Alkup. käyttö	Asunto	Sama
Rak. aika	1926 (1949) (1953) (1955) (1986-90)	1930 (1953)
Suunnittelija	Jaakko Virtanen	-
Kerrosluku	1+(1)	1.
Perusta	Betonipilarit, Alunperin: nurkkakivet	Nurkkakivet
Runko	Hirsi, hakanurkka	Hirsi, lyhytnurkka
Kattomuoto	Satula 45 astetta	Satula
Kate	Teräspeltti	Kolmiorima huopakate
Vuoraus	Peiterimalaudoitus	Peiterimalaudoitus
Ulkoväri	Punamulta, Nurkat ja ikkunanpielet valkoiset	Punamulta, valk. ikkunanpielet
Kunto	hyvä	kohtalainen
Erityspiirteet	Alakerrassa: alkuperäiset 3+3 ruutuiset ikkunanpuitteet. Sisäpuolen vanhat profiililistat. Peltikuoriset uunit	

11. RAKENNUSHISTORIA

Vilho Jokinen rakensi Uskelan kylään Jaakko Virtasen suunnitteleman talon v:nna 1926. Myöhemmin talon omistusoikeus siirtyi hänen pojalleen, paperimestari Lauri Jokiselle. Rakennuksen ensimmäinen peruskorjausvuosi oli 1949, jolloin talon 9 leivän uuni + talon muut uunit purettiin, tilalle Eino Lahti niminen rakentaja muurasi peltikuoriset uunit. V:nna 1953 kattoet uusittiin, (katemateriaalina kolmiorima huopakate). Talossa on ollut alunperin "sisäänkäyntinä" avokuisti, sen jälkeen betoniportaati ja nykyinen kuisti on rakennettu peruskorjauksen yhteydessä v:nna 1955. V:nna 1962 Lauri Jokinen myi rakennuksen Anselmi loimusalolle, joka myi sen edelleen v:nna 1986 Pertti Pajunelle. Pertti Pajunen on peruskorjannut taloa vuosien 1986-1990 välisenä aikana; pinkopahvit vaihdettiin uusiin, yläkerta laajennettiin asumiskelpoiseksi asuintilaksi ja V:nna 1990 taloon asennettiin teräspelttikate. Talon sauna sijaitsee pihalla olevassa rakennuksessa.

12. LÄHIYMPÄRISTÖ

Rakennus liittyy osana vanhaan kirkonkylän kulttuurimaisemaan, josta alueinventointilomake. Tontin toisella laidalla oleva liiterirakennus korostaa lähiympäristön alkuperäisyyttä.

13. SÄILYMISEDELTYKSET (uhkatekijät, kaavallinen tms. tilanne, päätökset)

Tontilla oleva kaava AO I, ei mielestäni turvaa riittävän hyvin kohteen säilymisedylytyksiä.

14 LUETTELOINTIPERUSTE

Kohde kuuluu osana vanhan Hämeenkyrön ydinkeskustan säilyneisiin rakennuksiin.

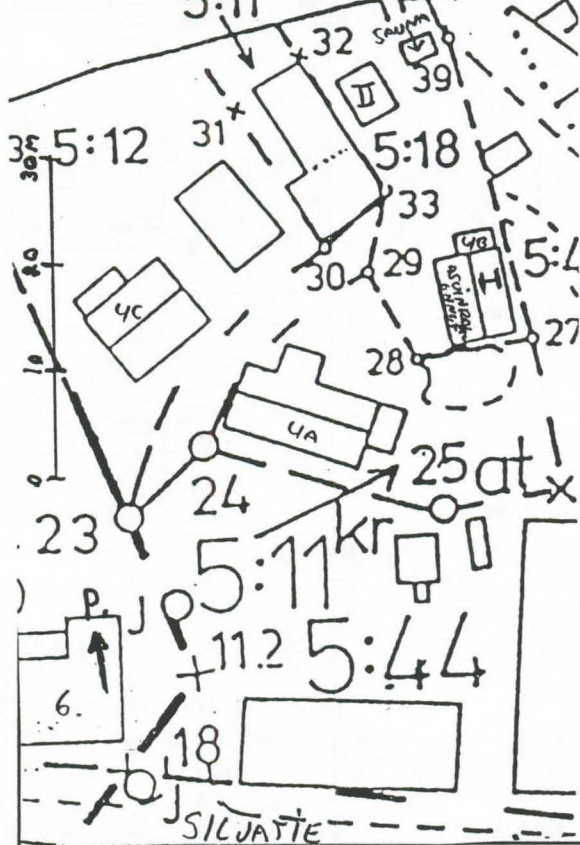
15. Rakennushistoriallinen	<input checked="" type="checkbox"/>
16. Historiallinen	<input type="checkbox"/>
17. Maisemallinen	<input checked="" type="checkbox"/>

KOHTIEN NUMERO

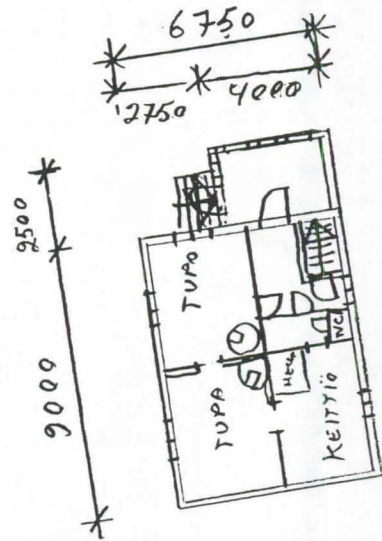
KOHDE

KUNTA

18. OTF PERIISKARTASTA



19. POHJAPIIRROS TAI TIETOJA SISÄTILLOISTA



20. VALOKUVAT



21. LÄHTEET (kirjallisuus, piirustukset, asiakirjat)

23. SUULLISIA TIETOJA ANTANEET

Lauri Jokinen, Työnjohtaja, Kyröskoski, (s. 1912)
 Eeva Numminen, maisteri, Hämeenkyrö, (s. 1913)
 Pertti Pajunen, silkkipainaja, Hämeenkyrö, (s. 1959)

22. LIITTEET

24. LOMAKKEEN TÄYTTÄJÄ, päiväys
 20.03.1997 Juhani Kuitunen
 Siilokatu 7 B 10
 39500 Ikaalinen

SUOMEN RAKENNUSKULTTUURIN YLEISLUETTELO			MUSEOVIRASTO
KOHDEINVENTOINTILOMAKE			
1. Lääni	Hämeenlinna	3. Kohde	
2. Kunta	Hämeenkyrö	Maarek. Rauhala	
4. Kylä/Rekisterinumero	5. Kaup.osa/Kortteli/Talo	6. Kohdetyyppi	
436 Uskela	Rauhala 5:12		
7. Peruskartta/Koordin.	8. Osoite	9. Omistaja ja omistajan osoite	
PK. 21210 D 6836510/2457800	Siljatie 4 C 39100 hämeenkyrö	Mauno Virtasen perikunta	
10. RAKENNUKSEN KUVAUS			
Rakennus n:o	päärakennus		
Nyk. käyttö	Asuinrakennus		
Alkup. käyttö	Asuinrakennus		
Rak. aika	1906 (1945) (1967) (1987) (1989-90)		
Suunnittelija			
Kerrosluvu	1.		
Perusta	Nurkkakivet		
Runko	Hirsi, tasanurkka		
Kattomuoto	Satulakatto 26 astetta		
Kate	Pelti, aluskatteena päre		
Vuoraus	Vaakalaudoitus, alunperin ollut peiterimalaudoitus		
Ulkovärit	Pähkinän sävyinen öljymaali, nurkat ja ikkunanpielet valkoiset		
Kunto	Hyvä		
Erityispiirteet			
11. RAKENNUSHISTORIA			
<p>V:nna 1906 Vilho Virtanen rakensi Uskelan kylään hirsirunkoisen asuinrakennuksen. Rakennuksen päätyä laajennettiin pian rakentamisen jälkeen, laajennettua rakennuksen osaan tuli kamarin ja keittiön käsittävät huoneetilat. (Alueinventoinnin liitteessä oleva karttajäljennös v:lta 1913, vahvistaa päätelmäni totuudenmukaisuuden?!).</p> <p>Talon kellari purettiin v:nna 1963 ja v:nna 1965 taloon laitettiin peltikate. Samana v:nna talon omistusoikeus siirtyi Alexandra Virtaselta Mauno Virtaselle.</p> <p>Taloon usittiin v:nna 1987 kaksilasiset ikkunapuitteet, Ikkunat varustettiin ulkopuolisilla 3 +3 ikkunaristikoidella, jotta talon "ikkunoiden yleisilme" säilyisi.</p> <p>Talossa tapahtui tulipalo v:nna 1989. Tulipalon jälkeisessä peruskorjauksessa tuvan uuni purettiin, tupaa laajennettiin purkamalla väliseinä ja yhdestä komerosta tehtiin muutoksella WC. Talon sisäpuoliset seinä -ja kattopinnat tapetoitiin ja maalattiin.</p> <p>Sauna Rakennus on ollut tontin päädyssä v:nna 1926, vaihtanut paikkaa kahteen otteeseen, jonka jälkeen se on purettu. Purettuun saunan hirsistä on saatettu käyttää nykyisessä piharakennuksessa olevan hirsirunkoisen saunan rakentamiseen?!</p> <p>Kohdeinventoinnin liitteessä oleva valokuva on otettu 29.12.1989, siinä näkyy Virtasen talo senhetkisessä asussa. Valokuvan perusteella pääteltyä Virtasen talossa on ollut nurkkapilasterit, mikä viittaisi pitkänurkkaiseen salvostyyppiin, vaikka nykyinen ulkopuolelta lisälämmöneristetty ulkuvuoraus ei helposti tuekkaan tätä päätelmää.</p> <p>Peiterimavuorattu komeroina huopakateella varustettu piharakennus luo tuulahduksen menneiltä ajoilta, piharakennuksessa on hirsirunkoinen sauna ja rannorakenteinen liiteri.</p>			
12. LÄHIYMPÄRISTÖ			
Rakennus liittyy osana vanhaan kirkonkylän keskustan kulttuurimaisemaan, josta alueinventointilomake.			
13. SÄILYMISEDULLIYTYKSET (uhkatekijät, kaavallinen tms. tilanne, päätökset)			
Rakenteellisesti säilymisedellytykset ovat hyvät, mutta tontilla oleva kaava AO I, ei mielestäni turvaa riittävän hyvin kohteen säilymisedellytyksiä.			
14. LUETTELOINTIPERUSTE			
Kohde kuuluu osana vanhan Hämeenkyrön ydinkeskustan "säilyneisiin" rakennuksiin, josta on tehty alueinventointilomake.			15. Rakennus-historiallinen <input checked="" type="checkbox"/>
			16. Historiallinen <input type="checkbox"/>
			17. Maisemallinen <input checked="" type="checkbox"/>

KOHTEN NUMERO

KOHDE

KUNTA



Valokuva virtasen talosta 60-luvun vaihteessa.

Valokuva otettu 29.12.1959.

Valokuvan om. Liisa Kalliola

SUOMEN RAKENNUSKULTTUURIN YLEISLUETTELO		MUSEOVIRASTO
KOHDEINVENTOINTILOMAKE		

1. Lääni	Hämeenlinna	3. Kohde
2. Kunta	Hämeenkyrö	Maarek. Notko
4. Kylä/Rekisterinumero	5. Kaup.osa/Kortteli/Talo	6. Kohdetyyppi
436 Uskela	Notko 5:20	
7. Peruskartta/Koordin.	8. Osoite	9. Omistaja ja omistajan osoite
PK. 21210 D 6836440 / 2457790	Laivatie 1. 39100 Hämeenkyrö	Eeva Numminen

10. RAKENNUKSEN KUVAUS		
Rakennus n:o	I..	II
Nyk. käyttö	Asuinrakennus	Liiteri
Alkup. käyttö	Leipomo, kahvila, matkahuolto, asuinrakennus.	
Rak. aika	1900 (1910-20) (1950) (1970) (1976,1980)	
Suunnittelija		
Kerrosluke	1+(1)	1.
Perusta	Nurkkakivet	Nurkkakivet
Runko	Hirsi, pitkänurkka	Hirsi/rankorakenne
Kattomuoto	Satula, 29 astetta	Satula
Kate	Kolmiorima huopakate	pysty kolmiorima huopakate, vihertävä.
Vuoraus	Vaaka, ulakko pysty peiterima	Pysty
Ulkovärit	Pun.öljylatexi, Sin.ikkunanpiel., valk.nurkat.	Ruskea, valkoiset ikkunanpielet.
Kunto	Kohtalainen	kohtalainen
Erityispiirteet	Kuistin 9-ruutuiset ikkunat, kattolyhty, Talon sisustus hyvin alkuperäis- sä asussa: vanhat lankkulattiat, kamarin kaakeliuuni, Leipomon vanha Leivinuuni (2x3 m.), leipä vartaat, Vanhat peiliovet, vanha osa seinä- paneeli, pinkopahvi.	

11. RAKENNUSHISTORIA
 Vuonna 1900 Kalle Mäkinen rakensi Uskelan kylään parituvan pohjakaavaa myötäilevän asuinrakennuksen. Rakennuksen ensimmäinen omistaja oli Iida Holmqvist. 01.06.1902 hän myi rakennuksen Uskelan kylään muuttavalle Leipuri Kalle Nummiselle, joka aloitti siinä leipomotoiminnan.
 Numminen laajensi rakennusta vuosien 1910-1925 välisenä aikana, käsittäen kamari-, keittiö-, kahvila-, ja myymälähuoneen laajennuksen. Saman laajennuksen yhteydessä kuistin väliseinä purettiin ja kuisti laajennettiin nykyisen kaltaisiin mittoihin. Kamari, kahvilahuone ja keittiö varustettiin tulisijalla.
 Kahvilatoiminnan Numminen aloitti 16.09.1927. Leipomotoiminta lopetettiin vuonna 1954. Rakennus on toiminut edellisten lisäksi myös matkahuoltona.
 Rakennusta peruskorjattiin 1950 luvulla, jolloin uusittiin pinkopahvit ja joidenkin huoneiden katot levytettiin haltex kattolevyillä.
 Rakennuksessa on alunperin ollut pärekatto, joka myöhemmin on muutettu kolmiorima huopakatteeksi. Katetta on korjattu v:na 1970 ja 1976. Vesijohdot ja keskuslämmityksen talo sai v:na 1965. Viimeaikainen ulkomaalaus on tehty v:na 1980. Rakennuksessa on ullakolla 2 kpl. kesäasuinhuonetta, jotka nykyään ovat lähinnä varastointitilaa.
 Piharakennuksessa on ollut alkuaan hirsirunkoinen sauna, sekä pusee. Kahvilatoiminnasta johtuvan laajeen yhteydessä ulkorakennukseen rakennettiin varastotila, jääkellari, ja liiteri. samalla rakennus vuorattiin peiterimalaudoituksella. Saunan luhistuttua rakennettiin piharakennuksen päättyyn uusi sauna. Piharakennuksen allas, kate materiaali on ollut päre, nykyinen kate on aaltopelti/kolmiorima huopakate.

12. LAHIYMPÄRISTÖ
 Kohde kuuluu osana Uskelan kylän kulttuurimaisemaan, josta on alueinventointilomake.

13. SÄILYMEDELLYTYKSET (uhkatekijät, kaavallinen tms. tilanne, päätökset)
 Kohtalaiset: Kohde sijaitsee routivalla tontilla, rakennus kaipaasi ehdottomasti salaojituksen. Katon korjaus ja rakennuksen yhden sivun alimman hirren kengitys olisi suotavaa rakennuksen säilymiseksi tulevaisuudessa. Tontilla oleva kaava AO I, ei mielestäni turvaa riittävän hyvin kohteen säilymedellytyksiä.

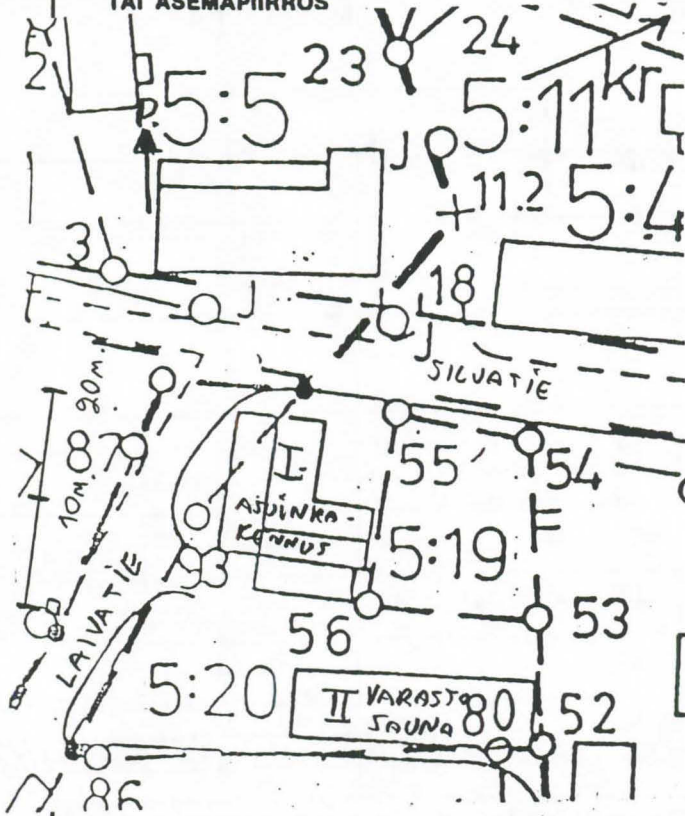
14. LUETTELOINTIPERUSTE	
Kohde kuuluu Uskelan kylän parhaiten alkuperäisessä asussa säilyneisiin asuinrakennuksiin.	15. Rakennus-historiallinen <input checked="" type="checkbox"/>
Kunnan ensimmäinen varsinainen leipomorakennus.	16. Historiallinen <input checked="" type="checkbox"/>
	17. Maisemallinen <input type="checkbox"/>

KOHTEEN NUMERO

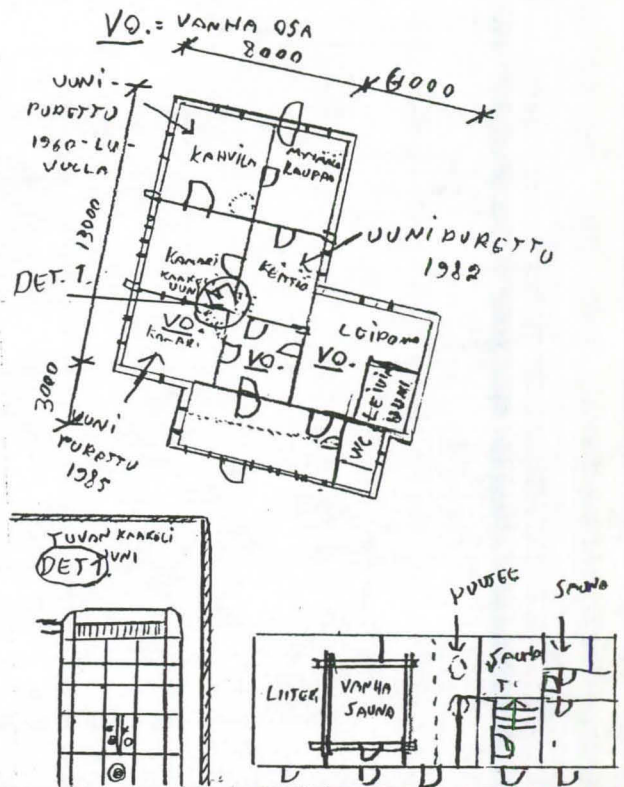
KOHDE

KUNTA

18. OTE PERUSKARTASTA
TAI ASEMAPIIRROS



19. POHJAPIIRROS TAI TIETOJA
SISÄTILOISTA



20. VALOKUUVAT



21. LÄHTEET (kirjallisuus, piirustukset, asiakirjat)

Eeva Nummisella on valokuvia inventoitavasta kohteesta, sekä tarkka kirjanpito kahvila -ja leipomo toiminnan ajalta.

22. LIITTEET

1 kpl. piirustus,
2 sivua valokuvakopioita.

24. LOMAKKEEN TÄYTTÄJÄ, päiväys
25.03.1997 juhani Kuitunen

Siilokatu 7 B 10
39500 Ikaalinen

Puh. 03-4588215


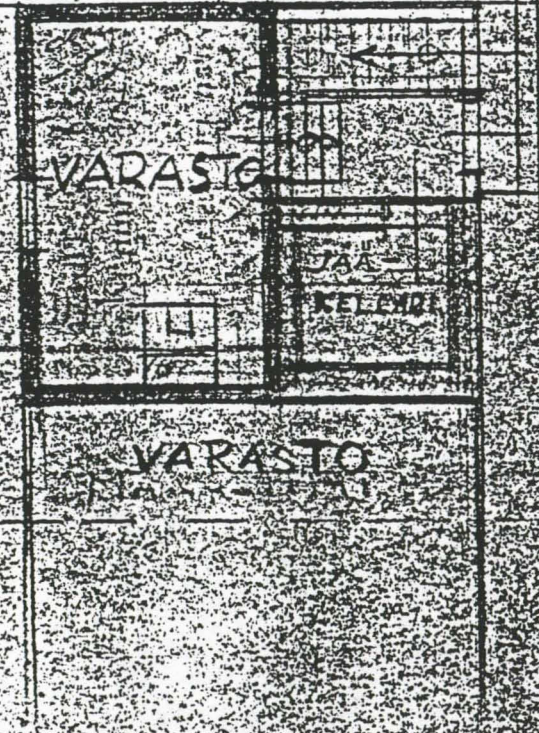
23. SUULLISIA TIETOJA ANTANEET

Eeva Numminen, maisteri, Hämeenkyrö, (s. 1913)
Liisa Kalliola, Hämeenkyrö, (s. 1928)


LEIPURINUMMISEN KAHVILA- JA VARASTO

HUONEUSTOJEN PÖHJÄPIIRUSOKSET

19400.



ARHITEHTI: ...
KOHTEKOHTE: ...
H. J. ...



Näkymä Eeva Nummisen talon päädyistä 1940-luku.
(valokuvan om. Eeva Numminen)




Näkymä Nummisen talon nurkalta 1960-luvulla.
Taustalla näkyy kulkutautisairaala + piha-
rakennuksia.

(valokuvan om. Eeva Numminen)



Valokuva 1930-luvulta. Leipuri Nummisen talon edestä lähti siihen aikaan alueen linja-auto liikenne. Taustalla näkyy entinen posti rakennus.

(valokuvan om. Eeva Numminen)



Nummisen talo postitalon purkamisen jälkeen.

(valokuvan om. Eeva Numminen)

KOHDEINVENTOINTILOMAKE		
1. Lääni	Hämeenlinna	3. Kohde
2. Kunta	Hämeenkyrö	Maarek. Rauhasalo
4. Kylä/Rekisterinumero	5. Kaup.osa/Kortteli/Talo	6. Kohdetyyppi
436 Uskela	Rauhasalo 5:42	
7. Peruskartta/Koordin.	8. Osoite	9. Omistaja ja omistajan osoite
PK: 21210 D 6836430/2457840	Siljatie 13 39100 Hämeenkyrö	Hämeenkyrön kunta

10. RAKENNUKSEN KUVAUS		
Rakennus n:o	I	II
Nyk. käyttö		Liiterivarasto
Alkup. käyttö	Käräjätalo/Matkustajakoti, kahvila, asuinrakennus	Autotalli
Rak. aika	1928 (1950) (1973) (1975-80) (1983-84)	1930
Suunnittelija		
Kerrosluvu	2.	1.
Perusta	Valettu betonisokkeli (tuuletusaukot)	nurkkakivet
Runko	Hirsi, hakanurkka	Hirsi
Kattomuoto	Aumakatto	Satula
Kate	Saumapeltikatto	Saumapelti
Vuoraus	Pysty, peiterimalaudoitus	Pysty, peiterima
Ulkovärit	Keltainen öljylatexi aluperin: keltamulta	Keltainen öljylatexi
Kunto	Hyvä	Kohtalainen
Erityispiirteet	Koristeellinen etufasadi, (pääoven lasien puitejako), Talon pädyissä 1 kpl. lunette ikkuna.	

11. RAKENNUSHISTORIA
V:nna 1928 Iivari Salonen rakensi rakennusmestari ~~SS~~ Salovaaran johdolla, kaksikerroksisen asuinrakennuksen Uskelan kylään. Rakennus toimi ensin käräjätalona ja myöhemmin matkustajakotina, aina vuoteen 1972 saakka, jolloin Iivari Salosen tytär Elli Salonen myi talon Reino Koskiselalle. Reino Koskisen hallussa talo oli vuoteen 1986 marraskuuhun asti, jolloin hän myi sen Hämeenkyrön kunnalle. 1940-50 luvulla rakennusta peruskorjattiin; päärakennuksen ja varastorakennuksen julkisivut peiterimavuorattiin ja (maalattiin keltamullalla?). V:nna 1973 laudoituksen alaosassa olevat puiset lahonneet tippalistat uusittiin ja pellitettiin. Vuosien 1975 - 80 aikana rakennusta peruskorjattiin; ylhäältä purettiin yksi kpl. kaakeliuuneja, piipun pellitykset uusittiin, päätyyn rakennettiin uudet portaat puusta ja talon perällä olevaan kamariin rakennettiin väliseinällä varustettu huone. 1983-84 rakennukseen tehtiin laajempi ikkuna saneeraus, jossa suurin osa ulkopuolista kuitenkin säilytettiin.

12. LÄHIYMPÄRISTÖ
Kohde kuuluu osana Uskelan kylän "säilyneeseen" rakennuskantaan, josta on tehty alueinventointilomake.

13. SÄILYMISEDellyTYKSET (uhkatekijät, kaavallinen tms. tilanne, päätökset)
Rakenteellisesti kohteen säilymisedellytykset ovat hyvät, mutta kohteessa oleva kaava AO I, ei mielestäni turvaa riittävän hyvin kohteen säilymisedellytyksiä.

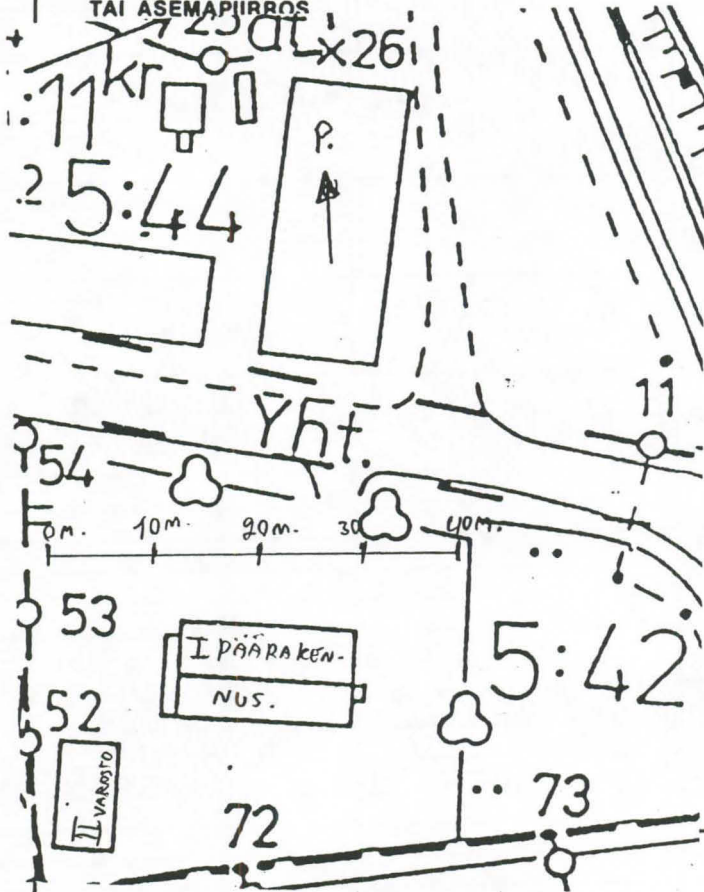
<p>14. LUETTELOINTIPERUSTE Rakennuksen julkisivu on säilynyt kohtuullisen hyvin ja rakennus itsessään ilmentää vanhaa Uskelan kylää.</p>	<p>15. Rakennus-historiallinen <input checked="" type="checkbox"/></p> <p>16. Historiallinen <input type="checkbox"/></p> <p>17. Maisemallinen <input checked="" type="checkbox"/></p>
------------------------------------------------------------------------------------------------------------------------------------------------------	----------------------------------------------------------------------------------------------------------------------------------------------------------------------------------------

KOHTTEEN NUMERO



KOHDE

KUNTA

18. OTE PERUSKARTASTA
TAI ASEMAPIIRROS



19. POHJAPIIRROS TAI TIETOJA
SISÄTILOISTA



21. LÄHTEET (kirjallisuus, piirustukset, asiakirjat)

22. LIITTEET

24. LOMAKKEEN TÄYTTÄJÄ, päiväys

22.03.1997 Juhani Kuitunen
Siilokatu 7 B 10
39500 Ikaalinen

Puh. 03-4588215

23. SUULLISIA TIETOJA ANTANEET

Eeva Numminen, maisteri, Hämeenkyrö, (s. 1913)
Liisa Kalliola, Hämeenkyrö, (s. 1928)
Matti Salonen, Tehtailija, Hämeenkyrö, (s. 1922)
Reino Koskinen, koneasentaja, Hämeenkyrö, (s. 1926)

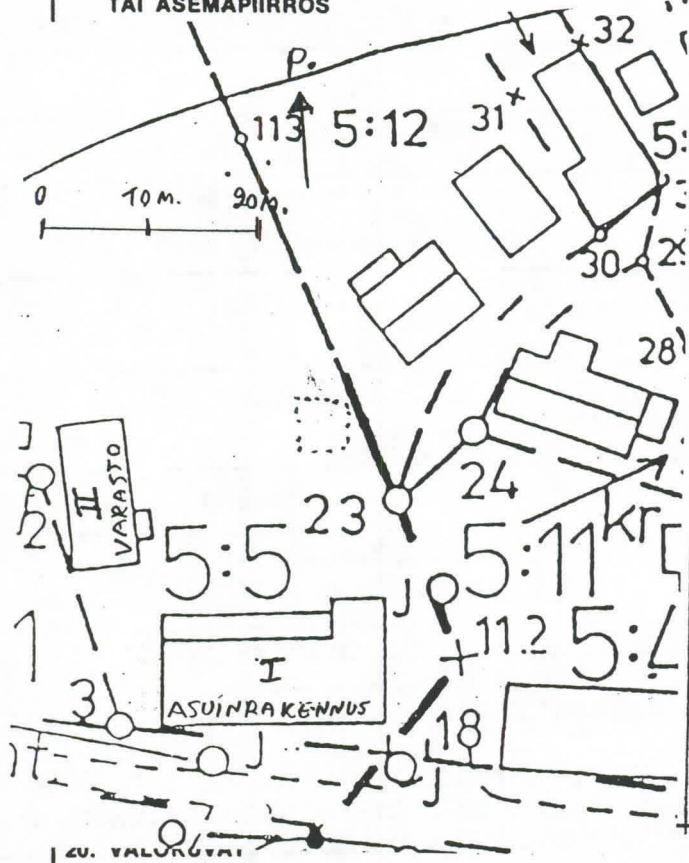
SUOMEN RAKENNUSKULTTUURIN YLEISLUETTELO				MUSEOVIRASTO	
KOHDEINVENTOINTILOMAKE					
1. Lääni	Hämeenlinna			3. Kohde	
2. Kunta	Hämeenkyrö			Maarek. Jokiranta	
4. Kylä/Rekisterinumero	5. Kaup.osa/Kortteli/Talo		6. Kohdetyyppi		
§ 421 Pappila	Jokiranta 5:5				
7. Peruskartta/Koordin.	8. Osoite			9. Omistaja ja omistajan osoite	
PK. 21210 D 6836470/2457790	Siljantie 6 39100 Hämeenkyrö			Tauno Törnudd	
10. RAKENNUKSEN KUVAUS					
Mattiilän kaupparakennus					
Rakennus n:o					
I			II		
Nyk. käyttö	Asuimrakennus			Varastorakennus	
Aikup. käyttö	Asunto/kauppa, Kansallispankin konttori				
Rak. aika	1888 (1930 l.) (1976-80)				
Suunnittelija					
Kerrosluvu	I 1+(1)		I.		
Perusta	Kevyt betoniharkko, alunperin: luonnonkivi			Nurkkakivet	
Runko	Hirsi, lyhytnurkka, alunperin: pitkänurkka			Hirsi Pitkänurkka	
Kattomuoto	Satula			Satula	
Kate	Huopakate kolmiorimalla			Kolmiorima huopakate	
Vuoraus	Peiterima			-	
Ulkovärit	Punamulta, valkoiset nurkat ja ikkunanpielet			Ruskea/ valkoiset ikkunanpielet	
Kunto	Hyvä			Kohtalainen	
Erityispiirteet	Rakennuksen kuisti on ollut koristeellinen, siinä on toistunut Uusgoottila-				
	nen suippokaariaihe, joka on alunpitäen päätelmäni mukaan luultavasti				
	"lainattu" kirkon pappilasta?! (=nykyinen pappila)				
11. RAKENNUSHISTORIA					
Mattiilan entinen kaupparakennus on rakennettu v:nna 1888, Rakentajana: Taavetti Sundgren. Rakennus on toiminut kauppana, kansallispankin konttorina, sekä asuntona koko rakennushistorian ajan. Rakennuksen omistajat ovat vaihtuneet seuraavasti:					
Taavetti Sundgrenin kuoltua hänen leskensä myi rakennuksen T.W Mattilalle V:nna 1912. T.W Mattila testamenttasi rakennuksen 1920 - luvulla (lopussa), Hilda Mattilalle, Aina Mattilalle ja Viljo Uusmalmille. Viljo Uusmalmi myi testamenttina saadun omistuosuuden Aina Mattilalle. Ja kun Aina Mattila kuoli Peri Nanna Mattila Ainan omistuosuuden. Hilda Mattilan kuoltua Rakennuksen omistusoikeus siirtyi kokonaisuudessaan Nanna Mattilalle. V:nna 1973 pankin johtaja Erkki Mattila peri rakennuksen tädiltään Nanna Mattilalta. Erkki Mattila myi Rakennuksen Tauno Törnudille vuonna 1975. Rakennuksen pääty on laajennettu 30-luvulla, laajennuksen suunnitteli ja rakensi Taavetti Vihtori Koskinen.					
Nanna ja Aina Mattila pitivät vuosien 1930 - 1955 välillä rakennuksessa kauppaa. Nykyinen Omistaja Tauno Törnudd peruskorjasi rakennusta vuosien 1976 -1980 aikana. Kuistia Laajennettiin, kuistin ikkunat uusittiin "moderneiksi" suorakaiteen muotoisiksi ikkunoiksi, rakennuksen T-malliset ulkopuitteet jätettiin paikoilleen ja sisäpuolelle asennettiin kaksilasinen lämpölasielementti, Luonnonkivi perustus vaihdettiin kevytbetoniharkkoon, ja samalla talon runkoa korjattiin. Talon katemateriaali uusittiin ja Unit purettiin.					
12. LÄHIYMPÄRISTÖ					
Alueinventoinnin liitteenä olevan karttajäljennöksen mukaan, Mattilan kaupan piha-rakennuksia on ollut väh. 2 kpl:ta. Nykyään niitä on jäljellä enää vain yksi kpl.					
13. SÄILYMISEDELLYTYKSET (uhkatekijät, kaavallinen tms. tilanne, päätökset)					
Tontilla oleva Kaava AO I, ei mielestäni turvaa riittävän hyvin kohteen säilymis-edellytyksiä.					
14. LUETTELOINTIPERUSTE				15. Rakennus-	
Mattiilan kauppa kuuluu osana vanhan Hämeenkyrön ydinkeskustan säilyneisiin rakennuksiin.				historiallinen <input checked="" type="checkbox"/>	
				16. Historiallinen <input type="checkbox"/>	
				17. Maisemallinen <input checked="" type="checkbox"/>	

KOHTEEN NUMERO



KOHDE

KUNTA

18. OTE PERUSKARTASTA
TAI ASEMAPIIRROS



19. POHJAPIIRROS TAI TIETOJA
SISÄTILOISTA



21. LÄHTEET (kirjallisuus, piirustukset, asiakirjat)

23. SUULLISIA TIETOJA ANTANEET

Eeva Numminen, Maisteri, Hämeenkyrö, (s. 1913)
Liisa Kalliola, Hämeenkyrö, (s. 1928)
Tauno Törnudd, peruskoulunopettaja, H:kyrö, (s. 1940)

22. LIITTEET

24. LOMAKKEEN TÄYTTÄJÄ, päiväys

20.03.1997 Juhani Kuitunen

Siilokatu 7 B 10
39500 Ikaalinen

FUH. 03-4588215

SUOMEN RAKENNUSKULTTUURIN YLEISLUETTELO

MUSEOVIRASTO

KOHDEINVENTOINTILOMAKE

1. Lääni	Hämeenlinna	3. Kohde	Maarek. Järvi
2. Kunta	Hämeenkyrö		
4. Kylä/Rekisterinumero	5. Kaup.osa/Kortteli/Talo	6. Kohdetyyppi	
421 Pappila	Järvi 2:1		
7. Peruskartta/Koordin. PK. 21210 D 6836480/2457750	8. Osoite Siljatie 8 39100 Hämeenkyrö	9. Omistaja ja omistajan osoite Elvi ja Heikki Loimusalo	

10. RAKENNUKSEN KUVAUS

Rakennus n:o	I	II
Nyk. käyttö	Asuinrakennus	Liiteri ja sauna
Alkup. käyttö	Sama/ puhelinkeskus	Sauna ja talli
Rak. aika	1930, (1940-1.), (1975-76), (1992)	1900
Suunnittelija		
Kerrosluvu	1+(1)	1.
Perusta	Valettu teräsbetoni/osin kevytsoraharkko	Osittain betonilla, osittain nurkkakive
Runko	Hirsi, (lyhytnurkka)	Hirsi/ rankorakenne
Kattomuoto	satula	Satula
Kate	profiilipeltikate	Huopakate kolmiorima
Vuoraus	Peiterima/ laajennus osalla lomalauta	Pysty, (lomalauta)
Ulkovärit	Vihertävä Öljylatexi	Öljylatexi
Kunto	Hyvä	kohtalainen
Erityispiirteet	Rakennuksessa ollut sisäänkäynnin edessä muurattu pulpettikattoinen muurattu umpikuisti, joka on jossain vaiheessa purettu ja 1975 peruskorjauksen yhteydessä rakennettu uudelleen harjakattoisena. Alkuperäinen ikkunoiden puitejako oli 3+3, sekä 2 kpl. 9 kuutiota ruut. puite	

11. RAKENNUSHISTORIA

1900 vuosisadanvaihteessa valmistui Uskelan kylän sillan kupeeseen 1-kerroksinen asuinrakennus, ja pihalle rakennettiin hirrestä sauna/tallirakennus. Rakennuksen ensimmäiset omistajat olivat Mimmi ja Taavetti Järvi, v:nna 1916 rakennuksen perivät heidän lapsensa Tuovi ja Olavi Järvi. 1910-20 luvulla rakennukseen toimi puhelinkeskus. 1928 Järvet myivät talon Kunnankirjuri Anna Kummalalle, joka rakennutti tontille vanhan rakennuksen paikalle, uuden isomman asuinrakennuksen. Talon rakentajana toimi Oskari Mäkinen ja se valmistui syyskuun 1:nä p:nä 1930. ~~Samaan~~ 1940-luvulla rakennusta peruskorjattiin; punamullattujen päiden päälle asennettiin sementtitiilikate ja talon ikkunat uusittiin, peiterimavuoraus asennettiin. 1950 Anna Kummalä myi rakennuksen Suoma ~~Juonahaarakalle~~ Juonenhaaralle, joka 1975 myi sen nykyisille omistajille. Nykyisen omistajan aikana rakennusta on peruskorjattu kahteen eri otteeseen. Vuosien 1975-76 aikana, kaikki uunit purettiin, ikkunat vaihdettiin "moderneiksi lämpölasielementeiksi", seinät levytettiin lastulevyillä ja pääsisäänkäynnin eteen rakennettiin umpikuisti sekä betoniportaat. Sisäseinät maalattiin kaikki lateximaalilla. Seuraavan peruskorjauksen yhteydessä v:nna 1992, Rakennukseen asennettiin profiilipeltikate, rakennusta laajennettiin rakentamalla kuistin jatkeeksi rankorakenteinen saunan ja pesuhuoneen kattavat huonetilat,

12. LÄHIYMPÄRISTÖ

Kohde kuuluu osana Vanhan ~~Hämeenkyrön~~ Uskelan kylän "säilyneeseen rakennuskantaan, josta on tehty alueinventointilomake.

13. SÄILYMISEDellytykset (uhkatekijät, kaavallinen tms. tilanne, päätökset)

Rakeenteellisesti kohtuulliset, mutta tontilla oleva kaava AO I, ei mielestäni turvaa riittävän hyvin kohteen säilymisedellytyksiä.

14. LUETTELOINTIPERUSTE

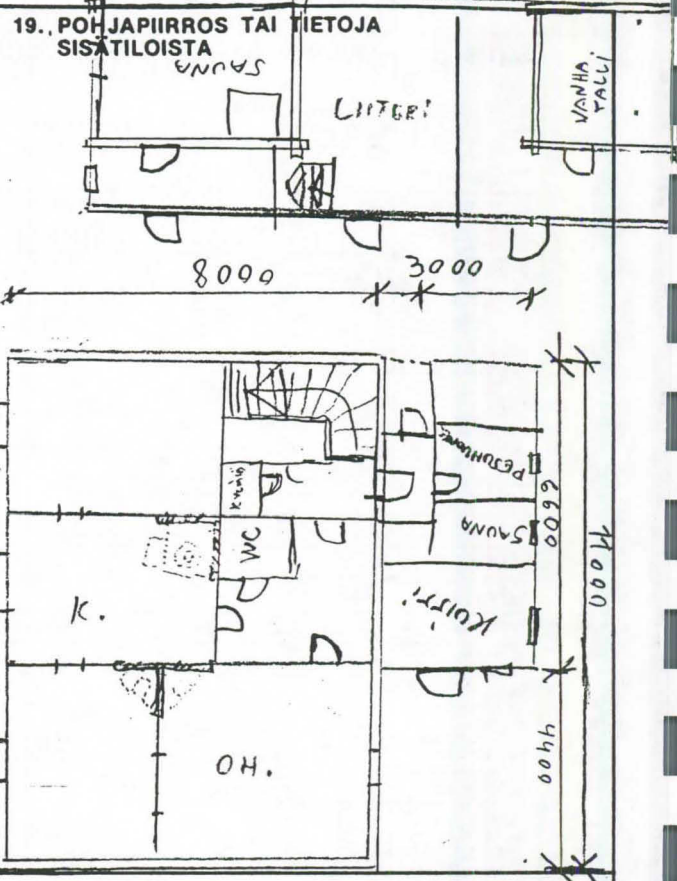
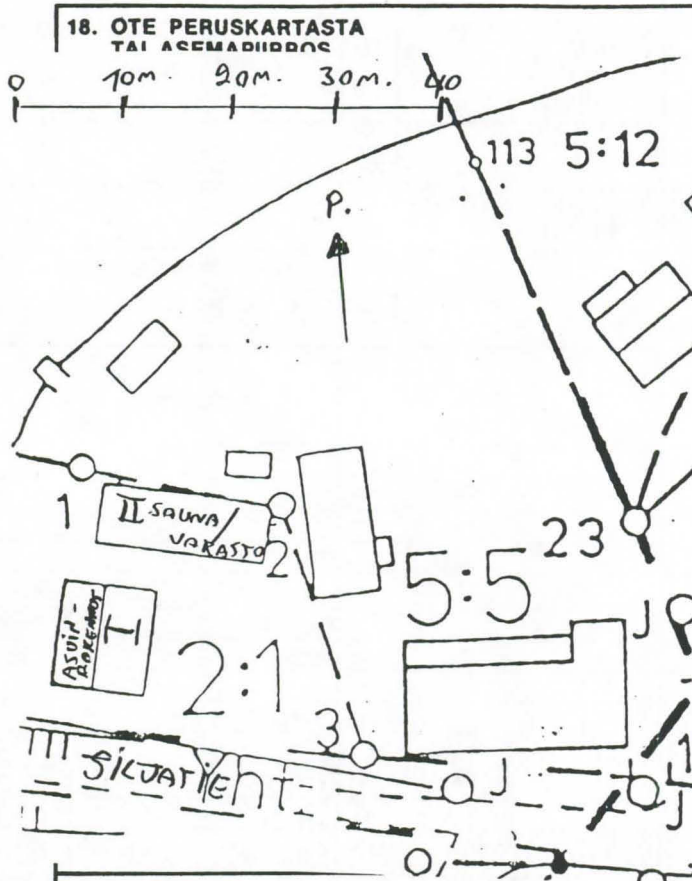
Inventoitavan kohteen rakennusten "kerroksisuus":
Rakennukset ovat eri-ikäisiä ja kuvastavat täten niiden moni-ilmeistä historiallista kehitystä.

15. Rakennus-historiallinen
16. Historiallinen
17. Maisemallinen


KOHTEEN NUMERO

KOHDE

KUNTA



20. VALOKUVAT



21. LÄHTEET (kirjallisuus, piirustukset, asiakirjat)

Rakennuksen nykyisellä omistajalla on olemassa asuinrakennuksen piirustukset ja työselitys V:lta 1930. Hänellä on myös vanhoja valokuvia rakennuksesta.

22. LIITTEET

24. LOMAKKEEN TÄYTTÄJÄ, päiväys

23.03.1997 Juhani Kuitunen
Siilokatu 7 B 10
39500 Ikaalinen
Puh. 03-4588215

23. SUULLISIA TIETOJA ANTANEET

Eeva Numminen, Maisteri, Hämeenkyrö, (s. 1913)
Heikki Loimusalo, myyjä, Hämeenkyrö, (s. 1937)

ALUEINVENTOINTILOMAKE

1. Lääni	Hämeenlinna	3. Alue
2. Kunta	Hämeenkyrö	Hämeenkyrön kirkonseutu, (lähiympäristö)
4. Kylä/Kaupunginosa	421 Pappila / 431 Tuokkola	5. Omistaja(t)
		-

6. ALUEEN JA ALUEELLA OLEVIEN RAKENNUSTEN KUVAUS JA HISTORIA

Alkujaan Hämeenkyrön kirkonseudun rakentamiseen vaikutti olennaisesti Raipalan tilalta kirkolle kulkeva tie, sekä Uskelan kylän ja kirkonkylän alueen väliä yhdistävä silta, joka ohjasi liikennettä kulkemaan pitkin nykyistä Yrjö-Koskisen tietä. Liikenteen painopisteen siirtyminen kirkonseudun alueelle kasvatti rakennuskannan ensin kirkon lähituntumaan ja sen jälkeen rakennukset rakennettiin melkein järjestyksessä Raipalan tilalta kohden kirkon suuntaan.

Vuosisadan vaihteeseen tultaessa seurakunnalla oli rakennusvaihe, jonka aikana v:nna 1881 Hämeenkyrön kirkon länsitornia sekä kirkon sisätiloja korjattiin. Sitten v:nna 1895 valmistui siunauskappeli ja v:nna 1903 srk:nta rakensi seurakuntatalon.

Melkein kaikki kirkonseudun rakennukset, lukuunottamatta Raipalan -ja Tuokkolan tilaa, rakennettiin ensin pääasiassa liike- ja palvelustaloiksi, jotka sitten myöhemmässä vaiheessa tarpeettomina lakkautettiin ja muutettiin päätoimiseksi asuinrakennuksiksi.

Kirkonseudun alueen nykyisen yleiskuvan muodostumiseen vaikutti olennaisesti uuden sillan rakentaminen. (aivan kuten kirkonkylän kauppakeskuksenkin kohdalla oli käynyt. Uuden sillan rakentamisen myötä, liikenteen painopisteen siirtyminen nykyisen kunnan keskustan paikkeille, siirti myös automaattisesti palvelujen tarpeen sille alueelle ja niin kirkonseudun liike- ja palvelustalot siirrettiin/rakennettiin nykyiseen Hämeenkyrön keskustaan.

Kaikki inventoitavan alueen ~~asuinrakente~~ historiallisen rakennuskannan asuinrakennukset on korjattu nykyajan vaatimuksia vastaaviksi, ~~nykyajan korjauksista~~ korjauksista huolimatta julkisivut ovat silti säilyneet melko lailla alkuperäisen tyylinä. Alueella oleva kaava suojelee x vanhan rakennuskannan julkisivuja, velvoittaen uudelleen rakentamistapauksissa rakentamaan rakennukset ympäristöönsä sopeuttaen, säilyttämällä julkisivujen alkuperäisenlainen tyyli.

Hämeenkyrön kirkonseutu on siis nykyisellään säilyttänyt varsin hyvin perinteisen asunsa. Mäellä sijaitseva kirkko erikoisine torneineen muodostaa yhä kauas näkyvän maamerkin. Kirkonmaan ja hautausmaan lehtipuut pehmentävät maisemakuva.

Vanhan raitin, Yrjö-koskisen tien varrella sijaitsevat mm. vanha kansakoulu, Pappila lääkerien talot, srk.-talo, vanha KOP:n pankkitalo, vanha apteekki ja Tuokkola sekä mäen alla Raipalan tila. Kirkon vierellä sijaitsee aukion toisella laidalla entinen kruunumakasiini.

Alueinventointien liitteenä ~~olevasta~~ olevasta piirroksesta selviää kirkonseudun alueella olevien rakennusten sijaintipaikka sekä rakennusvuosi.

7. ERIKSEEN LUETTELOIDUT KOHTEET

(421 Pappila) erikseen luetteloidut kohteet: Vastamäki 6:4, Pyhälä 7:2

(431 Tuokkola) erikseen luetteloidut kohteet: Tuokkola 9:167

8. SÄILYMISEDELLYTYKSET (uhkatekijät, kaavallinen tms. tilanne, päätökset)

Nykyinen kaava ~~suojelee~~ alueen vanhaa rakennuskantaa. suojelee

9. LUETTELOINTIPERUSTE

Kirkonseudun historiallinen rakennuskanta on alueena ~~maisemallinen kokonaisuus~~ maisemakokonaisuus.

- | | |
|-----------------------------|-------------------------------------|
| 10. Rakennus-historiallinen | <input checked="" type="checkbox"/> |
| 11. Historiallinen | <input type="checkbox"/> |
| 12. Maisemallinen | <input checked="" type="checkbox"/> |

ALUEEN NUMERO

ALUE

KUNTA

13. OTE PERUSKARTASTA TAI ASEMAPIIROS



14. VALOKUVAT



15. LÄHTEET (kirjallisuus, piirustukset, asiakirjat)

Pirkanmaan kulttuurihistorialliset kohteet
 Julkaisu B174
 Tampereen seutukaavaliitto.

16. LIITEET

5 KPL. Kokoimventointi -
 lomakkeita liitteeseen
 1 KPL. Alueinventointilomake
 + KUVALUETTELO 3 ARKKIA

18. LOMAKKEEN TÄYTTÄJÄ, päiväys

02.04.1997
 Juhani Kaitunen
 Siilokatu 7B10
 39500 Ikaalinen

PUH: 03-4588215

17. SUULLISTA TIETOA ANTANEET

Erill. liite

SUOMEN RAKENNUSKULTTUURIN YLEISLUETTELO

MUSEOVIRASTO

KOHDEINVENTOINTILOMAKE

1. Lääni	Hämeenlinna	3. Kohde	Maa rek. Vastamäki
2. Kunta	Hämeenkyrö		
4. Kylä/Rekisterinumero	421 Pappila	5. Kaup.osa/Kortteli/Talo	6. Kohdetyyppi
		Vastamäki 6:4	
7. Peruskartta/Koordin.	PK: 21210 D 6836560/2457360	8. Osoite	9. Omistaja ja omistajan osoite
		Yrjökoskisentie 9 39100 Hämeenkyrö	(Pauli ja Sirkku Lehto)

10. RAKENNUKSEN KUVAUS

Rakennus n:o

Nyk. käyttö	Asuinrakennus
Alkup. käyttö	Asunto/eläinlääkerin vastaanotto
Rak. aika	1926 (1930 l., 1940 l., 1960 l., 1972, 1976, 1989, 1991-92, 1994.)
Suunnittelija	Arkkitehti Toivo Paatela
Kerrosluvu	(1)+2.
Perusta	Teräsbetoni (tuuletusaukot)
Runko	Hirsi
Kattomuoto	Satula 41 astetta (mansardi poikkipäätykate)
Kate	Betonikattotiili, aikaisemmin: päre
Vuoraus	Pysty, Peiterima
Ulkovärit	Siniharmaa öljylatexi, nurkat ja ikkunanpielet valkoiset.
Kunto	hyvä
Erityispiirteet	Kuistissa ollut monivärinen lyijylasipuite.
	Talossa alkuperäiset uunit.
	Talon sisustuksessa pyritty jugend henkisyteen, tapettien, boordien sekä alkuperäis sävyisten maalien valinnalla.

11. RAKENNUSHISTORIA

Kunta osti Käenmäen talon Uskelassa ja rakensi talon hirsistä lääkereille asunnot. Arkkitehti Toivo Paatelan suunnittelema Jugend tyylinen eläinlääkerin virkatalo (inventoitava kohde) valmistui v:nna 1925. Asunto oli kunnan omistuksessa toistakymmentä vuotta, kunnes 40-luvulla talon omistajaksi vaihtui seurakunta. 50-luvulla seurakunta myi talon Väinö Koskiselle, joka myi talon edelleen v:nna 1988, nykyiselle omistajalle Sirkku Lehdolle.

Rakennusta on remontoitu useaan eri otteeseen:

- 1930-luvulla rakennukseen laitettiin peiterimavuoraus, 1960-luvulla Piian kamarista tehtiin sauna + pesuhuone. (Sauna oli ollut alunperin ulkorakennuksessa.) V:nna 1972 seinät levytettiin lastulevyillä ja tapetoitiin. V:nna 1976 sisäikkunat uusittiin ja niiden paikalle laitettiin kaksinkert. lämpölasielementti. V:nna 1989 seinät tapetoitiin, boordien valinnassa noudatettiin jugend-henkisyyttä ja yhteen huoneeseen leikattiin vanhasta tapetista boordi. Puiset ulkoportaat purettiin v:nna 1991 ja tilalle valettiin betonista portaat. 1994 talossa oli peruskorjaus, jonka aikana kaikki ~~seinät~~ ~~levytettiin~~ ~~kaikki~~ aikaisemmin levyttämättömät seinät levytettiin kipsilevyillä ja tapetoitiin, talo maalattiin kauttaaltaan ja sisäkattoja madallettiin 20 cm.

Rakennuksessa on 2 kpl. hyväkuntoista piippua, jotka on pellitetty 40-luvulla ja v:nna -92.

Rakennuksesta on purettu ainoastaan yksi takka sekä 4-osainen paljeovi.

12. LÄHIYMPÄRISTÖ

Tontin toisella laidalla oleva ~~rakennus~~ naapurirakennus, on ~~kok~~ inventoitavan kohteen peilikuva, jotka yhdessä kuuluvat vanhan kirkonseudun kulttuurimaisemaan, josta alueinventointilomake.

13. SÄILYMISEDELLYTYKSET (uhkatekijät, kaavallinen tms. tilanne, päätökset)

Hyvä, Rakennuksen nykyiset omistajat pyrkivät tekemään korjaukset vanhaa rakennusta kunnioittaen. Tontilla oleva kaava AO-3/S, velvoittaa ~~kaikki~~ uudelleenrakentamis tapauksissa rakentamaan rakennukset ympäristöönsä sopeuttaen niin, että rakennusten julkisivut t säilyvät alkuperäisenlaisina.

14. LUETTELOINTIPERUSTE

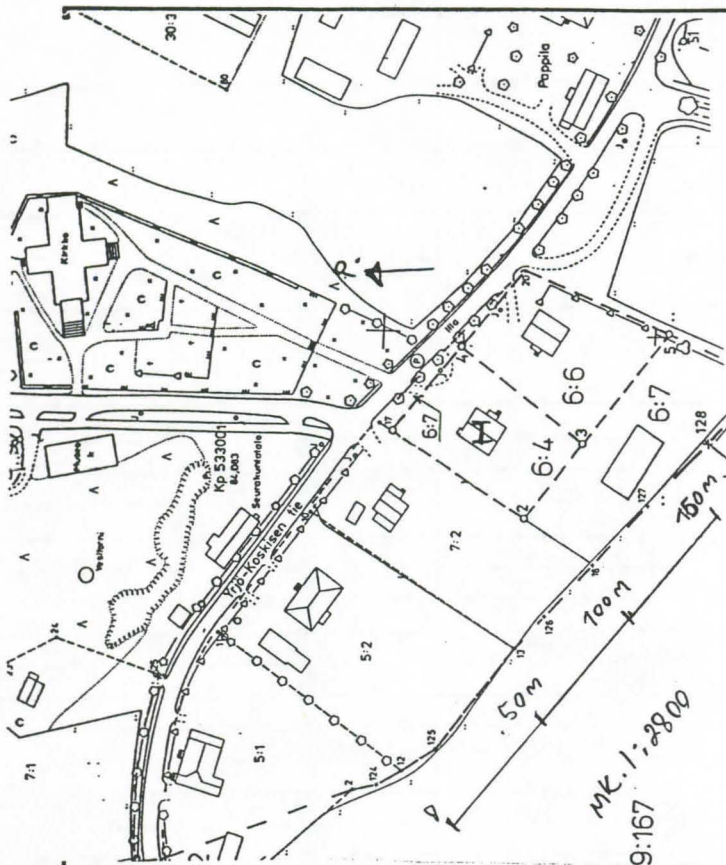
Kohde kuuluu osana kirkonseudun vanhaan rakennuskantaan, josta on tehty alueinventointilomake.

15. Rakennus-historiallinen
16. Historiallinen
17. Maisemallinen

KOHTEEN NUMERO

KOHDE


KUNTA



19. POHJAPIIRROS TAI TIETOJA
SISÄTILOISTA

KYS. PIIRUSTUKSET

20. VALOKUVA



21. LÄHTEET (kirjallisuus, piirustukset, asiakirjat)

Kalevi Järvisellä, osoite: Yrjökoskientie 7
39100 Hämeenkyrö
on olemassa inventoitavan kohteen alkuperäiset sinikopio-
piirustukset.

22. LIITTEET

4 sivua piirustuksia.
+maalityyppi luettele (lmp)

24. LOMAKKEEN TÄYTTÄJÄ, päiväys
20.03.1997 Juhani Kuitunen

Siihokatu 7 B 10
39500 Ikaalinen
PUH: 03 - 4588215

23. SUULLISIA TIETOJA ANTANEET

Sirkku Lehto, markkinointisihteeri, Hämeenkyrö (s. 1942)
Eeva Numminen, Maisteri, Hämeenkyrö (s. 1913)

VASTAMÄKI 6:4 korjauksessa käytetyt maalityypit:

KUISTI: Ovet ja ikkunat (karmit ja kehykset)

Vintermix valkoinen

Penkki ja kattolista

Vintermix ~~2642~~ 2682

ETEISAULA: Ovet ja ikkunat (karmit ja kehykset)

Vintermix valkoinen

Kaiteet ja pylväät

Vintermix 2471

Kaiteet ja seinien koristelistat

Vintermix 2642

ULKOSEINÄ: siniharmaa öljylateksi.



Lääkerin talojen rakennuspiirustukset v:lta 1924 (valokopiot)

Talojen suunnittelija:arkkitehti Toivo Paatela.

Talot valmistuneet vuosina 1925 ja 1926.

Sivun valokuva: Juhani Kuitunen
otos

ਗੁਰੂਗੋਬਿੰਦ ਸਿੰਘ ਜੀ ਦੇ ਆਗੂਆਂ ਦੀ ਸੇਵਾ ਵਿੱਚ ਸ਼ਾਮਲ ਹੋਣ ਵਾਲੇ ਸਿੱਖਾਂ ਦੀ ਸੂਚੀ



Lue

Ulosottorin
perinnä
Vakuutus-
maksua
mk
5

teutusmal


or sukunimi, et



ECTIÄPÄÄTY.

CAMPFERE-30-X-1994.

• ଗାଁବାଠୀମାନଙ୍କର ଗୃହ ନିର୍ମାଣ ଯୋଗ୍ୟ ନିର୍ମାଣ • ଆଦ୍ୟାଦ୍ୟ ଗୃହାଦି




ନିର୍ମାଣ ଯୋଗ୍ୟ ନିର୍ମାଣ

• ଗାଁବାଠୀମାନଙ୍କର ଗୃହ ନିର୍ମାଣ

losottotei

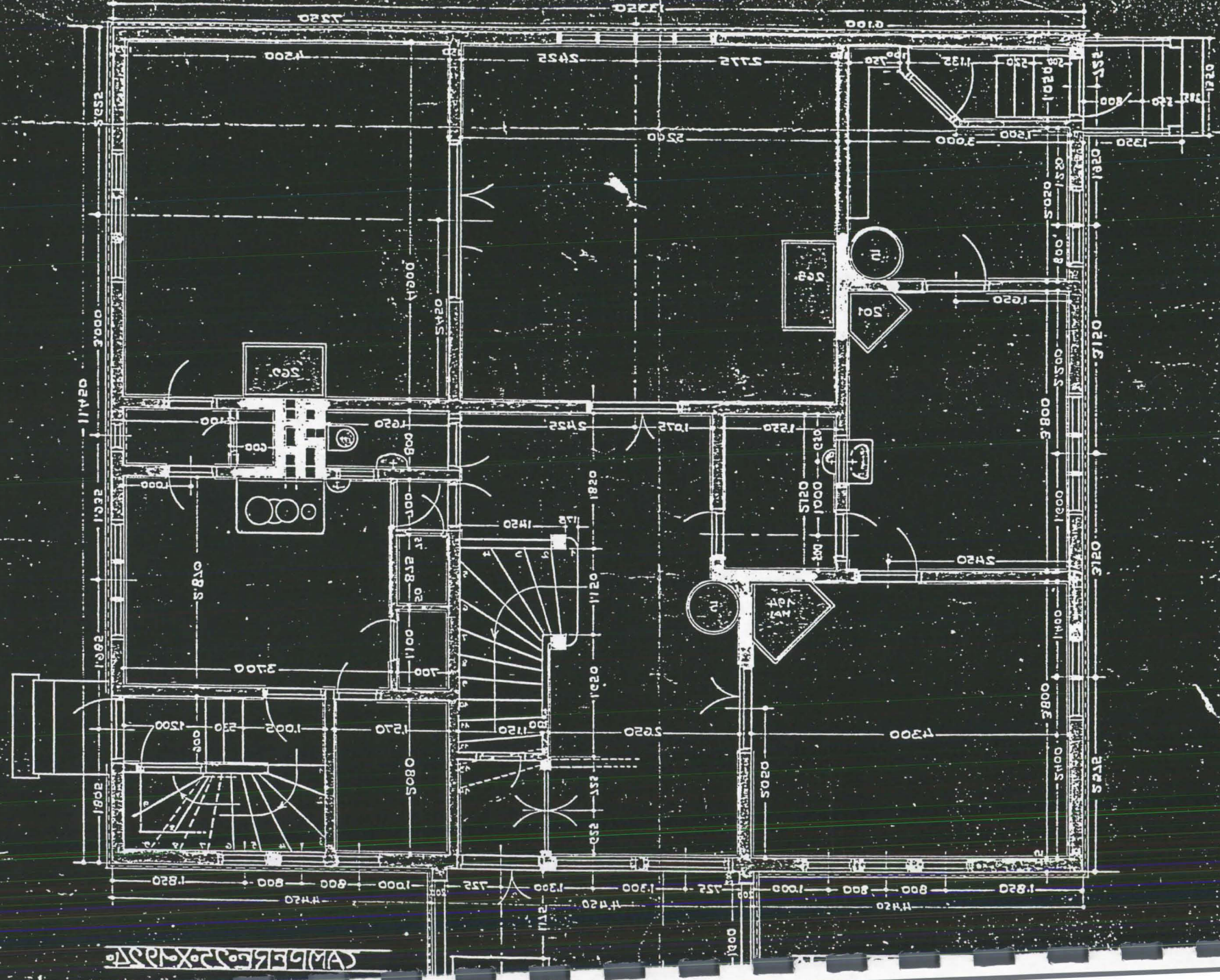
ନିର୍ମାଣ
ନିର୍ମାଣ
ନିର୍ମାଣ



TAKASIVU.

KOKO: 1:50.

CAMPERE 30.X.1924.



SCALE 1/8" = 1'-0"

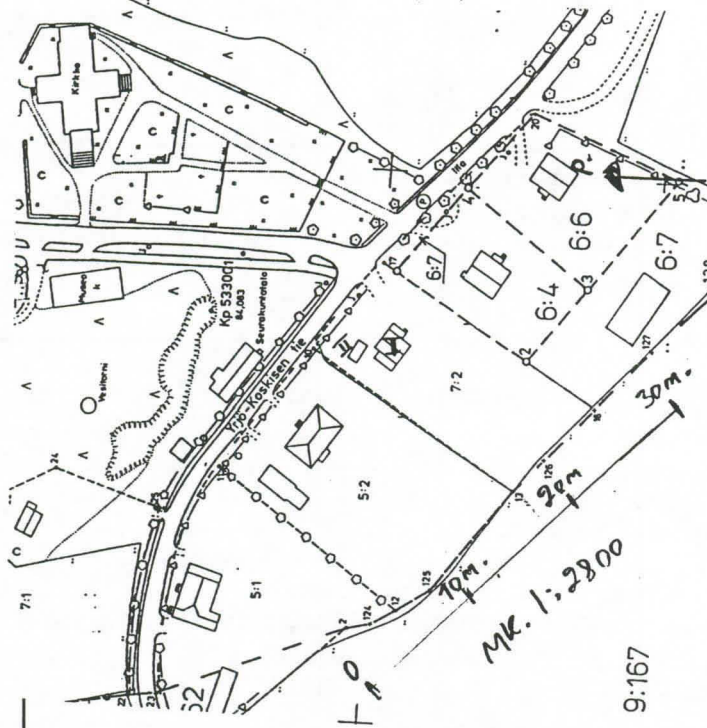
SUOMEN RAKENNUSKULTTUURINN YLEISLUETTELO		MUSEOVIKASTO
KOHDEINVENTOINTILOMAKE		
1. Lääni	Hämeenlinna	3. Kohde
2. Kunta	Hämeenkyrö	Marek.Pyhälä
4. Kylä/Rekisterinumero	5.Kaup. osa/Kortteli/Talo	6. Kohdetyyppi
421 Pappila	Pyhälä 7:2	
7. Peruskartta/Koordin. PK. 21210 D 6836500/2457340	8. Osoite Yrjökoskientie 11. 39100 Hämeenkyrö	9. Omistaja ja omistajan osoite Erkki Tuominen
10. RAKENNUKSEN KUVAUS		
Rakennus n:o	I	II
Nyk. käyttö	Asuinrakennus	Autotalli
Alkup. käyttö	Asunto/nimismiehevirsto, työnvälitystoimisto	Sama
Rak. aika	1942 (1950,-63,-68,-78,-85,-90.)	
Suunnittelija	Veikko Kallio	
Kerrosuku	(1)+2.	1.
Perusta	Vaätettu betoni(tuuletus aukot)	Betoni
Runko	Rankorakenne	Rankorakenne
Kattomuoto	Satula 35 astetta	Satula
Kate	Maalattu teräspelti, alunperin:Mineriittilevy	Vihreä kolmirima huopakate
Vuoraus	Roiskekalkki rappaus	Vaakalauta
Ulkoväri	valkoinen, vihreät ikkunapuitteet	Vaalea öljymaali
Kunto	hyvä	hyvä
Eriyspiirteet	Talossa ei ole rännejä.	
11. RAKENNUSHISTORIA		
<p>V:nna 1941 suunniteltiin silloiselle nimismies Yrjö Tainiolle uutta asuinrakennus kirkolle. Talon suunnittelijaksi valittiin rakennusinsinööri Veikko Kallio ja talon rakentajaksi kirvesmies Nikolai Mäkelä. Talo valmistui suunnitelmien mukaisesti seuraavana vuonna 1942. Tainio piti talossa nimismiehen virastoa, asumalla talossa itse samanaikaisesti. Vuosisadan puolenvälin jälkeen Tainio vuokrasi talon työnvälitystoimistoksi ja v:nna 1966 hän myi sen nykyiselle omistajalle Erkki Tuomisen. Rakennusta peruskorjattiin 1950 - luvulla, korjaus käsitti sisäremontin. V:nna 1963 kuisti remontoitiin, huone yläkerrasta purettiin ja tilalle rakennettiin wc ja kylpyhuone. V:nna 1968 mineriittilaatta katteen tilalle laitettiin maalattu teräspelti. Talon kellarissa oleva sauna remontoitiin v:nna 1978 ja v:nna 1985 talossa tehtiin sisäremontti, (tapetit, muovimatto, haltex-kattolevyt, listojen uuden maalaus). V:nna 1990 talossa tehtiin perusteellinen säilyttävä ikkuna saneeraus.</p>		
12. LÄHIYMPÄRISTÖ		
<p>Tontilla 7 kpl. omenapuita, alunperin omenapuita on ollut jopa 100 kpl. Rak Kohde kuuluu kirkonkylän kulttuurimaisemaan, josta alueinventointilomake.</p>		
13. SÄILYMEDELLELYTYKSET (uhkatekijät, kaavallinen tms. tilanne, päätökset)		
<p>Tontilla oleva kaava AO - 3/s, turvaa kohteen julkisivut u uudelleenrakentamistapauksessa.</p>		
14. LUETTELOINTIPERUSTE		15. Rakennus-historiallinen <input type="checkbox"/>
Kohde kuuluu osana kirkonseudun vanhaan rakennuskantaan, josta alueinventointilomake.		16. Historiallinen <input type="checkbox"/>
		17. Maisemallinen <input type="checkbox"/>

KOHTEN NUMERO

KOHDE

KUNTA


18. OTE PERUSKARTASTA
TAI ASEMAPIIROS



19. POHJAPIIROS TAI TIETOJA
SISÄTILOISTA

KJS. RAKENNUSPIIRUSTUKSET

20. VALOKUVAT



21. LÄHTEET (kirjallisuus, piirustukset, asiakirjat)

Kohteen omistajalla Erkki Tumisella on olemassa rakennuksen alkuperäiset piirustukset.


22. LIITTEET

4 sivua piirustuksia.

24. LOMAKKEEN TÄYTTÄJÄ, päiväys
20.03.1997 Juhani Kuitunen
Siilokatu 7 B 10
39500 Ikaalinen
Puh. 03-4588215


23. SUULLISIA TIETOJA ANTANEET


Eeva numminen, maisteri, Hämeenkyrö, (s. 1913)
Liisa Kalliola, Hämeenkyrö, (s. 1928)
Erkki Tuominen, taxiautoilija, Hämeenkyrö, (s. 1921)




Nimismies Tainion talon rakennuspiirustukset v:lta 1942 (valokopiot)
Talon suunnittelija: Rakennusinsinööri Veikko Kallio.
Talo on valmistunut v:nna 1942.

Sivun valokuvaotos: Juhani Kuitunen







Perustukset 200% syvyyteen
 korotetusta maapinnasta.
 perustusten alla 10cm sora kerros,
 alla seinien perustusta 400% leveä

lattia noin 50%
 lattia alla sora noin 10 cm


400
 700

OVET.


1/20

MERK	KPL	KOKO	LAUSE	MÄÄRÄ
O1	1	90x215	ULKO-OVI YLAOSA LASIA KARMII 2 1/2" X 6"	
O2	5	90x200	SISÄ --- LASI-OVIA KARMIT: 1 KPL 2 1/2" X 7"; 1 KPL 2 1/2" X 5"; 3 KPL 2 1/2" X 6"	
O3	4	85x200	--- --- YLAOSA LASIA --- --- --- 2 --- --- 1 --- ---	
O4	2	70x200	--- --- SILTIA FANERIOVIA --- --- --- 1 --- --- 1 --- ---	
O5	4	80x180	ULKO-OVI PARVEKKEELE. YLAOSA LASIA. 2-KERT. PARI OVI. 1 --- 2 1/2" X 8" (2 FALSS.)	
O6	6	50x180	KODEROIHIN. SILTIA FANERIOVIA. 6 KPL 2 1/2" X 6"	
O7	2	60x180	Y.C. PESLHUON --- --- --- 2 --- --- ---	
O8	3	80x900	YLAKERRAIN --- --- --- 3 --- --- ---	
O9	2	60x180	KELLARIIN. 4-TAHTTEISIA. 2 --- 2 1/2" X 4"	
O10	4	80x180	--- --- --- 4 --- --- ---	


05




01



02

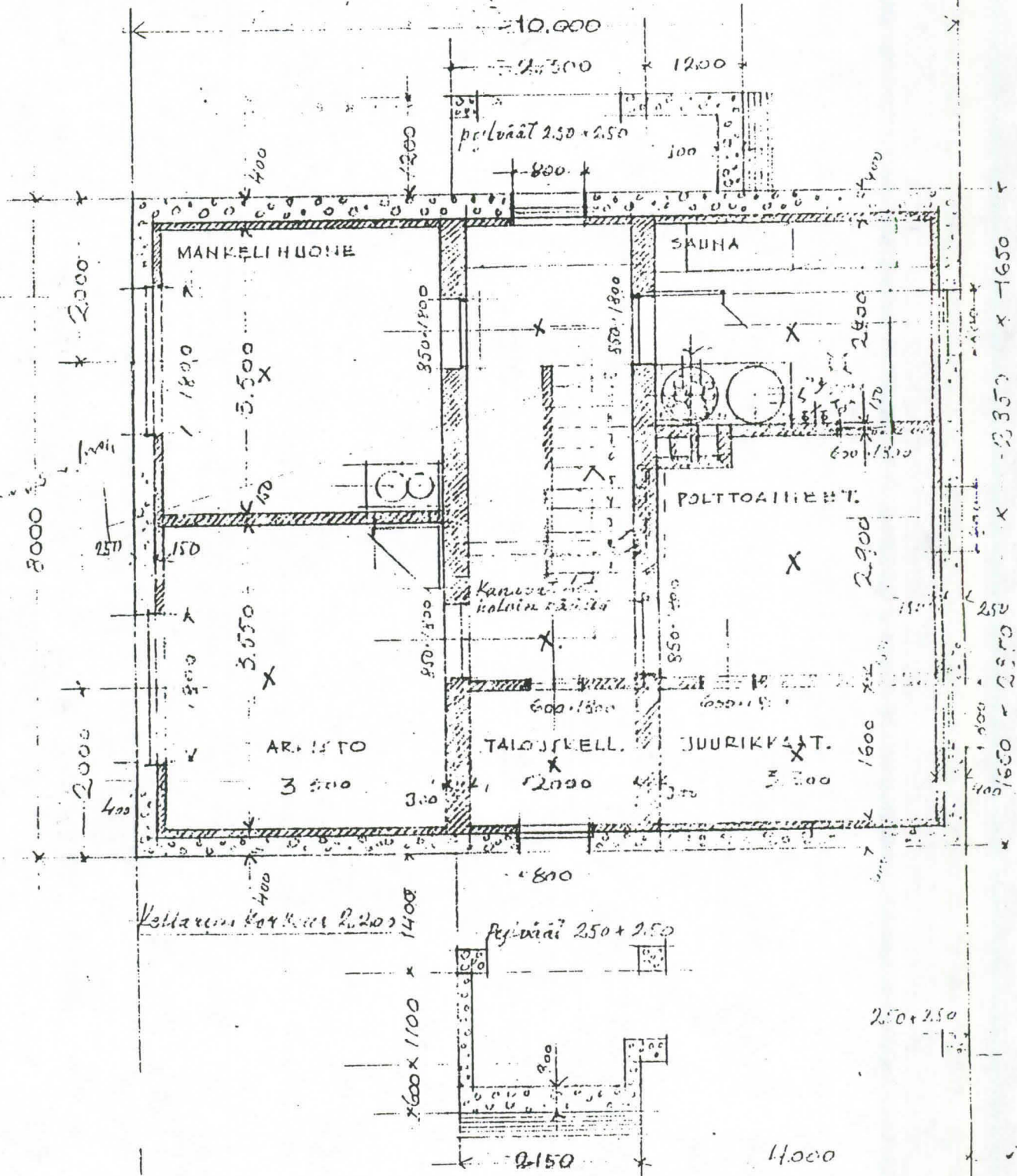


01



TAINIO

Lainaus luvusta 14. 2.4 m²




1/50

10 H

TAVOLA

DE' PIANI



ALBERGHI


ALBERGHI

ALBERGHI

ALBERGHI

50

1011/2



ALUEINVENTOINTILOMAKE

1. Lääni	Hämeenlinna	3. Alue
2. Kunta	Hämeenkyrö	Maarek. Tuokkola 9:167
4. Kylä/Kaupunginosa	431 Tuokkola (Tuokkolan tila)	5. Omistaja(t)
		Jussi Tuokkola

6. ALUEEN JA ALUEELLA OLEVIEN RAKENNUSTEN KUVAUS JA HISTORIA

Nykyinen Tuokkolan tila on ollut alkujaan Rosendalin omistama ratsutila. V:nna 1870 Raukola niminen pariskunta Heinijärveltä osti tilan ja muutti sukunimeä Tilan nimen mukaisesti Tuokkolaksi. Tilan päärakennus tuhoutui tulipalossa v:nna 1890. Uusi päärakennus rakennettiin lähemmäs tietä, tien suuntaisesti, saman rakennusvaiheen aikana v:nna 1890, tilalle rakennettiin Navetta ja pihalle pirtti joka sitemmin toimi työmiesten asuntona.

V:nna 1932 Tuokkolan tilan nykyinen päärakennus rakennettiin Vanhan palaneen päärakennuksen paikalle (=kohdalle), ja samalla navettarakennusta ja pirttiä laajennettiin. 1940-luvulla tilalle rakennettiin mallasparvisauna ja navetan päätyyn laajennettiin tila eläinten hoitoon tarkoitetulle keittiölle.

Myöhemmässä vaiheessa Navettaan tehtiin L-muotoinen siipi mm:ssa kuivuria varten Tilan viljelytoiminnan loputtua, vilja-aitta pellon laidalta siirrettiin pihapiiriin ja pystytettiin nykyiselle paikalle.

Tuokkolan tilan Itä-päädyssä on olemassa työmiesten asunnon rauniot.

Tuokkolan tilan klassistinen päärakennus piharakennuksineen, sijaitsee puistomaisluonnonympäristön äärellä. Alueella olevat rakennukset kuvastavat alueen eri ikäitä rakennuskantaa. Rakennusten julkisivumuutokset ovat olleet hyvin vähäisiä.

Tuokkolan tilan rakennukset kuuluvat osana kirkonkylän maisema kokonaisuuteen, josta alueinventointi lomake.

ALUEEN NUMERO

ALUE

7. ERIKSEEN LUETTELOIDUT KOHTEET

I Tuokkolan päärakennus, (II) Navettarakennus, (III) traktoritalli, (IV) Entinen saunarakennus, (V) Entinen vilja-Aitta.

8. SÄILYMISEDELLYTYKSET (uhkatekijät, kaavallinen tms. tilanne, päätökset)

Tuokkolan tila on haja-asutusalue.

Tuokkolan tilan rakennusten kunto on hyvin vaihteleva, päärakennuksen ja aitan säilymisedellytykset ovat luokiteltu hyviksi.

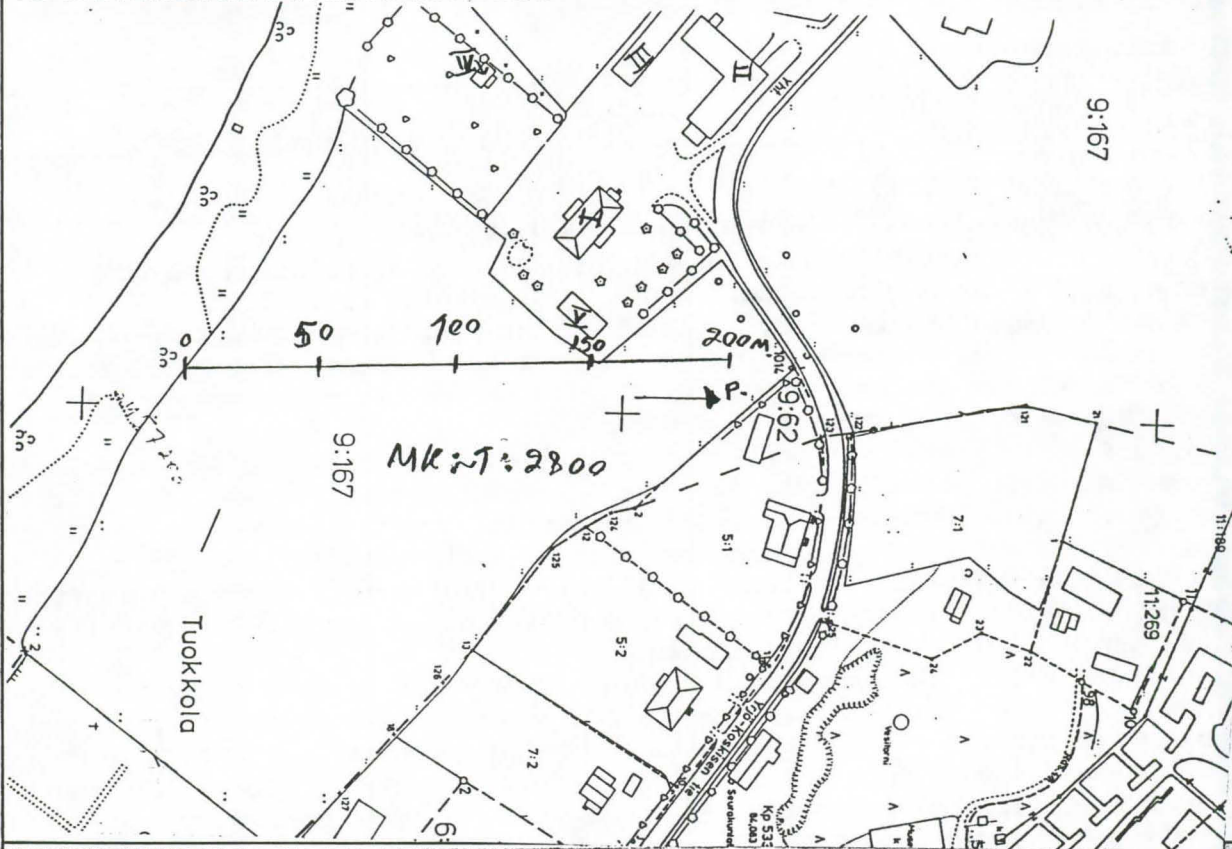
9. LUETTELOINTIPERUSTE

Inventoitavan alueen rakennuskanta on eri-ikäistä ja kuvastaa sen moni-ilmeistä historiallista kehitystä.

10. Rakennus-historiallinen
11. Historiallinen
12. Maisemallinen

KUNTA

13. OTE PERUSKARTASTA TAI ASEMAPIIRROS



14. VALOKUVAT



15. LÄHTEET (kirjallisuus, piirustukset, asiakirjat)

Pirkanmaan kulttuurihistorialliset kohteet
 Julkaisu B 174
 Tampereen seutukaavaliitto 1990.
 Hämeen kyrön kunnan tekniset palvelut.

16. LIITTEET

3 kpl. kohdeinventointi-
 lomakkeita.

18. LOMAKKEEN TÄYTTÄJÄ, päiväys

20.03.1997 juhani Kuitunen
 Siilokatu 7 B 10
 39500 Ikaalinen
 Puh. 03-4588215

17. SUULLISTA TIETOA ANTANEET

Emäntä Marjatta Tuukkola, Hämeenkyrö (s. 1913)
 Maanviljelijä Jussi Tuukkola, Hämeenkyrö (s. 1944)

SUOMEN RAKENNUSKULTTUURIN YLEISLUETTELO

MUSEOVIRASTO

KOHDEINVENTOINTILOMAKE

1. Lääni	Hämeenlinna	3. Kohde	
2. Kunta	Hämeenkyrö	Maarek: Tuokkola	
4. Kylä/Rekisterinumero	5. Kaup.osa/Kortteli/Talo	6. Kohdetyyppi	
431 Tuokkola	Tuokkola 9:167		
7. Peruskartta/Koordin.	8. Osoite	9. Omistaja ja omistajan osoite	
PK: 21210 D 6836580 / 24508 2457130	Tuokkalantie 9 39100 Hämeenkyrö	Jussi Tuokkola	

10. RAKENNUKSEN KUVAUS

Rakennus n:o I Päärakennus

Nyk. käyttö	Asuinrakennus
Alkup. käyttö	Sama
Rak. aika	1932 (1970-80) (1985)
Suunnittelija	Rakennusinsinööri Veikko Kallio
Kerrosluvu	(1)+1
Perusta	Lohkotut luonnonkivet, mutta jotka on ladottu kivijalaksi laastilla muraten.
Runko	Hirsi, Pitkänurkka
Kattomuoto	Päistään aumattu satulakatto, kuisteissa satulakatto 8 astetta.
Kate	Betonikattotiili
Vuoraus	Vaakalaudoitus nurkkapilasterein, keilapontti (leveä)
Ulkovärit	M Vaaleankerman vihreä öljylatexi, Valkeat nurkat, räystäsprofiilit ja ikkunapielet
Kunto	Hyvä
Erytispiirteet	Alkuperäiset ikkunat 3+3 suuret ruudut, Talon alkuperäinen sisustus säilynyt kohtalaisen hyvin (listat peiliovet, 4 kpl. erivärisiä huoneita), Kaksitaitteinen pariovi (12 ruutua taite)

11. RAKENNUSHISTORIA

Tuokkolan tilan päärakennus on rakenettu v:nna 1932 rakennusinsinööri Veikko Kallion piirustusten mukaan. Rakennuksen sisätiloista n: puolet on säilynyt alkuperäisessä asussaan. Rakennuksen huonekorkeus on 2,8 m., Mikä antaa rakennukselle arvokkuuden tuntua, ainakin salissa jossa 12 lasiset pariovet kruunaavat kokonaisuuden. Talon erikoisuutena on "eriväriset huoneet", jotka tunnistaa katon värityksen mukaan, (punainen, vihreä, sininen ja ruskea). Kohteen Klassistiset piirteet (huomioonottaen rakennusvuoden), viittaavat mielestäni piirteiden lainaamiseen aikaisemmista tilan päärakennuksista?!

Rakennuksen peruskorjauksessa v:nna 1970, keittiön iso kaakelihellä purettiin ja joitakin huoneita (seinät levytettiin).

Puolet rakennuksen huoneista on peruskorjattu vuosien 1970-1980 välillä, (muovi-matot, keittiökaapisto, lastulevytetyt seinät, pintakäsittelyt).

1980 luvun alkupuolella kuistin katot on pellitetty, 1985, komerot, ovet, keittiö ja eteisen tilat on maalattu öljymaalilla.

Rakennuksen mitat ovat: 24 x 11 m., Kuistit: 8 x 2,5 m.

Kuistissa on 6 kpl:tta pyöreitä ~~piikareita~~ ja kuisti on perustettu betonista valetuilla tolppia

pilareille. Rakennuksen perustus on kuistieankohdalta läpeensä auki.

Rakennus on varustettu keskuslämmityksellä.

12. LÄHIYMPÄRISTÖ

Liittyy merkittävänä osana kirkonseudun kulttuurimaisemaan, josta alueinventointilomake.

13. SÄILYMISEDELLYTYKSET (uhkatekijät, kaavallinen tms. tilanne, päätökset)

Tuokkolan päärakennus on hyvin salaojitettu, joten rakennus on vakaalla maaperällä. Tuokkolan tila on merkitty haja-asutusalueeksi.

14. LUETTELOINTIPERUSTE

Kirkonkylä seudun rakennuskanta on eri-ikäistä ja kuvastaa sen moni-ilmeistä historiallista kehitystä. Tuokkolan tilan päärakennus on tästä ryhmästä oma yksilönsä ja on sen takia merkittävässä luettelointi perusteiden mukaisesti.

15. Rakennus-historiallinen	<input checked="" type="checkbox"/>
16. Historiallinen	<input type="checkbox"/>
17. Maisemallinen	<input checked="" type="checkbox"/>

KOHTEEN NUMERO

KOHDE

KUNTA

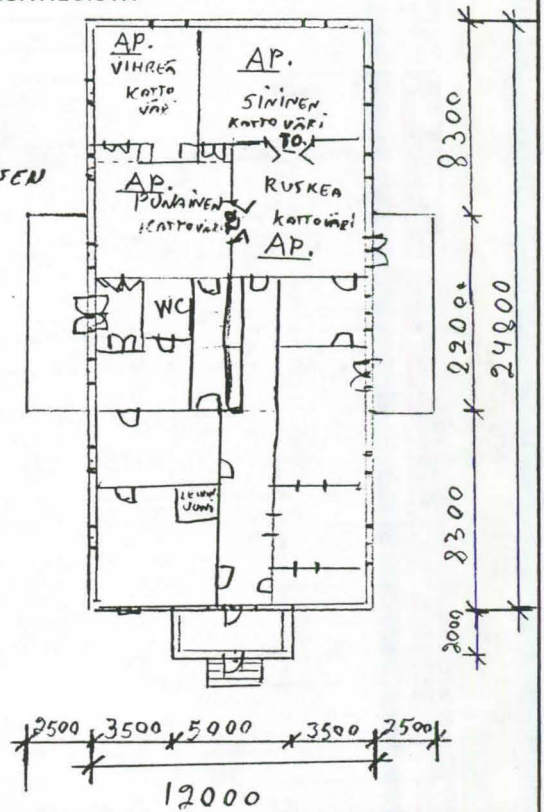
18. OTE PERUSKARTASTA
TAI ASEMAPIIROS

19. POHJAPIIRROS TAI TIETOJA
SISÄTILOISTA


AP. = ALKUPERÄISYYS
SÄILYNYT POIKKEUKSELLISEN
HYVIN.

(VALKOISTAT, KATTO,
LATTIA, SEINÄT)

TO. = KAKSI TAITTEISET
PARI-OVET
(12 RUUTUA TAITE)



20. VALOKUVAT



21. LÄHTEET (kirjallisuus, piirustukset, asiakirjat)

22. LIITTEET

24. LOMAKKEEN TÄYTTÄJÄ, päiväys

20.03.1997 Juhani Kuitunen

Siilokatu 7 B 10

39100 Ikaalinen

PUH: 03-4588215

23. SUULLISIA TIETOJA ANTANEET

Emäntä Marjatta Tuokkola, Hämeenkyrö (s. 1913)

Maanviljelijä Jussi Tuokkola, Hämeenkyrö (s. 1944)

SUOMEN RAKENNUSKULTTUURIN YLEISLUETTELO

MUSEOVIRASTO

KOHDEINVENTOINTILOMAKE

1. Lääni	Hämeenlinna	3. Kohde
2. Kunta	Hämeenkyrö	Maarek. Tuokkola
4. Kylä/Rekisterinumero	5. Kaup.osa/Kortteli/Talo	6. Kohdetyyppi
431 Tuokkola	Tuokkola 9:167	
7. Peruskartta/Koordin.	8. Osoite	9. Omistaja ja omistajan osoite
PK., 21210 D	Tuokkolantie 9 39500 Hämeenkyrö	Jussi Tuokkola

10. RAKENNUKSEN KUVAUS

Rakennus n:o	II	III
Nyk. käyttö	Tyhjillään	Traktoritali
Alkup. käyttö	Navetta	Asunto
Rak. aika	1890 (1940 l.)1950l., 1975, 1993	1900 (1950)
Suunnittelija		
Kerrosluke	1.	1.
Perusta	Lohkotut kivet laotto kivijalaksi ilman laastia.	Betonivalu/nurkkakivet
Runko	Hirsi pitkänurkka	Hirsi/rankorakenne
Kattomuoto	Satula 31 astetta	Satula 29 astetta
Kate	Pelti, aikaisemmin: kolmiorima huopa alunperin: Päre	Huopakate kolmiorimalla
Vuoraus	Pysty, peiterima	Pysty peiterima
Ulkovärit	Punamulta, valkoiset nurkat, pilasterit ja ikkunap.	punamulta
Kunto	Huono	Huono
Erytispiirteet		Rakennuksen päädyssä 1½ krs. hirsirunkoinen asunto, rakennuksen muu osa rankorakentein
		Talon katolla soittokeho

11. RAKENNUSHISTORIA

Tuokkolan tilan navettarakennus on rakennettu v:nna 1890-1900. Navettarakennuksessa on 3+3 ruutuiset ikkunat. navettarakennuksen päädyssä on eläinten hoitoon tarkoitett "keittiö". Rakennus on alunperin ollut navettana -ja tallina. Navettarakennukseen on laitettu vuoraus 40-luvulla, peltikate -75, ja rakennus on maalattu 1993.

Tuokkolan tilan nykyinen traktoritali on rakennettu v:nna 1900 ja se on aikaisemmin palvellut tilan työmiesten asuntona. Rakennusta on peruskorjattu v:nna 1950, korjauksen yhteydessä rakennukseen on uusittu kolmiorima huopakate ja pirttiin on tehty väliseinä ja sinne on silloin myös muurattu uuni.

V:nna 1990 rakennukseen on tehty avonainen traktoritali, mitä tarkoitusta rakennus pääasiassa nykyisin palvelee.

12. LÄHIYMPÄRISTÖ

Rakennukset kuvaavat tilan aikaisempaa rakennuskantaa.

13. SÄILYMEDELLYTYKSET (uhkatekijät, kaavallinen tms. tilanne, päätökset)

Routa vaikuttaa tehneen tuhojaan rakennusten ~~valettuihin~~ valettuihin perustuksen osiin. (Huoneet rakennusten päädyissä.) Navettarakennuksen piipun juuressa vuotokohtia. Rakennukset ovat routivalla maaperällä, ilman salaojitusta.

14. LUETTELOINTIPERUSTE

15. Rakennus-historiallinen
16. Historiallinen
17. Maisemallinen

KOHTEEN NUMERO

KOHDE

KUNTA

18. OTE PERUSKARTASTA
TAI ASEMAPIIRROS

19. POHJAPIIRROS TAI TIETOJA
SISÄTILOISTA

20. VALOKUVAT



II



III

21. LÄHTEET (kirjallisuus, piirustukset, asiakirjat)

22. LIITTEET

24. LOMAKKEEN TÄYTTÄJÄ, päiväys
20.03.1997 (Juhani Kuitunen
Siilokatu 7 B 10
39500 Ikaalinen

FUH: 4588215

23. SUULLISIA TIETOJA ANTANEET

Emäntä Marjatta Tuokkola, Hämeenkyrö (s. 1913)
Maanviljelijä Jussi Tuokkola, Hämeenkyrö (s. 1944)

SUOMEN RAKENNUSKULTTUURIN YLEISLUETTELO

MUSEOVIRASTO

KOHDEINVENTOINTILOMAKE

1. Lääni	Hämeenlinna	3. Kohde
2. Kunta	Hämeenkyrö	Maarek. Tuokkola
4. Kylä/Rekisterinumero	5. Kaup.osa/Kortteli/Talo	6. Kohdetyyppi
431 Tuokkola	Tuokkola 9:167	
7. Peruskartta/Koordin.	8. Osoite	9. Omistaja ja omistajan osoite
PK. 21210 D	Tuokkolantie 9 39100 Hämeenkyrö	Jussi Tuokkola

10. RAKENNUKSEN KUVAUS

Rakennus n:o

IV

V

Nyk. käyttö	Tyhjillään, Kesäasuntona	Puuliiterinä
Alkup. käyttö	Mallasparvi sauna	Räikkö Vilja-aittana
Rak. aika	1940 (1960)	
Suunnittelija		
Kerrosluvu	I	I
Perusta	Betonivalu(tuuletusaukot)	Nurkkakivet
Runko	Hirsi, lyhytnurkka	Hirsi, pitkänurkka
Kattomuoto	Satula 27 astetta.	Satula 20 astetta
Kate	Sementti kattotiili, kuistin katteena pelti.	Sementtitiilikate
Vuoraus	pysty, Peiterima	
Ulkovärit	punamulta	Punamulta
Kunto	Huono	Kohtalainen
Erityispiirteet	Päätykolmion lunette ikkuna.	

11. RAKENNUSHISTORIA

Tuokkolan tilalle rakennettiin 40-luvulla mallasparvisauna, joka perustettiin betonivalu anturan päälle, antura varustettiin tuuletusaukoilla rossipohjan tuuletusta varten. 1960-luvulla saunasta saneerattiin muutoksella huone ja keittiö.

Tuokkolan tilan aittarakennus on ollut alunperin vilja-aittana, kun tilan viljelytoiminta lakkautettiin, siirettiin aitta pellon laidalta päärakennuksen pihapiiriin ja koottiin siihen. Aitassa oli aikoinaan viljaka laarit viljaa varten. Aittaa on "hoidettu", maalaamalla se säännönmukaisin väliajoin punamulta keitto-maalilla.

Aitan mitat ovat: 6 x 15 m.

12. LÄHIYMPÄRISTÖ

13. SÄILYMISEDELLYTYKSET (uhkatekijät, kaavallinen tms. tilanne, päätökset)

Saunarakennuksen säilymisedellytykset ovat huono, piipusta irronut tiilet, hirsrunkoa tuhohyönteiset ~~kuhottaneet~~ syöneet.

Aitan säilymisedellytykset ovat hyvät: toimiva alapohjan tuuletus, ehjän tuntuinen runko, suotuisa maaperä aitan perustuksen alla.

14. LUETTELOINTIPERUSTE

15. Rakennushistoriallinen
16. Historiallinen
17. Maisemallinen

KOHTEEN NUMERO

KOHDE

KUNTA


18. OTE PERUSKARTASTA
TAI ASEMAPIIRROS

19. POHJAPIIRROS TAI TIETOJA
SISÄTILOISTA

20. VALOKUVAT



IV



V

21. LÄHTEET (kirjallisuus, piirustukset, asiakirjat)

22. LIITTEET


24. LOMAKKEEN TÄYTTÄJÄ, päiväys

20.03.1997 Juhani Kuitunen
Siilokatu 7 B 10
39500 Ikaalinen

Puh. 03- 4588215

23. SUULLISIA TIETOJA ANTANEET

Emäntä Marjatta Tuokkola, Hämeenkyrö (s. 1913)
Maanviljelijä Jussi Tuokkola, Hämeenkyrö (s. 1944)




1. Luonnonkauniilla paikalla sijaitseva kirkonkylän vanha kansakoulu v. 1936. Kirkonkylän koulu on rakennettu jo v. 1873, mutta sekään ei ollut Hämeenkyrön ensimmäinen opinahjo. Jo v. 1847 Juumesniemen kylän Kärjen isäntä Aatami Sasslin oli perustanut tilalleen koulun, ns. Sasslinin koulun. Koulun toiminta oli virallistettu hallituksen erikoisluvalla. (Om. Väinö Könönen.)

2. Hämeenkyrön nuorisoseuratalo Kyrölä 1930-luvun alussa. Talo oli rakennettu talkoovoimin vuosisadan alussa. Tuolloin valinnut rakennustyyli näkyykin selvästi talon katon ja ikkunoiden muodoissa. (Om. Sanna Tuominen.)


2






Näkymä kirkonmäeltä Pappilanjoen yli Uskelaan oli tällainen 1920-luvulla. Siuro laivakin on tullut taltioitua kuvaan.

Valokuva joululehdestä: Kyrön joulu 1988
Julkaisija: Hämeenkyröseura



T.W.Mattilan kaupparakennus



Pukkilan kaupparakennus

Vanhoja lehtileikekuvia: Kuvat esittävät T.W.Mattilan ja Pukkilan kaupparakennuksia
1920-luvun vaihteessa.

Lehtileikekuvien om. Heikki Loimusalo



Valokuvia Uskelan kylän kulkutautisairaalarakennuksesta.

Valokuvien om. Eeva Numminen