

# ARKEOLOGISEN KOHTEEN TARKASTUS

--	--	--

## Tunnistetiedot

Kunta: Lappi Muinaisjäännösrek.n 406 01 0019  
 Alue: kirkonkylä Luokka: 2  
 Nimi: Vahala Ajoitus: kivikautinen  
 Kohteen laji: asuinpaikka Lukumäärä: 1  
 Kohteesta muita kortteja \_\_\_\_\_ kpl (ks. täyttöohjeet)  
 Tarkastaja: LK, THM ja MH ks. "Opas" Tarkastusaika: 21.6.2007

## Sijaintitiedot

Peruskartta 113401 Lappi Pinta-ala \_\_\_\_\_  
 p = 6787940 i = 3222419 z = 30  
 Suunta ja etäisyys kirkosta tms. Lapin kirkosta kilometrin itäkaakkoon

## Hoito ja kunto (ks. täyttöohjeet)

A  B  C  D  E  F  G

## Tila ja omistaja (ks. täyttöohjeet)

Kylä/kaupunginosa: kirkonkylä  
 Tila/Rno/Nimi Huhdanniska 3:107  
 tai Kortteli/tontti/palsta \_\_\_\_\_  
 Omistaja: Arto Kemppainen Puhelin: 0400 571 617  
 Osoite: Kievarinkuja 3 Postitmp: 27230 Lappi

406	410	0003	0107
-----	-----	------	------

vuokrattu, ks huomautukset

Lisää kiinteistöjä kpl

## Aiemmat tiedot:

Martti Linkola, Lapin inventointikertomus 1960  
 Miikka Haimila, Lapin inventointikertomus 2002

KM 1907:4, KM 15029:1-2, KM 15030:1-2

**Tarkastuslöydöt:** KM 37375

# TARKASTUSKERTOMUS

## Liitteet:

kartat	ote pk.lehdestä 1134 01 Lappi, ote kirkonkylän asemakaavasta
muut liitteet:	Asemapiiros grillikatoksesta 1:500 (?)
negatiivit:	-
diat:	-

## Tarkastuksen aihe:

Lapin kunnan rakennusvalvonnan lausuntopyyntö 28.5.2007. Muinaisjäännös on merkitty kirkonkylän asemakaavaan sm-merkinnällä.

## Kohteen kuvaus:

Vahalan talon eteläpuolella olevasta puutarhasta on löydetty 1870-luvulla kivitaltta ja vuonna 1954 kivikirves. Vuoden 1960 inventoinnin yhteydessä on puutarhasta löydetty kvartsi-iskoksia. Tontin länsilaidalla olevasta perunapellosta otettiin talteen toukokuussa 2007 kaksi kvartsi-iskosta ja kivilaji-iskos.

Kesäkuussa 2007 paikalla tehtiin pienimuotoinen koekaivaus paikalla, johon oli tarkoitus tehdä 5x3 m:n suuruinen grillikatos. Sen kohdalle avattiin kolme 0,50x0,50 cm:n laajuista koekuoppaa. Pintaturpeen/nurmikon alla maa oli paikoin savensekaista multaa, jonka alla maa oli moreenia. Alue on vanhaa peltoa. Kaikista kerroksista löydettiin kvartsi- ja kivilaji-iskoksia. Selvää kulttuurikerrosta ei koekuopissa todettu. Tämän johdosta katsottiin, että paikalle voi rakentaa grillin (Museoviraston kirje 25.6.2007 Dnro 219/30472007).

**Ympäristö ja maasto:** (vesistö, vesistöködi, rakennukset, tiet, sorakuopat jne)

Asuinpaikka sijaitsee Lapinjoen pohjoisrannalla.

**Laajuuden arviointiperuste:**

**Luokitusehdotus perusteluineen:** 2

**Ehdotus suoja-alueeksi:** -

**Havaintomahdollisuudet:** hyvät

**Opas:** Tarkastajat: Leena Koivisto, Mikko Helminen (Satakunnan Museo) ja Tuula Heikkurinen-Montell

**Rauhoitustoimenpiteet maastossa**

Maanomistaja on tietoinen muinaisjäännöksestä

**Tiedossa olevat maankäyttösuunnitelmat, kiireellisyys:**

Asuinrakennuksen laajennus tulee lähitulevaisuudessa. Paikka on nykyisen asuinrakennuksen itäpuolella, kohdassa, jossa maata on tasoitettu ja muokattu. Sovittiin, että laajennus ko. paikkaan on mahdollista.

**Lähilöytöjä**

Vahalan röykkiö sijaitsee paikasta noin 50 m luoteeseen

\*\*\*\*\*

**Selostus jätetty**

25.6.2008

Aika

Helsingissä

Paikka

  
Allekirjoitus

**Jatkotoimenpiteitä:****Huomautuksia (esim. perimätieto) ja lisäyksiä:****Täyttöohjeita:****Tunnistetiedot**

Mikäli kohteen alueella on useampia muinaisjäännöslajeja (esim. asuinpaikka ja röykkiöitä), täytä samalla nimellä ja inventointinumerolla useampi kortti

**Hoito ja kunto**

**A. Kunto:** 1=koskematon, 2=tutkittu osittain, 3=tutkittu kokonaan, 4=tuhoutunut osittain, 5=tuhoutunut kokonaan, 6=tutkittu ja tuhoutunut osittain, 7=tutkittu ja tuhoutunut kokonaan

**B. Alkuperäisyys:** 1=täysin alkuperäinen, 2=entisöity osittain, 3=entisöity kokonaan 4=siirretty alkuperäiseltä paikaltaan

**C. Hoitotarve:** 1=vaatii entistämistä, 2=vaatii kunnostamista, 3=vaatii puhdistamista tai esiin kaivamista, 4=vaatii tuki- tai suojarakenteita, 5=vaatii tutkimuksia tuhoutumisen estämiseksi, 6=vaatii jatkuvaa hoitoa, 7=ei vaadi hoitotoimenpiteitä

**D. Hoitotilanne:** 1=peruskunnostettu, 2=tuettu rakentein, 3=pidetään puhtaana

**E. Rajaustarkkuus:** 1=rajattu arvion pohjalta, 2=rajattu osittaisella koekaivauksella, 3=rajattu kokonaan epävarmasti koekaivauksin, 4=rajattu kokonaan luotettavin koekaivauksi, 5=rajattu näkyvien rakenteiden perusteella

**F. Vahvistustapa:** 1=rajattu vain muinaisjäännös, 2=rajattu vain suoja-alue, 3=rajattu sekä muinaisjäännös että suoja-alue

**G. Maastomerkintä:** 1=kuparitaulu, 2=kertova taulu, 3=paalurajaus ilman taulua, 4=paalurajaus ja taulu, 5=aitaus ja taulu, 6=rakennus ympärillä ja taulu

**Tila ja omistaja**

Mikäli kohde on useamman kylän tai kunnan alueella, TÄYTÄ LISÄKORTTI



# Lappi Vahala

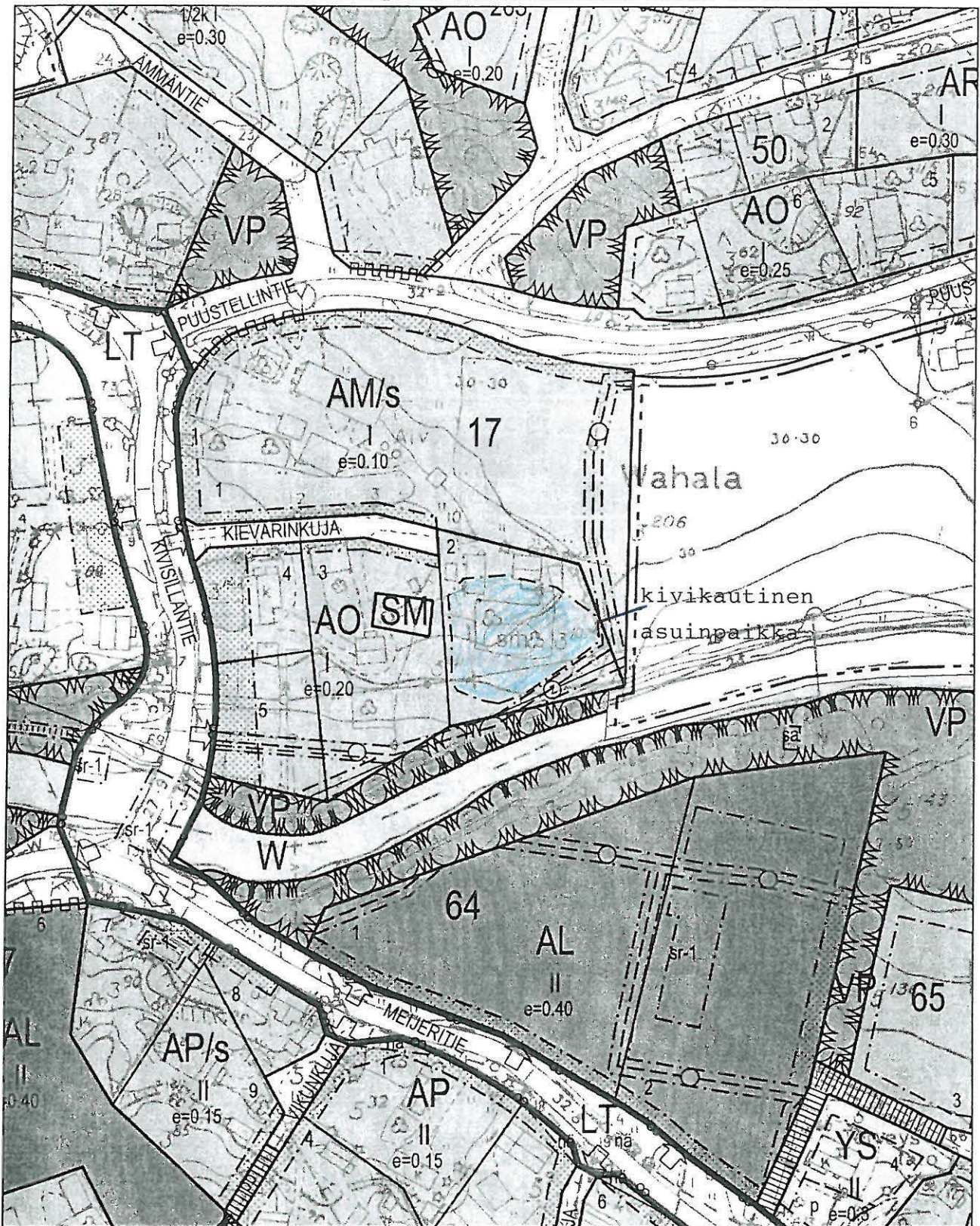
ote peruskarttalehdestä 1134 01 Lappi



Kivik.  
asp.



## Lappi Vahala, ote kirkonkylän asemakaavakartasta 1:2000



Mittakaava 1:2000

18.05.2007

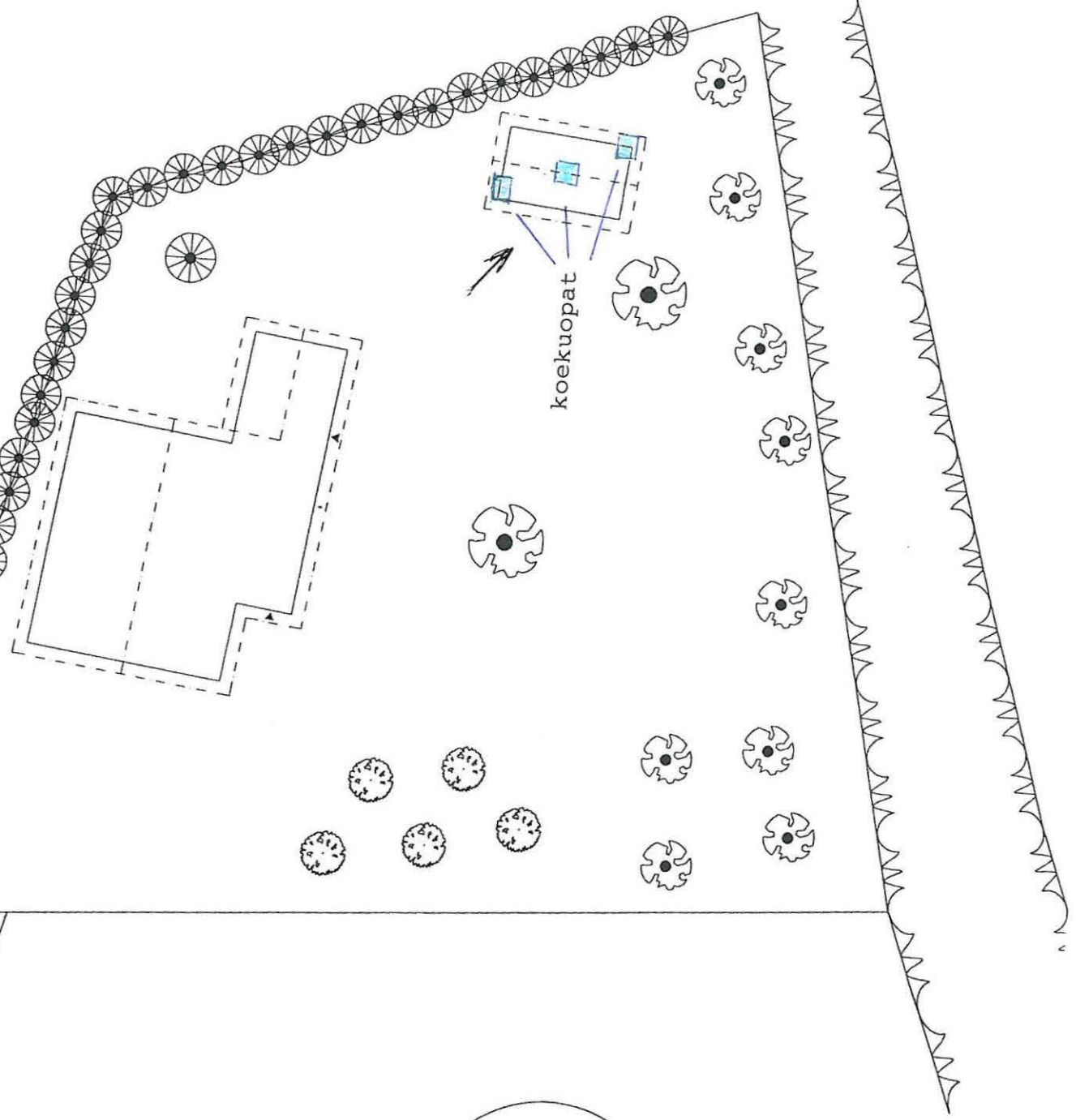
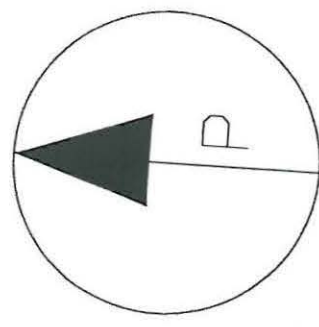
© Lapin kunta  
Tiedot ovat vahvistamattomasta kaavayhdistelmästä



NIIVARINKUJA

Asemapiirros 1:500

Lappi Vahala



koekuopat

