

Esikis. Matti
jätetty 20/5 25.

Kertomus Matti Kampmanin kaivauksista 2/6 - 6/6
1924 Kokemäellä, Kakkulaisten kylässä, Astalan
sotilasvirkatalon maalle maamieskoulun perustaa
kaivettaessa tavatulla rautakautisella polttokal-
mistolla.

Kertomukseen liittyy 3 karttaa ja 3
valokuvaa sekä H.M.1. 8338:1 - 96.

Kesäkuun 1 päivänä ilmoitti toimittaja Heikki Kokkonen
löydetyn Kokemäellä Kakkulaisten kylässä maamieskoulun perus-
taa kaivettaessa muutamia muinaisesineitä, jotka Muinaistieteel-
linen Toimikunta myöhemmin (virkek. n:o 453 27/VI 24) lunas-
ti Kokemäen piirin nimismiehen kautta kokoelmiinsa (H.M.1.
8338:1 - 10) sekä antoi löydöstä ilmoituksen saatuaan allekir-
joittaneen tehtäväksi matkustaa löytöpaikalle suorittamaan kai-
vauksia. Noin $2\frac{1}{2}$ km. Kokemäen kirkolta pohjoiseen menee Kaku-
laisten kyläntie pienen Hyörän ojan ylitse, mikä laskee Ko-
kemäenjoen lahdelmaan 400 m. Paahdingin (Paahdingin) kosken
alapuolella (katso karttaa n:o 1). Noin 100 m. tästä paikas-
ta suoraan länteen oli kumpumainen metsäniemeke, jota kutsut-
tiin Mäkikylän niemeksi ja jossa edellämainittu löytöpaikka
oli. Siitä pohjoissuunnassa näkyvää viljelysaukeata (kuva 1)
kuuluttiin miesmuistiin nimitetyn Kirkkovainioksi ja arveltiin
sen aikoinaan kuuluneen kirkon alueisiin, mutta myöhemmin
muodostetun Astalan sotilasvirkataloksi, jonka maalta Valtio
nyt luovutti alueen rakennettavalle maamieskoululle. Saavuttua-
ni paikalle oli koulun perusta jo suurimmaksi osaksi kaivet-
tu (katso karttaa n:o 2), jäljellä oli vaan sen länsinurkka-
us ja sitäkin oli jo alettu kaivaa. Miehillä oli nimittäin
työnsä urakalla ja sanoivat roudan sitä jo tarpeeksi vii-
vyttäneen sekä peläten etteivät he ehtisi täyttää urakasopi-
mustaan määrättyyn aikaan löytöpaikan ilmitulosta johtuvien
kaivauksien vuoksi olivat hävittäneetkin osan löytämistään
esineistä. - Ryhdyn näinollen viipymättä kaivauttamaan jäljelle

jäänyttä aluetta, josta muodostui kartta n:o 3. Pohjamaa oli karkeata savisekasta, ^{Karja} kiviä vähän ja harvassa, kulttuurikerros ohut ja löydöt yleensä lähellä maanpintaa. Ruuduilla F, G, 1 ja 2 oli pitkulainen, 70 sm. syvä kuoppa, jonka pohjalla oli hiiltä ja mustaa maata mutta ei mitään esinelöytöjä (kartta 3). Ruuturiviltä 3 alkaen oli maa mustempaa ja seuraavalla ruuturivillä jo nokista ja rikkaampaa esinelöydöistä. - Ruuturivillä 7 loppui nokinen alue, mutta kuului tällainen 4 m. levyinen vyöhyke kulkeneen yli jo kaivetunkin perusta-alueen pohjoissuuntaan ja siitä olivat Kansallismuseolle lähetetyt esineetkin etupäässä löytyneet (kartta 2). Sama nokinen alue tuli esiin toisen kaivausalueen (koulun perustan SW-sivustalla) ruuduilla A, B, 5, 6, 7 ja 8. Tätä aluetta ei voitu kaivaa laajemmin rakennustarpeiksi vedettyjen hiekkapatterien vuoksi, joiden alla luulisin kalmiston varsinaisen keskustan olevan ja joka ensi kevätkesästä tullaan tasoittamaan koulun pihamaaksi. Perustan eteläsivustalla oli ladottuja isoja kiviröykkiöitä, joten sieläkin kaivamisen jätin ensikesän työksi.

Helsinki 13 päivänä tammikuuta 1925.

Matto Kauppinen.

Kuva 1.



Kokemäki
Kakkulaisten
Kylä

Kinikkovainio, Mäkilän
niemeltä pahjoissuuntaan
nähtävä. Etualalla I:n
kaivausalueeni.

Kuva 2.



I:n kaivausalueeni, maan-
kordun perustan länsinurkkaus.
Maantien puolelta

Kuva 3.



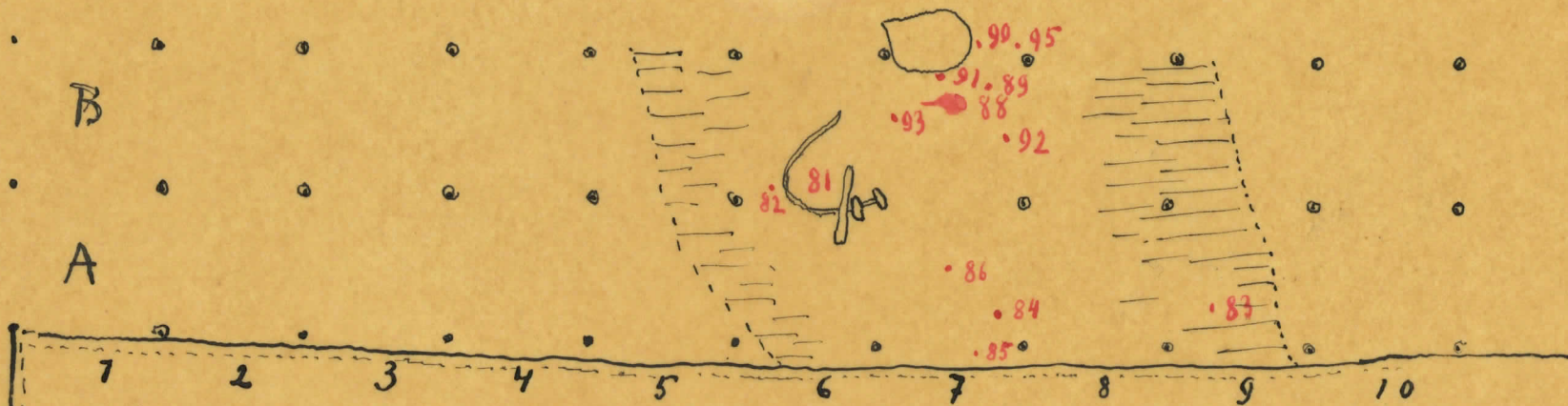
Kuten edellinen
valokuvattu hunkin polyvisiivinen

N:o 36.

Kokemäki, Kakkulaisten kylä

▮ Kaivausalue maamieskoulu perustan S-nurkkaus.

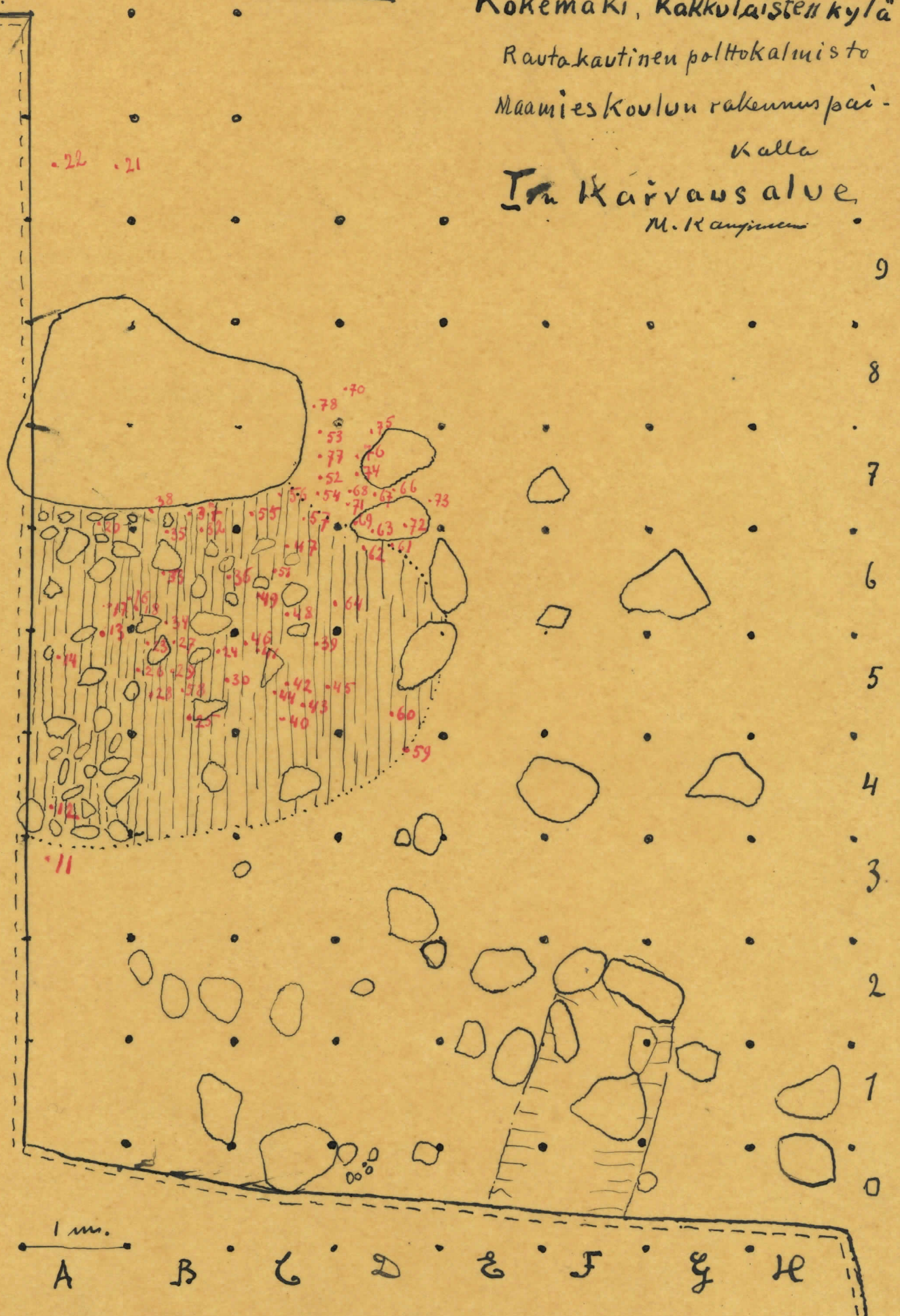
M. Kaupman



II
Kaivausalue.

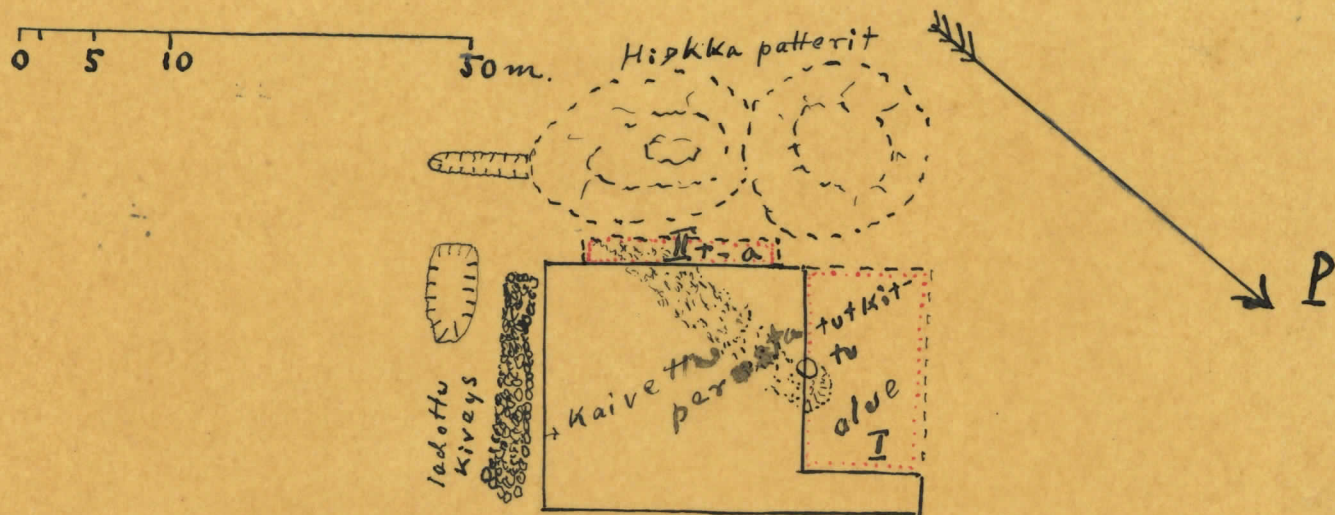
N:o 3a

Kokemäki, Kakkulaisten kylä
Rautakautinen polttokalmisto
Maamieskoulun rakennuspaikalla
Kalla
I:n Kaivausalue
M. Kanginen



N:o 2

Kokemäki, Kakkulaisten kylä. Maanieskoulun perusta
M. Kaupman.

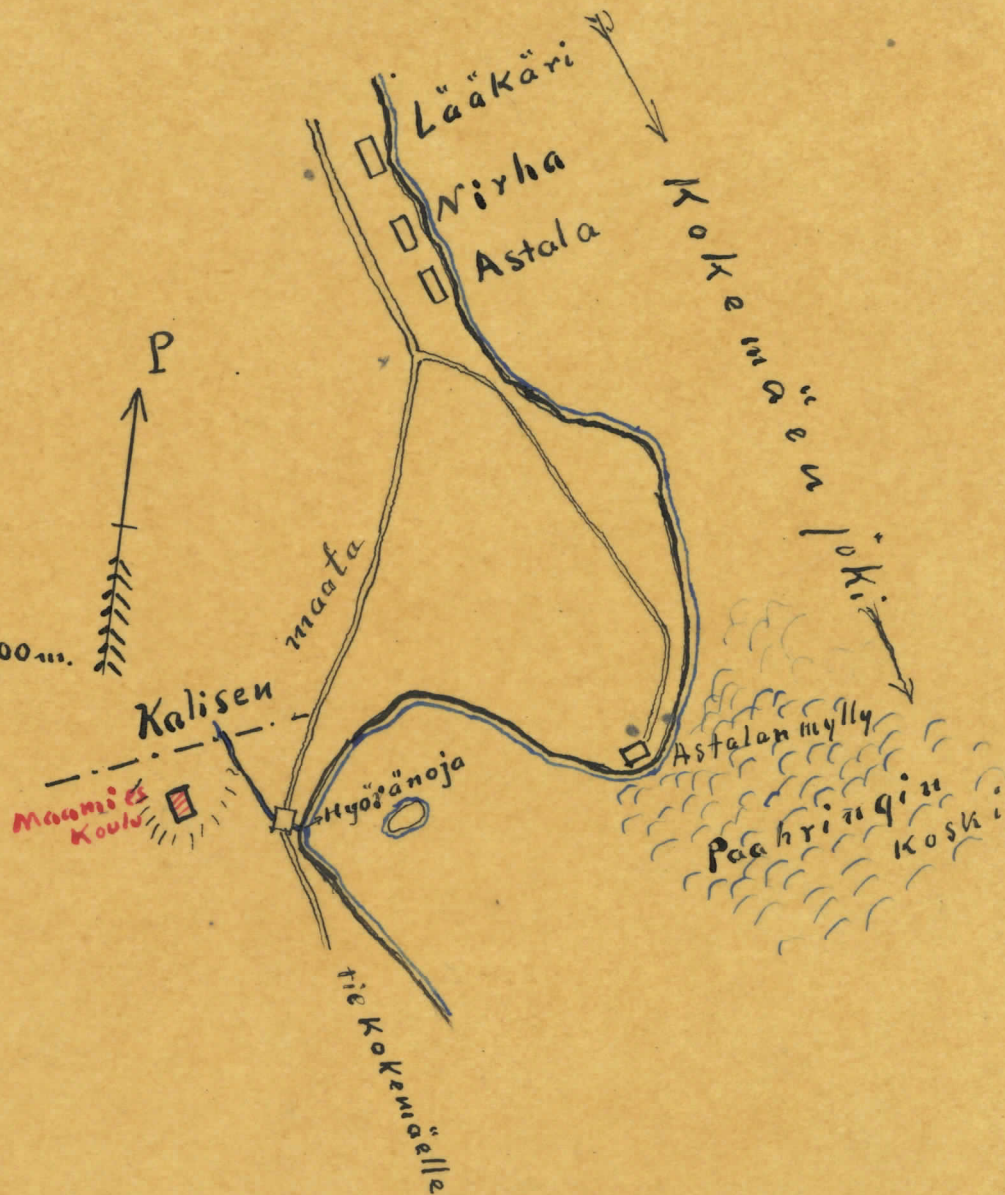


N:o 1.

Kokemäki Kakkulaisten kylä

Rautakautinen
polttoalmisto
Astalan sotilas-
virkatalon maalla
Maamieskoulun
rakennuspaikalla
Astalan talon kartasta kopioitu
M.K-man

0 100 300 600 m.

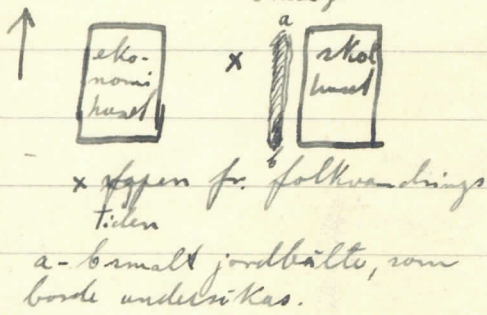


Läs detta så talas vi om saken.
Herrala 25/7 1925.

B. B.

Då jag vid avresan från Helsingfors var mycket
jaktad, hann jag visst icke diskutera frågan om even-
tuella grävningar på maamieskanlens tomt i Kumo-
Kakkulais, där Kampman har grävt i fjöl och där
det vapenfynd är gjort, vilket, som jag hoppas, nu
av Lallis redaktion blivit sänd till museet. Då jag
för Kampman visade en Korts-kiss över fyndplatsen,
och berättade att området mellan skol- och ekonomihuset

här sannolikt
brandgraven




blivit planerat, anmärkte han att veder-
börande lovut meddelat honom, när dessa
planeringsarbeten skulle utföras, för att
sitta museet i tillfälle att dessförinnan
undersöka platsen. Det ha bovarna
underlåtit. Ett ^{smalt 3-4 m brett} smalt bälte (a-b på
skissen) kan däremot ännu undersökas.

Vore det icke skäl att skicka Kampman ^{till detta arbete} dit och be honom
säga några fula ord åt direktionen, som icke hållit sig
till överenskommenheten. Området ^{här} innehåller säkert
brandgravar. Kampman borde också ^{ta} reda på, om någon
slutning nu om skolhuset kommer att planeras.
Där finnas rörsartade upphjörningar, som borde återsyntas

3891 F/22
provas undersökas. Hon det rikt nämnda arbetet inte göras
mer i år, borde direktionen få en allvarig uppmaning
att vänta med eventuella planerings- och planeringsarbeten,
vägbyggnad m. m. till nästa sommar.
Vad ha vi betalat för vapenfundet från detta ställe?

Många hälsningar

A. H.



Kokemäki; Kakkulaisten kylä

Maamieskoulun pihan puoleiseen sivista pohjoiseen nurkkaan.
(v. 1925 Kampman)

Kartta n:o 3

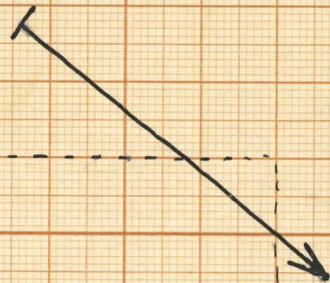
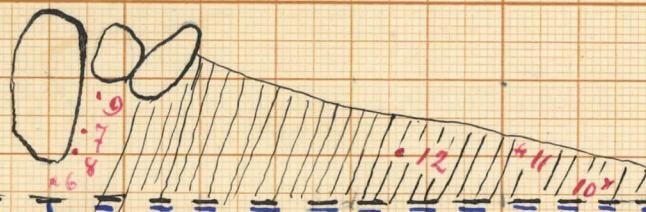
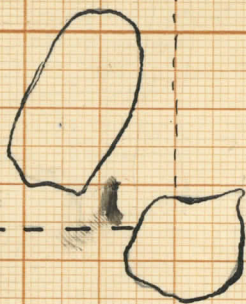
0 1 2 3 4 5 6 m

Tutkittu uusi alue

v. 1924⁵ tutkittu alue

Koulu rakennus

v. 1924⁵ tutkittu alue



Kertamus virkamatkasta jonka allekirjoit-
tanut teki Muinaistieteellisen Toimikunnan
määräyksestä 30/8 - 3/9 Kokemäelle Kakkulais-
ten kylään

30/8

Kello 10,15 a.p. Lähtö Helsingistä.

" 6,26 i.p. Tulo Kokemäelle, jossa sanomalehti Lallin
toimituksessa lähemmin tiedusteltu kaiva-
uspaikasta.

Kello 9 i.p. Tulo Kakkulaisten kylään

31/8

Käynti kaivauspaikalla, jossa koetettu saa-
da kaivaustyöt alulle, mutta esti sitä anka-
rat patit ja työmiesten puute sekä kaiken-
laiset vaurit rakennustoita johtavien puo-
lelta

1/9

Alotettu kaivaustyöt maamieskoulun koulu-
rakennuksen pihapuolisen seinämän vieressä.

2/9

Edellistä kaivausta jatkettu ja lopetettu.

Kello 8,20 a.p. Lähtö Kokemäen asemalta

3/9

Kello 7,50 a.p. Tulo Helsingin asemalle.

Helsingissä 3 p. Syysk. 1925.

Matti Kaupman
Matkalasku päättyy 530 markkaan