

Konginkangas

Kirkonkylä. J. E. Savolaisen
kauppapuodin edusta.

Maaliskuun 2 p. 1914 tuli virkatietä Valt. Hist. museoon myöhemmän rautakauden muinaiskaluja (Luett. N:o 6579), jotka olivat löydetyt Konginkankaan kirkonkylästä kauppias J. E. Savolaisen kauppapuodin portaan edestä, kun siinä pientä hietatöyrästä tasoitettiin. Sain sen vuoksi toimekseni lähemmin tutkia paikka, joka tapahtui Heinäkuun 6 ja 7 päivänä.

Savolaisen rakennus on kirkon luoteispuolella (parin kolmen kivenheiton päässä) siinä tienhaarassa, missä etelään eli Äänekoskelle menevästä valtatiestä metsiin ja kruununtorppiin, länteenpäin menevä ajotie erkaanee. Kumpu oli ollut ympyräinen noin 7,50 x 8,50 met. ristiinsä, mutta oli sen pohjoislaidasta metsätie jo aikaisemmin kuluttanut pienemmän osan pois. Korkeus lienee ollut noin 50. senttiä.

Tarkkaan ei tiedetty enään mistä mikin esine oli löydetty. Kaivattaessani jälellä olevaa pohjaa ei alan eteläpuolesta löytynyt mitään, mutta sen luoteisosaasta muutamia esineitä. Sääriluun jäännöksiä huomattiin kyllä muutamain paikoin, mutta ei selvää ruumiin haahmoa missään. Esinetkin olivat hajallaan. Ne olivat: pronssikierukka, raut. nuolenterä, soikea kupurasolki, palanen poronahkaa, palanen vaatteen palletta pronssirenkaineen, tiuunmuotoinen pronssihely ja piikivipalanen. Kts. museon luettelo N:o 6709: I-7.

Helsinki Syyskuulla 1914.

W. J. Appelgren-Kivälä

Konginkangas
Kirkonkylä. Kaupp. J. E. Savolaisen
kauppa^{puodin} edusta.

Maalikuun 2 p. 1914 tuli virkätietä Valt. hist. mu-
(Luett. N^o 6579)

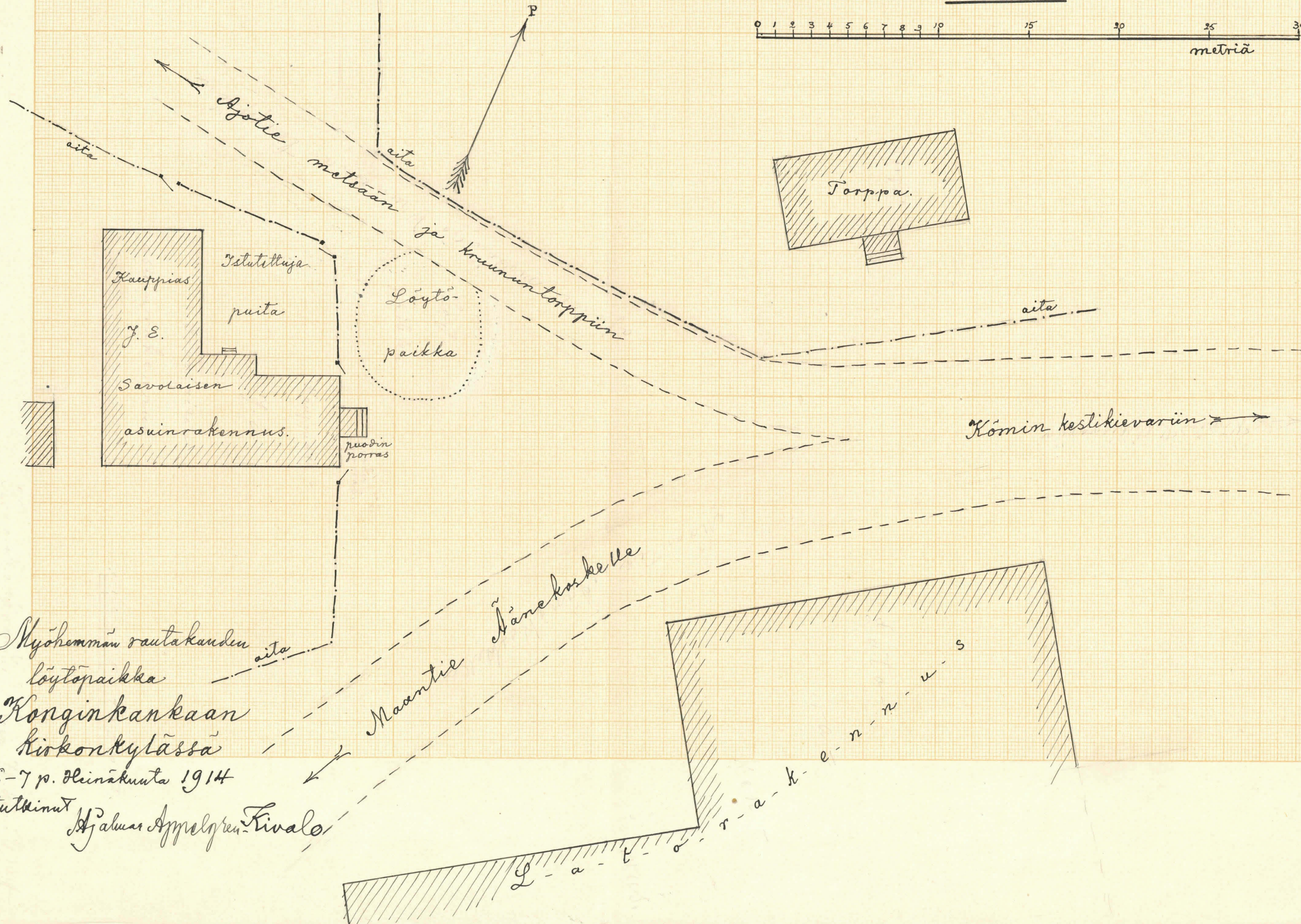
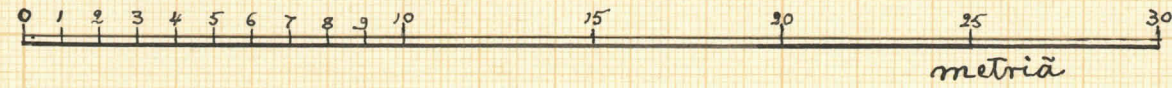
seon myöhemmän rautakauden muinaiskalusto, jotka olivat
löydetty Konginkankaan Kirkonkylältä kauppias J. E. Savo-
laisen kauppa^{puodin} postaan edestä, kun siinä pientä kista-
täyrästä löydettiin. Saman vuoksi toimekseni lähemmin
tutkia paikka, joka tapahtui Heinäk. 6 ja 7 päivänä.

Savolaisen rakennus on kirkon luoteispuolella (parin kal-
men kivenukion päässä) siinä tienhaarassa, jossa ^{etelään päin} ~~etelään~~
menevästä saattajasta metsiin ja krunnutorppaan (länneimpään)
menevä tie ajotie erkane. Krunnu oli ollut ^{ympyrämuotoinen} noin 7,50 x 8,50
met. ristinen, mutta oli sen pohjoislaitesta metsästä jo aikai-
hemmin kuluttanut pienemmän osan pois. Korkeus hiene-
llä ~~noin~~ ^{noin} enintään noin 50 senttiä.

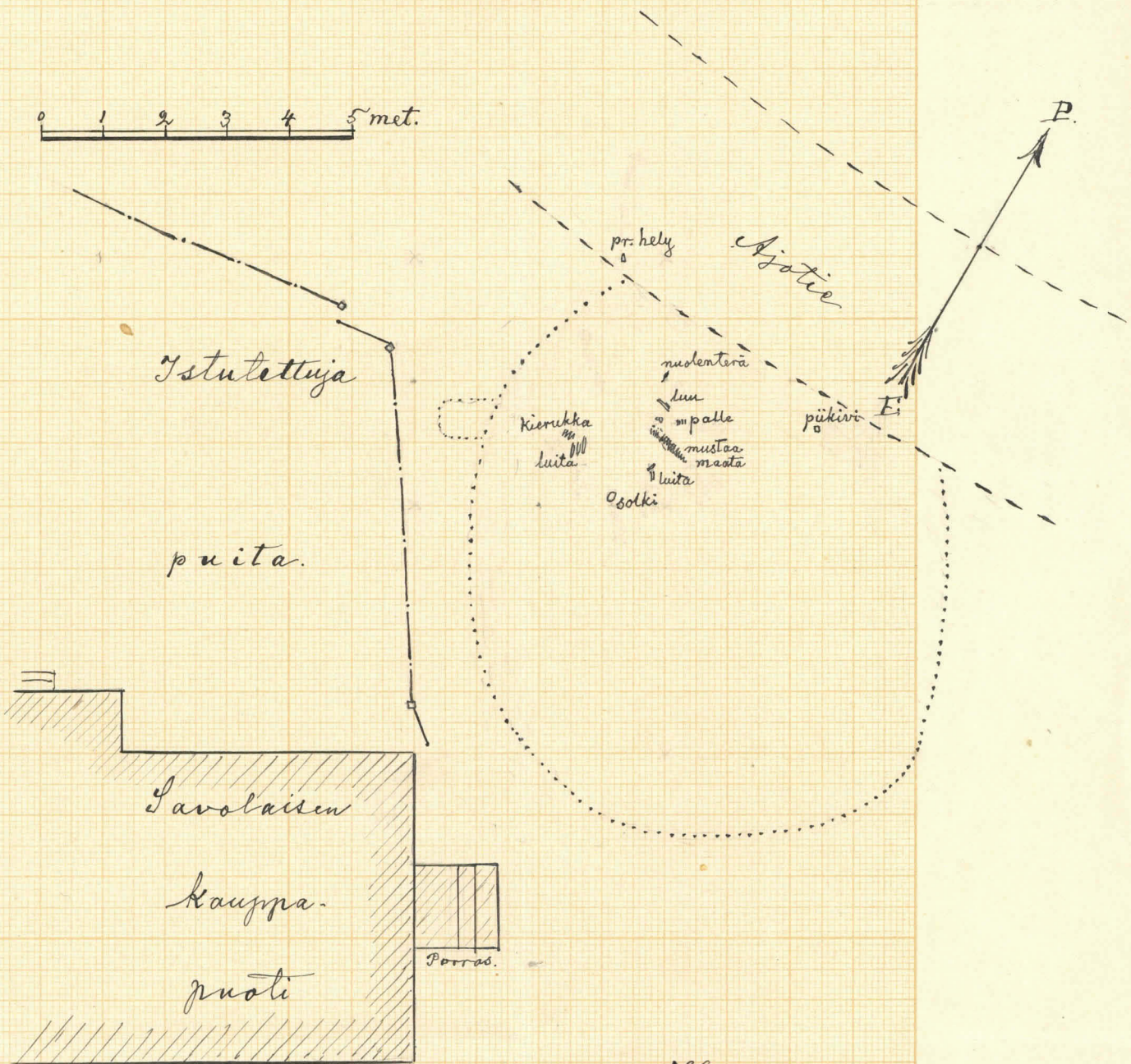
Tarkkaan ei tiedetty enään mistä mitkin esine oli löy-
detty. Kaivattaessani jälleä olevaa pohjaa ei alan eteläpuo-
lesta löytynyt mitään, mutta sen luoteisosasta muutamia esi-
neitä. Täeritusta ^{sen} jäännöksiä huomattiin kyllä muuta-
min paikoin, mutta ei selvää naumiin haakmoa missään.
Esiinethin olivat hajallaan. Ne olivat: pronssikierakke, raut. naulaterä,
soikea kupurasakki, palanen poronnahkaa, palanen raut-
teen paltetta pronssirenkaimen, liian mustoinen pronssi-
holy ja grünkivipalanen. Kts. Museon luettelo N^o 6709: 1-7.

Helsinki Syyskuulla 1914.

Mittakaava.



Muohemman rautakauden
löytöpaikka
Konginkankaan
kirkonkylässä
6-7 p. Heinäkunta 1914
tutkinut
Hjalmar Appelgren-Kivalo



Kartta
 löydäistä J.-E. Lavolaisen kauppa puodin
 luona
 Konginkankaan Kirkonkylässä,

tehty 7 p. Heinäkunta 1914

Hjalmar Appelgren-Tivalo

Luett. N^o 6709.

mustaa maata ja luita
 puonnoista paikasta
 kirkonkylän alla