

4

Koekaivauksia L a i t i l a n Kansakoulu-
mäessä (Rukoushuoneen mäessä) 12-14. 9.
1964. ? *Pitä kai olla 1963?*

Kertomukseen kuuluu valokuvaaliite, jonka
filmit on lueteltu seuraavasti: 29137-
29139 sekä kaksi karttaliitettä. Ks.
myös Kansakoulumäen kaivauskertomuksia
vuosilta 1886, 1887, 1912, 1929, 1932, 1933,
1936 sekä 1963 top. ark:ssa.

Syksyllä 1963 tiedusteli Laitilan kunnanjohtaja
mahdollisuutta poistaa Kansakoulumäen luoteiskulmauksesta TVH:n
entisen hiekkakuopan ja keskuskansakoulun väliin jäävä kan-
nas, koska entiselle hiekanottopaikalle tullaan rakentamaan
opettajien asuntola. Tähän pyyntöön suostuttiin niiltä osin,
mikäli se koski varsinaisesti kalmistomäestä erillään olevaa
osaa (karttaan 1 merkitty viivoituksella). Sen sijaan Kansa-
koulumäen luoteisreunasta työntyvä niemeke haluttiin säilyt-
tää nykyisessä asussaan. Koska samana vuonna Kansakoulumäen
laelta oli löytynyt matala hautalatomus, josta ei näkynyt
mitään maan päällistä merkkiä, oli aiheellista epäillä, et-
tä jotain vastaavaa olisi myös hävitettäväksi suunnitellulla
alueella. Tästä syystä siellä suoritettiin koekaivauksia edel-
lä mainittuna päivinä.

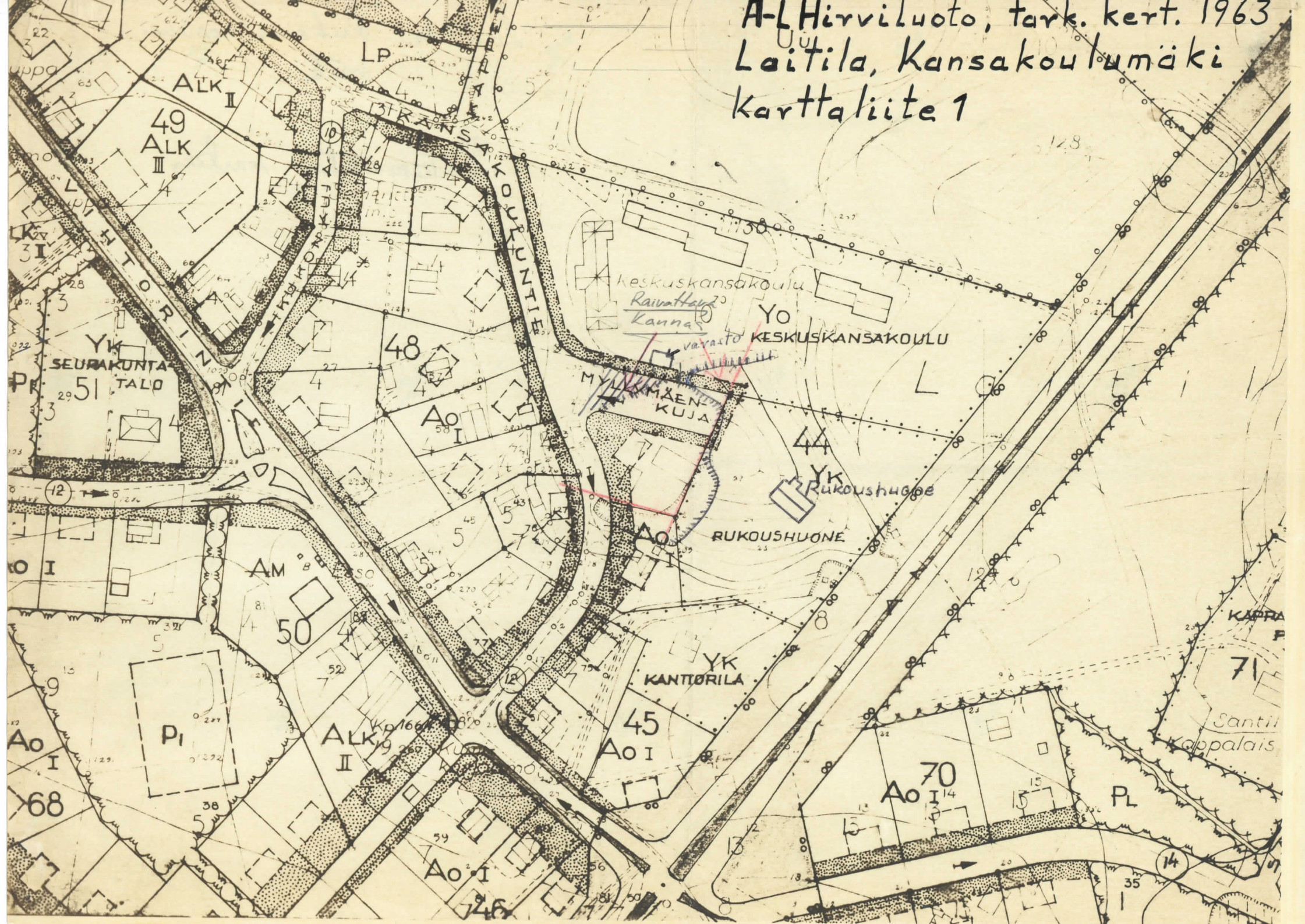
Tutkittavan alueen maaleikkauksissa ei näkynyt mi-
tään epäilyttävää. Ainoastaan itäreunassa oli vahva nokimaa-
alue, joka sittemmin osoittautui muualta siihen tuoduksi.
Kannaksen etelälaidassa oli pyöreistä kivistä tehty matala
raunio, jonka reunalla oli maakivi. Tämän alueen tutkimme

erittäin huolellisesti löytämättä siitä mitään mainittavaa. Siinä oli kiviä kahdessa kerroksessa. Humus oli n. 5 cm vahva. Kivien välissä oli jonkin verran nokea. Kiveyksen alla oleva maakerros oli kovaa keltaista soraa. Varmuuden vuoksi myöskin sitä tutkittiin. Tämän raunion lisäksi tehtiin kannakselle koeojia ja kuoppia, kuten karttaliitteestä 2 selviää.

Helsingissä 26. 8. 1964

Anna-Liisa Hirviluoto
Anna-Liisa Hirviluoto.

A-L Hirviluoto, tark. kert. 1963
Laitila, Kansakoulumäki
karttaliite 1



Laitila, Kamsakaulumäki - Ruokahuoneenmäki. Suulku A-L. Hirviluodon
 tarkastus kertomukseen vuodelta 1963.



29137

Uralalla JVH: ^{entinen} hiekkakuoppa -
 kuoppa. Sen ja kamsakaulun (taustalla)
 välisen kansas oli tutkimuksen
 kohteena. Muuten osittamalla
 kohdalla on saunio.



29138

Pyöreistä luononkivistä ladottu
 saunio.



29139

Pyöreistä luononkivistä ladottu saunio.
 Taustalla JVH: ^{entinen} hiekkakuoppa.

LAITILA , Kansakoulunmäki

Koekaivauksia TVH:n hiekkakuopan ja kansakoulun välisellä alueella.

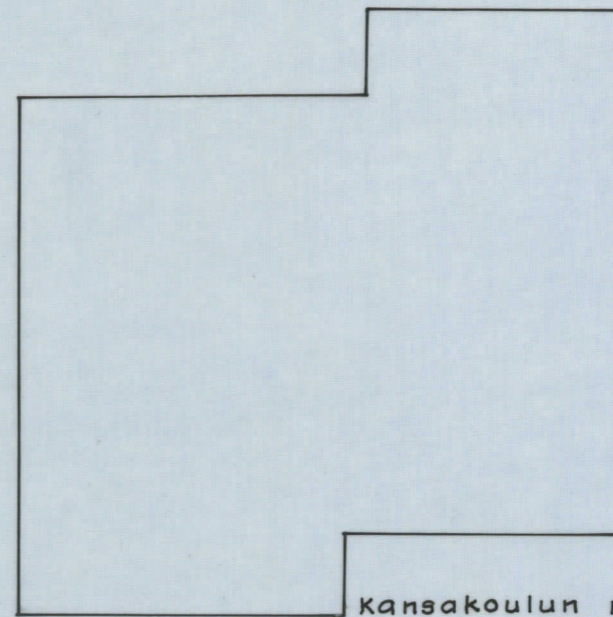
1:100

□ = koekuoppa

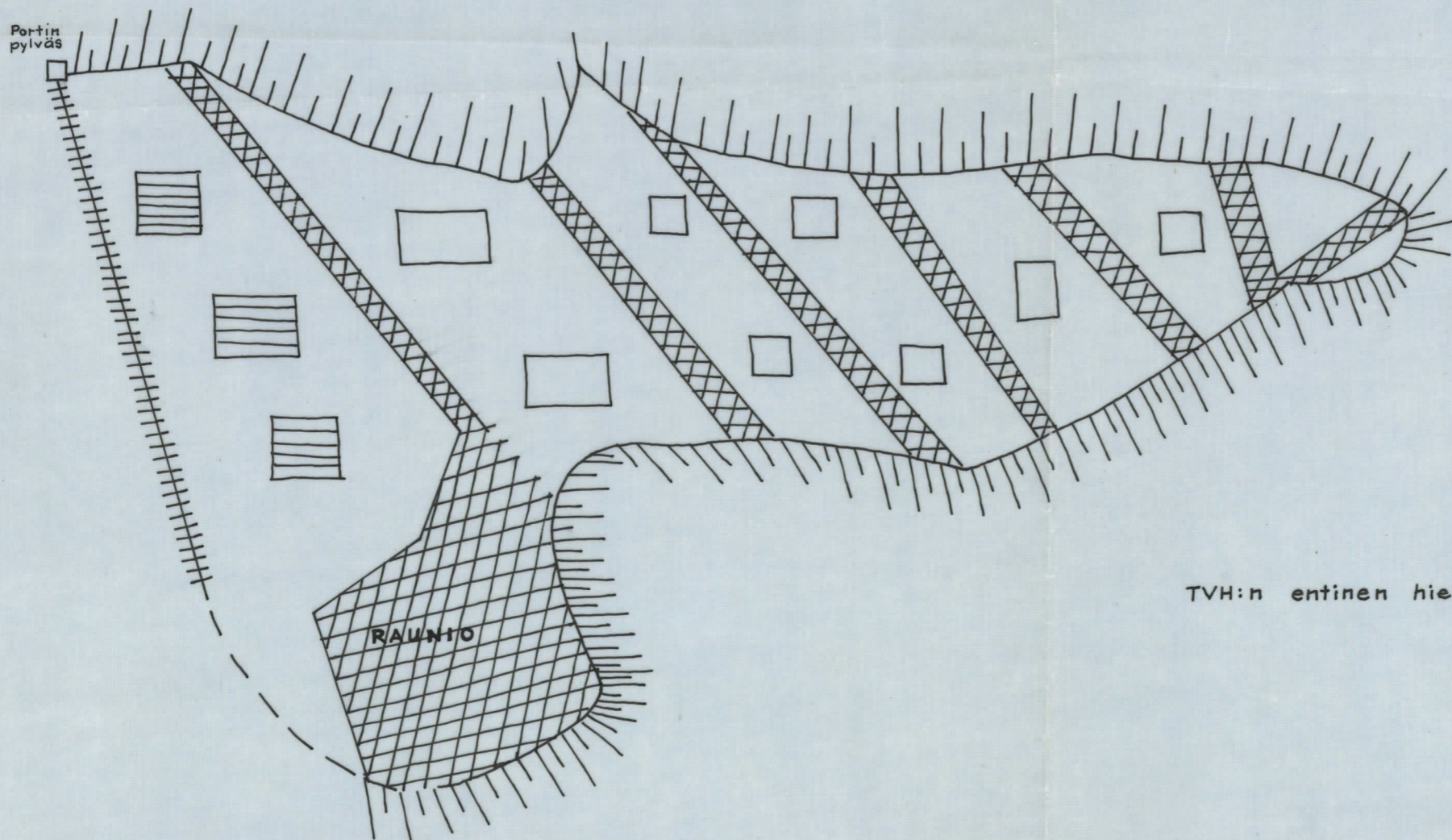
▨ = —"—

○ Lipputanko

Kuuluu A-L, Hirviluodon tark. kert. vuodelta 1963.



kansakoulun ruokavarasto



TVH:n entinen hiekkakuoppa

