

LIEDON KUPPIKIVET

KUPPIKIVIEN TARKASTUS 1991

**Heljä Brusila
Turun maakuntamuseo
1.12.1992**

LIEDON KUPPIKIVET

Vuonna 1989 ilmoitti Fil.yo Antti Bilund löytäneensä Turusta ja Turun ympäristökunnista (Kaarina, Lieto, Raisio, Rusko, Nousiainen, Piikkiö, Salo, Sauvo, Paimio) useita kuppikiviä (kallioita ja maakiviä). Kivet olivat löytyneet systemaattisen etsinnän perusteella, johon Bilund oli ryhtynyt harrastusmielessä erään lehtiartikkelin innoittamana.

Uusia kuppikivilöytöjä, joista Bilund oli laatinut kuntakohtaisen luettelon, oli useita kymmeniä. Niiden tarkastus oli välttämätön paitsi kivien aitouden tarkastamisen myös niiden sijaintitietojen täsmentämisen vuoksi. Turun maakuntamuseo ryhtyi kuppikivien tarkastukseen v. 1990. Erillisten määrärahojen puuttuessa työ päätettiin suorittaa vähitellen virkatyönä. Tavoitteena oli kuitenkin tarkastaa saman kunnan kuppikivet yhdellä kertaa.

Kuppikivien tarkastus aloitettiin Turusta ja Kaarinasta (Henrik Asplund, Turun seudun kuppikivet. Tarkastuskertomus. Turun maakuntamuseo 9.11.1990). Vuonna 1991 vuorossa olivat Lieto, Raisio, Rusko ja Nousiainen.

Liedon kuppikivi-inventointi tehtiin 24. ja 29. 4. sekä 6.5.1991. Oppaana toimi vapaaehtoisuuden pohjalta Antti Bilund. Oppaan mukana olo osoittautui välttämättömäksi kivien löytymisen kannalta. Tarkastuskohteista 24 osoittautui varmaksi tai lähes varmaksi kuppikiveksi. Muutamasta tarkastetusta kuppikivestä oli tietoja jo entuudestaan: Nautelan myllyn alueen kaksi kuppiryhmää (15 ja 16), Loukkinaisten Sormuskujan kuppikivi (7), Loukkinaisten Kukonharjan koulun kuppikivi (6), Nautelan Kuivurinmäen kuppikivi (19) ja Hulkkunanmäen toinen kuppikivi (11). Kolmen viimeksi mainitun kiven lisäksi Liedon historiassa (Luoto 1988, 150) mainitaan neljä muuta kohdetta — Vanhanlinnan linnavuoren kuppi, Kaskalan kylämäen pellolla oleva kuppikivi, Mäkkylän Veijulan toinen kuppikivi ja Mäkkylän Kärkkänän kuppikivi —, joita ei tarkastettu tässä yhteydessä. Liedosta tunnetaan näin ollen kaiken kaikkiaan 28 kuppikiveä. Tarkastuskohteissa kupit ovat kolmea maakiveä lukuun ottamatta kalliopaljastumissa.

Turussa 1.12.1992



Heljä Brusila

ARKEOLOGISEN KOHTEEN
TARKASTUS

423

01

0005

Jos 201

Tunnistetiedot

Kunta: LIETO Inventointinumero: 1

Alue: Pahka Luokka: I

Nimi: Pahamäki Ajoitus: _____

Kohteen laji: Uhrikuoppia kalliossa Lukumäärä: _____

Kohteesta muita kortteja _____ kpl (ks. täyttöohjeet)

Tarkastaja: Heljä Brusila Tarkastusaika: 24/4 1991

Sijaintitiedot

Peruskartta: Lihoinen 1043 12 Pinta-ala _____

x= 6709 60 y= 1575 50 z= 20

Suunta ja etäisyys kirkosta tms. n. 600 m NW Vanhastalinnasta

Hoito ja kunto (ks. täyttöohjeet)

A B C D E F G

Tila ja omistaja (ks. täyttöohjeet)

Kylä/kaupunginosa: Pahka

Tila/Rno/nimi: Tuomola 1:4

tai Kortteli/tontti/palsta: _____

Omistaja: Helena ja Maila Toivonen Puhelin: _____

Osoite: Haagantie 100 Postitmp: 20380 Turku

Kiinteistötunnus: Vuokrattu, ks. huomautukset

Lisää kiinteistöjä kpl

Aiemmat tiedot: Alueella tehty kaivauksia 1975 lähtien, mutta uhrikupit löysi A. Bilund myöhemmin

Aiemmat löydöt: _____

Tarkastuslöydöt: _____

TARKASTUSKERTOMUS

Liitteet:

kartat Peruskarttaote 1043 12 (1981), rekisterikarttaote 1:5000
muut liitteet _____
negatiivit TMM KF91 5251 - KF91 5253
diat _____

Tarkastuksen aihe:


Anhi Bilundin ilmoitus

Kohteen kuvaus:

Mäen S-rinteellä olevan matalan kalliopaljastuman korkeimmalla kohdalla uhrikuoppia, joista 5 varmaa ja 1 epävarma.

Kupit pariviivissä, NW-SE-suunnassa
Halk. n. 4,5 - 6 cm

sijoittelu



Kohteen numero peruskartalla 7

Ympäristö ja maasto: (vesistö, vesistökoodi, rakennukset, tiet, sorakuopat jne)

Alue peltojen keskellä oleva N-S-suuntainen mäki, jossa kalliopaljastumia, ketomaastoa ja harvakseltaan kasvavaa havupuustoa.

Mäkialue 400 m:n etäisyydellä Aurajoesta luoteeseen ja Lausteenojan länsirannalla.

Laajuuden arviointiperuste: silmäääräinen

Luokitusehdotus perusteluineen: I kuuluu laajempaan löytökokonaisuuteen ja Aurajokilaakson kult. maisemaan.

Ehdotus suoja-alueeksi: Voitaneeen yhdistää aiemmin tunnetun m.j. alueen yhteyteen

Havaintomahdollisuudet: _____

Opas: Antti Bilund

Rauhoitustoimenpiteet maastossa: Maanomistaja tietoinen

Tiedossa olevat maankäyttösuunnitelmat, kiireellisyys: —

Lähilöytöjä: Samalla mäellä, kohteesta itään, rautokautinen asuinpaikka ja mahd. kalmisto
SU-kohde 27632

Selostus jätetty

28 / 10 1992

Tuulio

Helja Bilund

Aika

Paikka

Allekirjoitus

Jatkotoimenpiteitä:

Ilmoitus maanomistajalta

Huomautuksia (esim perimätieto) ja lisäyksiä:

Täyttöohjeita:

Tunnistetiedot

Mikäli kohteen alueella on useampia muinaisjäännöslajeja (esim. asuinpaikka ja röykkiöitä), täytä samalla nimellä ja inventoin-
tinumerolla useampi kortti

Hoito ja kunto

A. Kunto: 1=koskematon, 2= tutkittu osittain, 3= tutkittu kokonaan, 4=tuhoutunut osittain, 5= tuhoutunut kokonaan, 6=tutkittu
ja tuhoutunut osittain, 7=tutkittu ja tuhoutunut kokonaan

B. Alkuperäisyys: 1=täysin alkuperäinen, 2=entisöity osittain, 3=entisöity kokonaan, 4=siirretty alkuperäiseltä paikaltaan

C. Hoitotarve: 1=vaatii entistämistä, 2=vaatii kunnostamista, 3=vaatii puhdistamista tai esiin kaivamista, 4=vaatii tuki- tai suo-
jarakenteita, 5=vaatii tutkimuksia tuhoutumisen estämiseksi, 6=vaatii jatkuvaa hoitoa, 7=ei vaadi hoitotoimenpiteitä

D. Hoitotilanne: 1=peruskunnostettu, 2= tuettu rakentein, 3=pidetään puhtaana

E. Rajaustarkkuus: 1=rajattu arvion pohjalta, 2= rajattu osittaisella koekaivauksella, 3= rajattu kokonaan epävarmasti koekai-
vauksin, 4= rajattu kokonaan luotettavin koekaivauksin, 5=rajattu näkyvien rakenteiden perusteella

F. Vahvistustapa: 1=rajattu vain muinaisjäännös, 2=rajattu vain suoja-alue, 3=rajattu sekä muinaisjäännös että suoja-alue

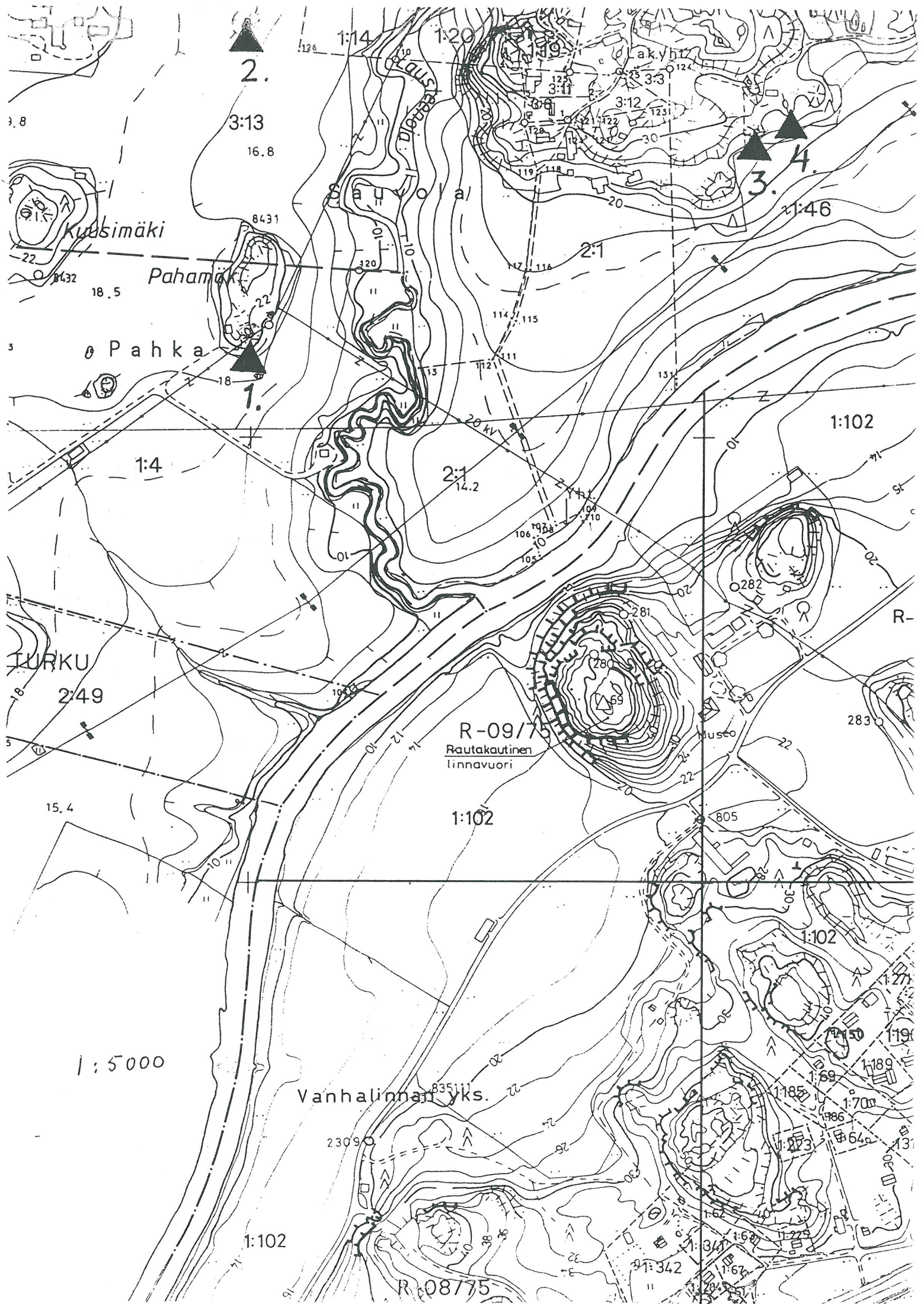
G. Maastomerkintä: 1=kuparitaulu, 2=kertova taulu, 3=paalurajaus ilman taulua, 4=paalurajaus ja taulu, 5= aitaus ja taulu,
6=rakennus ympärillä ja taulu

Tila ja omistaja

Mikäli kohde on useamman tilan tai kylän alueella, TÄYTÄ LISÄKORTTI



UHRIKIVET



▲
2.

▲ ▲
3. 4.

▲
1.

Kussimäki

Pahamäki

Pahka

R-09/7
Rautakautinen
linnavuori

Vanhalinnan yks.

TURKU

1:5000

1:102

1:102

1:102

1:102

R-08/75

3.8

3:13

16.8

8432
18.5

8431
18

1:4

2:1
12.2

2:49

15.4

23090

83511

1:185

1:70m

1:69

1:86

1:27

1:19

1:64

1:13

1:342

1:67

1:51

1:23

1:20

1:30

3

5

91

3

1:14

1:20

3:11

3:12

1:46

1:10

1:10

2:1

2:1

1:102

1:102

1:4

2:1

2:1

1:102

1:102

1:4

2:1

2:1

1:102

1:102

1:4

2:1

2:1

1:102

1:102

1:4

2:1

2:1

1:102

1:102

1:4

2:1

2:1

1:102

1:102

1:4

2:1

2:1

1:102

1:102

1:4

2:1

2:1

1:102


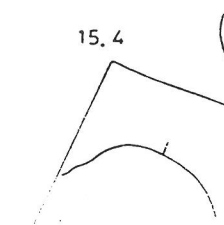
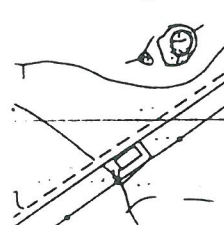
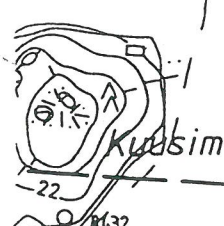
1:102

1:102

1:102

1:102

1:102



ARKEOLOGISEN KOHTEEN TARKASTUS

423	01	0003
-----	----	------

JOS-2001

Tunnistetiedot

Kunta: LIETO Inventointinumero: 2
 Alue: Sauvola Luokka: I
 Nimi: Laitio Ajoitus: _____
 Kohteen laji: Uhrikuoppia Kalliassa Lukumäärä: _____
 Kohteesta muita kortteja _____ kpl (ks. täyttöohjeet)
 Tarkastaja: Heljä Brusila Tarkastusaika: 24 / 4 1991

Sijaintitiedot

Peruskartta: Littoinen 1043 12 Pinta-ala _____
 x= 6709 94 y= 1575 50 z= 18 -19
 Suunta ja etäisyys kirkosta tms. 800m NW Vanhastalinnasta

Hoito ja kunto (ks. täyttöohjeet)

A B C D E F G

Tila ja omistaja (ks. täyttöohjeet)

Kylä/kaupunginosa: Sauvola
 Tila/Rno/nimi: Laitio 3:13
 tai Kortteli/tontti/palsta: _____
 Omistaja: Kaino Sakari(kp) Greta Sakari Puhelin: _____
 Osoite: Pakurlantie 1 Postitmp: 20380 TURKU
 Kiinteistötunnus: Vuokrattu, ks. huomautukset

Lisää kiinteistöjä kpl

Aiemmat tiedot: —

Aiemmat löydöt: —

Tarkastuslöydöt: —

TARKASTUSKERTOMUS

Liitteet:

kartat Peruskartta 1043 12 (1981), rekisterikartta 1:5000

muut liitteet _____

negatiivit 7MM KF91 5254 - KF91 5256

diat _____

Tarkastuksen aihe:

Anni Bilundin ilmoitus


Kohteen kuvaus:

Matalan kalliopaljastuman EW-laidalla
ryhmässä 5 kuppia.

Halk. 6 cm

(N-puolella 3 isompaa kuoppaa, \varnothing 13-18 cm,
ehkä luonnollisia)

Sijointelu



Kohde numero 2

Ympäristö ja maasto: (vesistö, vesistökoodi, rakennukset, tiet, sorakuopat jne)

Aurajoen sivuajan Lauskenojan länsirannalla,
peltoaukean keskellä olevalla pienehköllä kallio-
saarekkeella.
Kalliosaarekkeella nurmea.

Laajuuden arviointiperuste: silmämääräinen

Luokitus ehdotus perusteluineen: I Varsin vaatimaton
kiinteä muinaisjäännös

Ehdotus suoja-alueeksi: Kalliosaareke, ympäristö viljelykunnassa

Havaintomahdollisuudet:

Opas: Anni Bilund

Rauhoitustoimenpiteet maastossa:

Tiedossa olevat maankäyttösuunnitelmat, kiireellisyys:

Lähilöytöjä: Pitkämäen, Ristinpellon, Puhamäen
kalmistot lähistöllä, 200-600 m:n etäisyydellä

Selostus jätetty

28 / 10 1992

Paikka

Allekirjoitus

Aika

Tuusula

Heljä B. B. B.

Jatkotoimenpiteitä:

Ilmoitus maanomistajalle.

Huomautuksia (esim perimätieto) ja lisäyksiä:**Täyttöohjeita:****Tunnistetiedot**

Mikäli kohteen alueella on useampia muinaisjäännöslajeja (esim. asuinpaikka ja röykkiöitä), täytä samalla nimellä ja inventointinumerolla useampi kortti

Hoito ja kunto

A. Kunto: 1=koskematon, 2= tutkittu osittain, 3= tutkittu kokonaan, 4=tuhoutunut osittain, 5= tuhoutunut kokonaan, 6=tutkittu ja tuhoutunut osittain, 7=tutkittu ja tuhoutunut kokonaan

B. Alkuperäisyys: 1=täysin alkuperäinen, 2=entisöity osittain, 3=entisöity kokonaan, 4=siirretty alkuperäiseltä paikaltaan

C. Hoitotarve: 1=vaatii entistämistä, 2=vaatii kunnostamista, 3=vaatii puhdistamista tai esiin kaivamista, 4=vaatii tuki- tai suojarakenteita, 5=vaatii tutkimuksia tuhoutumisen estämiseksi, 6=vaatii jatkuvaa hoitoa, 7=ei vaadi hoitotoimenpiteitä

D: Hoitotilanne: 1=peruskunnostettu, 2= tuettu rakentein, 3=pidetään puhtaana

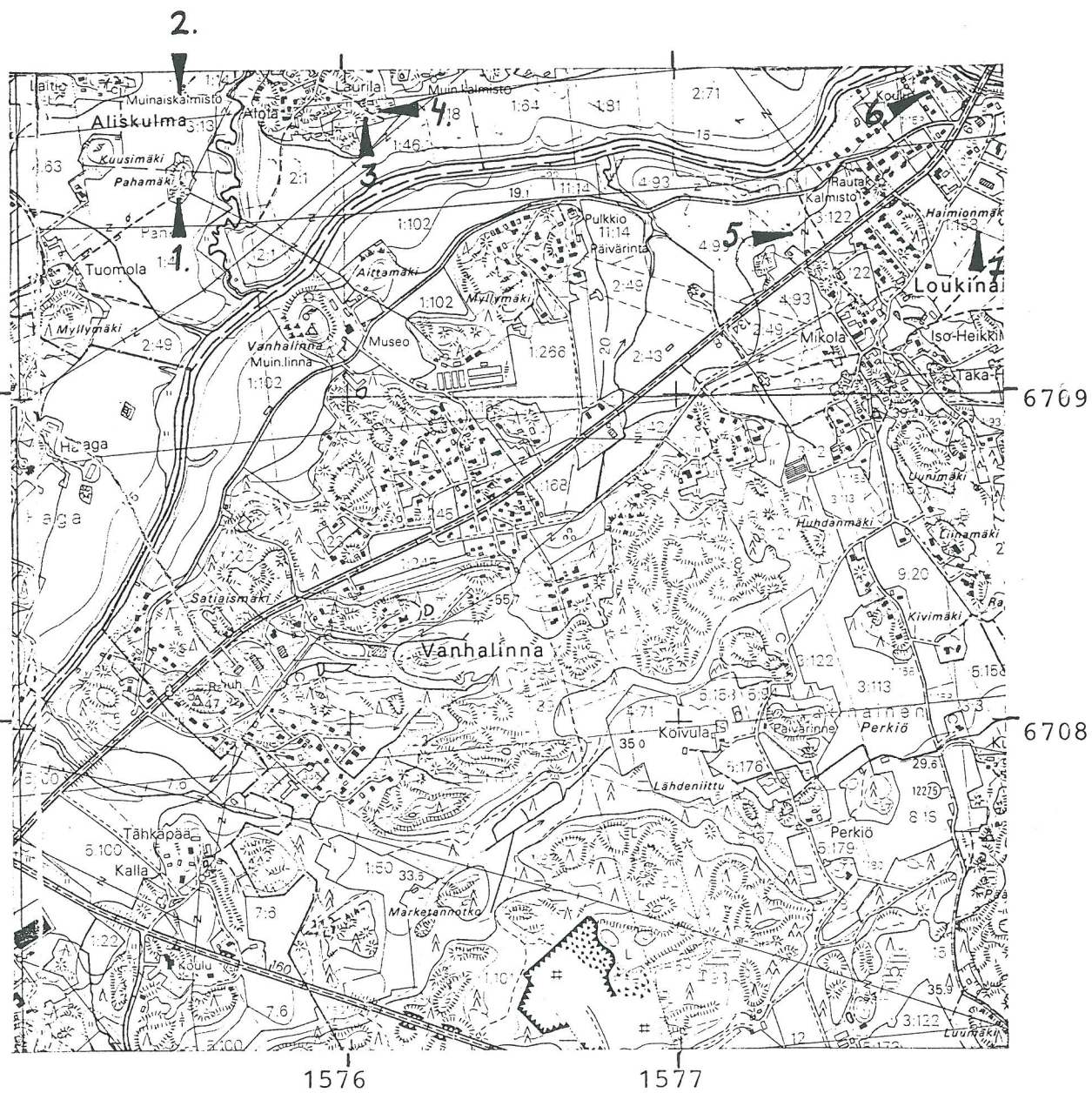
E: Rajaustarkkuus: 1=rajattu arvion pohjalta, 2= rajattu osittaisella koekaivauksella, 3= rajattu kokonaan epävarmasti koekaivauksin, 4= rajattu kokonaan luotettavin koekaivauksin, 5=rajattu näkyvien rakenteiden perusteella

F: Vahvistustapa: 1=rajattu vain muinaisjäännös, 2=rajattu vain suoja-alue, 3=rajattu sekä muinaisjäännös että suoja-alue

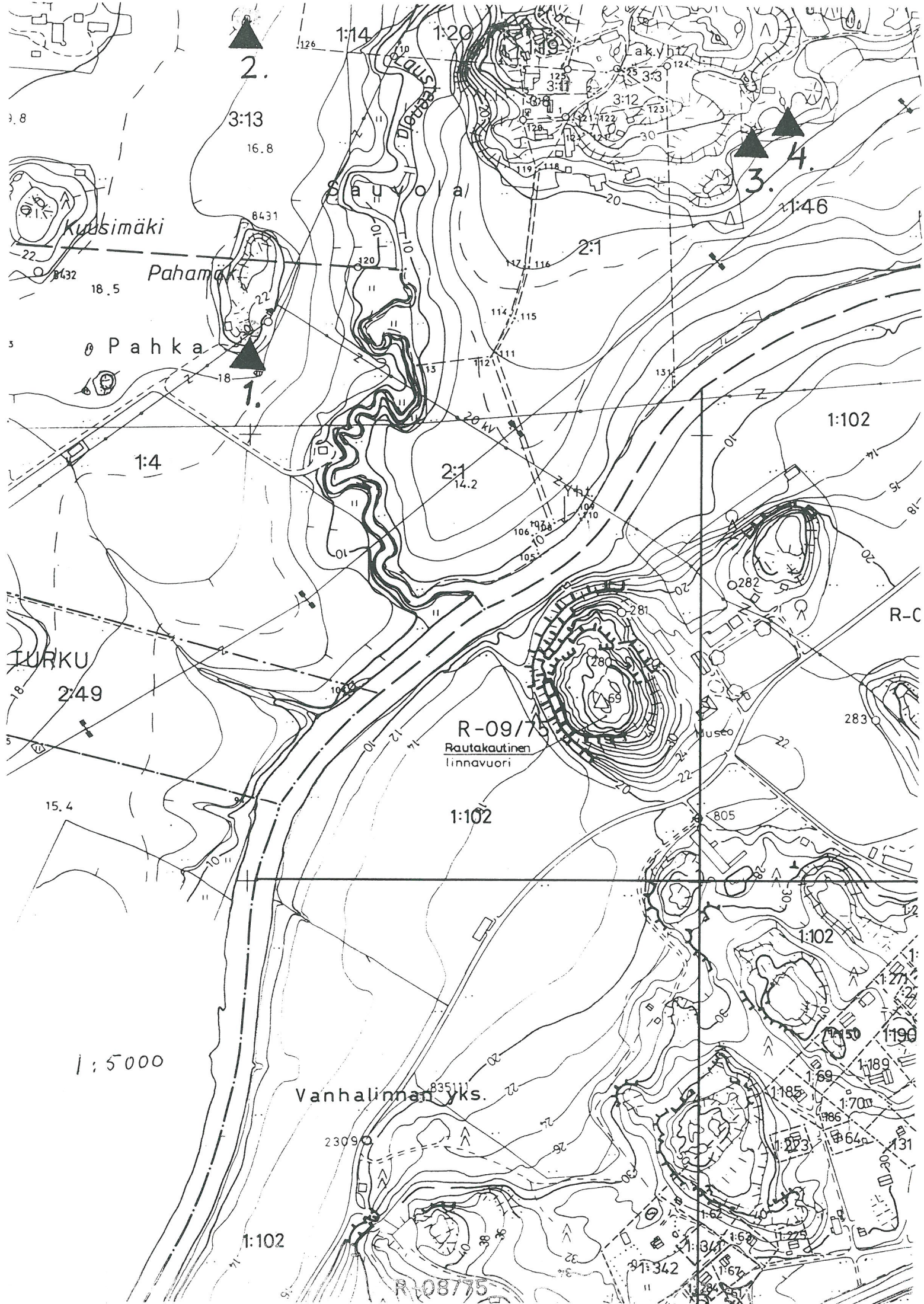
G: Maastomerkintä: 1=kuparitaulu, 2=kertova taulu, 3=paalurajaus ilman taulua, 4=paalurajaus ja taulu, 5= aitaus ja taulu, 6=rakennus ympärillä ja taulu

Tila ja omistaja

Mikäli kohde on useamman tilan tai kylän alueella, TÄYTÄ LISÄKORTTI



UHRIKIVET



2.

3:13

16.8

8431

1.

1:4

2:1

14.2

3.

4.

1:46

1:102

TURKU

2:49

R-09/77
Rautakautinen
linnavuori

1:102

R-C

1:5000

Vanhalinnan yks.

1:102

1:102

R-08775

1:50

1:70m

1:342

1:69

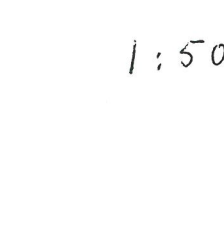

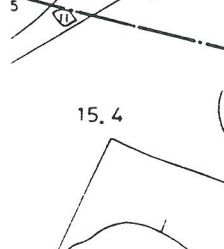
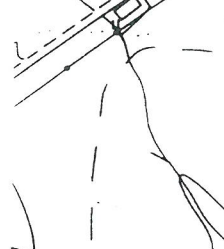
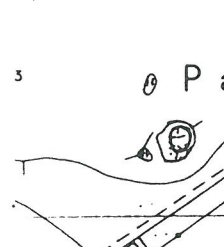

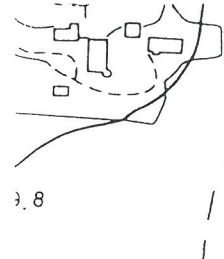
1:70m

1:67

1:67

1:67

1:67



ARKEOLOGISEN KOHTEEN TARKASTUS

423

01

0006

JOS 2001

Tunnistetiedot

Kunta: LIETO Inventointinnumero: 3

Alue: _____ Luokka: _____

Nimi: Laurila Ajoitus: _____Kohteen laji: Uhrikuppeja kalliossa Lukumäärä: _____Kohteesta muita kortteja 1 kpl (ks. täyttöohjeet)Tarkastaja: Heljä Baurila Tarkastusaika: 24/4 1991

Sijaintitiedot

Peruskartta: LiHoinen 1043 12 Pinta-ala _____x= 6709 83 y= 1576 06 z= 25-30Suunta ja etäisyys kirkosta tms. N. 700 m N-suunt. Vanhastalinnasta

Hoito ja kunto (ks. täyttöohjeet)

A B C D E F G

Tila ja omistaja (ks. täyttöohjeet)

Kylä/kaupunginosa: SauvolaTila/Rno/nimi: Laurila 1:46

tai Kortteli/tontti/palsta: _____

Omistaja: Pekka Laurila Puhelin: _____Osoite: Sauvolantie 41 Postitmp: Jlmarinen 21350Kiinteistötunnus: Vuokrattu, ks. huomautukset

Lisää kiinteistöjä kpl

Aiemmat tiedot:

Aiemmat löydöt:

Tarkastuslöydöt:

TARKASTUSKERTOMUS

Liitteet:

kartat Peruskarttaote 1043 12 (1981), rekisterikarttaote 1:5000

muut liitteet _____

negatiivit _____

diat _____

Tarkastuksen aihe:

Anni Bilundin ilmoitus

Kohteen kuvaus:

Yksi kuppi kalliopaljastuman
itäreunalla korkeimmalla kohdalla.
Kallion E-reuna syrkkä,
Ei täysin varma

Kupin halk. 6 cm

Kohden:o 3

Ympäristö ja maasto: (vesistö, vesistökoodi, rakennukset, tiet, sorakuopat jne)

Aurajoen N-rannalla, mäkialueen E-reunalla
pellon reunan tuntumassa.

Alue kalliopohjaisista, nurmeltuunutta mäki-aluetta
Hauupuuta harvakseltaan

Laajuuden arviointiperuste: Silmämaa-arvainen

Luokitusehdotus perusteluineen:

Ehdotus suoja-alueeksi: _____

Havaintomahdollisuudet: _____

Opas: Antti Bilund

Rauhoitustoimenpiteet maastossa: —

Tiedossa olevat maankäyttösuunnitelmat, kiireellisyys: —

Lähilöytöjä: Ristinpellon kalmistoalue SU-kohde 633
Toinen kuppikivi kohteen ~~W~~_E-puolella.

Selostus jätetty

28/10 1992

Turku

Heljä Brund

Aika

Paikka

Allekirjoitus

Jatkotoimenpiteitä:

Huomautuksia (esim perimätieto) ja lisäyksiä:

Täyttöohjeita:

Tunnistetiedot

Mikäli kohteen alueella on useampia muinaisjäännöslajeja (esim. asuinpaikka ja röykkiöitä), täytä samalla nimellä ja inventointinumerolla useampi korthi

Hoito ja kunto

A. Kunto: 1=koskematon, 2= tutkittu osittain, 3= tutkittu kokonaan, 4=tuhoutunut osittain, 5= tuhoutunut kokonaan, 6=tutkittu ja tuhoutunut osittain, 7=tutkittu ja tuhoutunut kokonaan

B. Alkuperäisyys: 1=täysin alkuperäinen, 2=entisoity osittain, 3=entisoity kokonaan, 4=siirretty alkuperäiseltä paikaltaan

C. Hoitotarve: 1=vaatii entistämistä, 2=vaatii kunnostamista, 3=vaatii puhdistamista tai esiin kaivamista, 4=vaatii tuki- tai suojarakenteita, 5=vaatii tutkimuksia tuhoutumisen estämiseksi, 6=vaatii jatkuvaa hoitoa, 7=ei vaadi hoitotoimenpiteitä

D. Hoitotilanne: 1=peruskunnostettu, 2= tuettu rakentein, 3=pidetään puhtaana

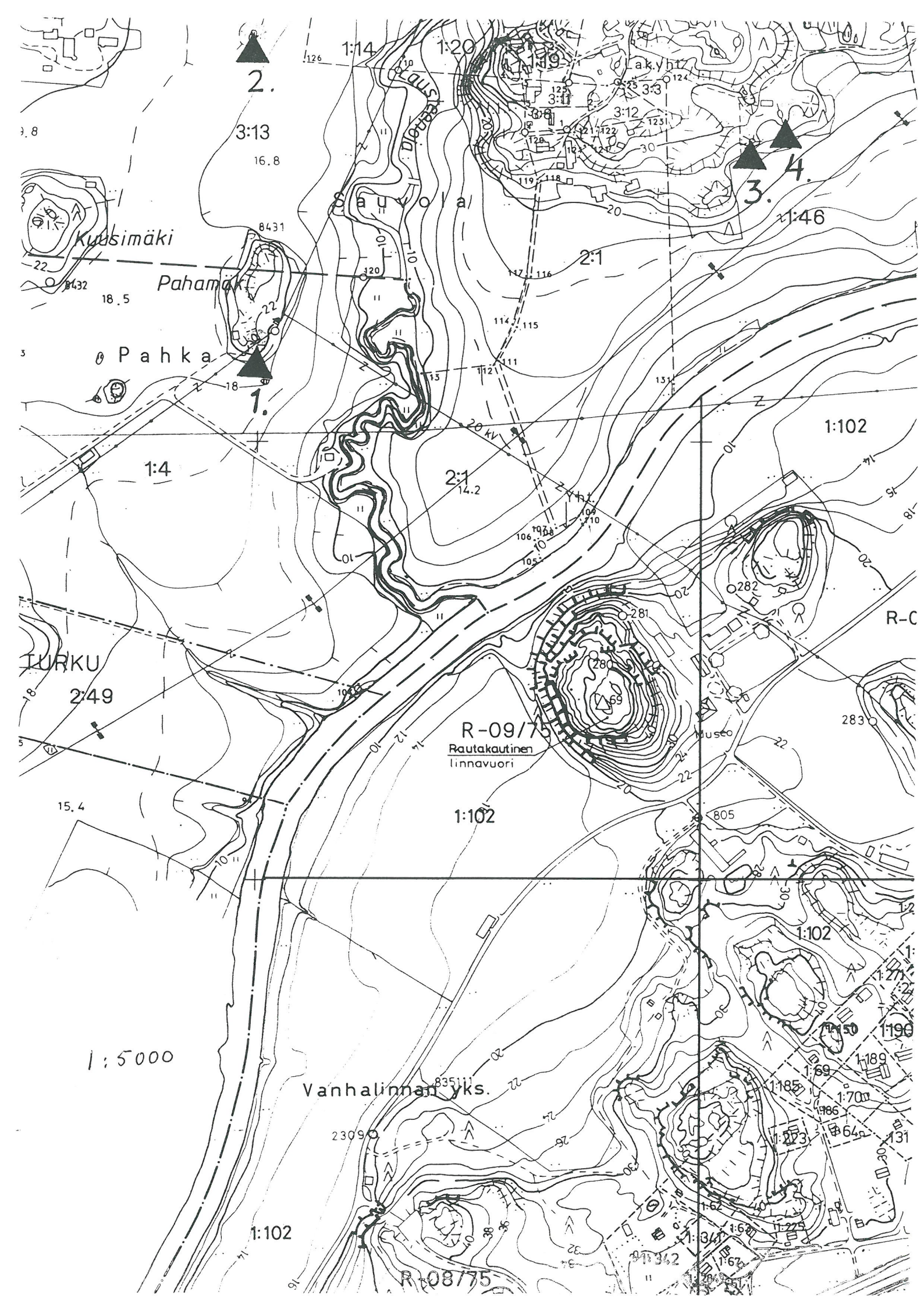
E. Rajaustarkkuus: 1=rajattu arvion pohjalta, 2= rajattu osittaisella koekaivauksella, 3= rajattu kokonaan epävarmasti koekaivauksin, 4= rajattu kokonaan luotettavin koekaivauksin, 5=rajattu näkyvien rakenteiden perusteella

F. Vahvistustapa: 1=rajattu vain muinaisjäännös, 2=rajattu vain suoja-alue, 3=rajattu sekä muinaisjäännös että suoja-alue

G. Maastomerkitä: 1=kuparitaulu, 2=kertova taulu, 3=paalurajaus ilman taulua, 4=paalurajaus ja taulu, 5= aitaus ja taulu, 6=rakennus ympärillä ja taulu

Tila ja omistaja

Mikäli kohde on useamman tilan tai kylän alueella, TÄYTÄ LISÄKORTTI



▲
2.

3:13
16.8

▲ ▲
3. 4.

Kuusimäki

Pahamäki

Pahka

▲
1.

2:1
14.2

1:102

TURKU

2:49

R-09/75
Rautakaupungin
linnavauri

Museo

R-C

15.4

1:102

1:102

1:5000

Vanhalinnan yks.

1:102

R-08/75

1:185

1:700

1:640

1:340

1:670

1:670

1:670



UHRIKIVET

ARKEOLOGISEN KOHTEEN
TARKASTUS

423

01

0006

Jos 2001

Tunnistetiedot

Kunta: LIETO Inventointinumero: 4

Alue: _____ Luokka: I

Nimi: Laurila Ajoitus: _____

Kohteen laji: Uhrikuppeja kalliolla Lukumäärä: _____

Kohteesta muita kortteja 1 kpl (ks. täyttöohjeet)

Tarkastaja: Ilkka Brunila Tarkastusaika: 24/4 1991

Sijaintitiedot

Peruskartta: LITTOINEN 1043 12 Pinta-ala _____

x= 6709 86 y= 1576 10 z= 25-30

Suunta ja etäisyys kirkosta tms. N. 700 m N-suuntaan Vanhastalinnasta

Hoito ja kunto (ks. täyttöohjeet)

A B C D E F G

Tila ja omistaja (ks. täyttöohjeet)

Kylä/kaupunginosa: Sauvola

Tila/Rno/nimi: Laurila 1:46

tai Kortteli/tontti/palsta: _____

Omistaja: Pekka Laurila Puhelin: _____

Osoite: Sauvolantie 41 Postitmp: Jlmarinen 21350

Kiinteistötunnus: Vuokrattu, ks. huomautukset

Lisää kiinteistöjä kpl

Aiemmat tiedot: —

Aiemmat löydöt: —

Tarkastuslöydöt: —

TARKASTUSKERTOMUS

Liitteet:

kartat Peruskarttaote 1043 12 (1981) rekisterik.ote 1:5000

muut liitteet _____

negatiivit KF91 5257 - KF91 5259

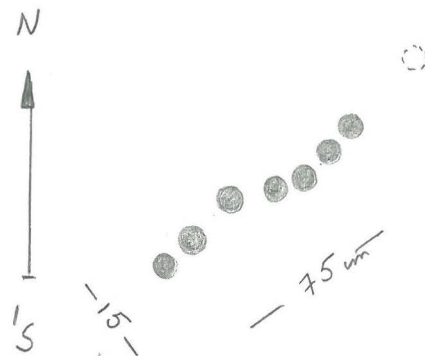
diat _____

Tarkastuksen aihe:

Anhti Bilundin ilmoitus

Kohteen kuvaus:

Matala kalliopaljastuma, jonka laella SW-NE-jonossa uhrikuppeja 8 kpl, niistä 7 varmoja.
halk. 4,5-6 cm



Kartassa kohten:o 4

Ympäristö ja maasto: (vesistö, vesistökoodi, rakennukset, tiet, sorakuopat jne)

Aurajoen N-rannalla, mäkialueen E-laidalla
pellon reunan tuntumassa.

Maasto kalliopohjaista nurmettunutta mäkialuetta.

Laajuuden arviointiperuste: silmämääräinen

Luokitusehdotus perusteluineen: I Kupit selvät

Ehdotus suoja-alueeksi: Kalliopaljantuma ja riittävä suojaoyöhyke

Havaintomahdollisuudet: Hyvät

Opas: Antti Bilund

Rauhoitustoimenpiteet maastossa: —

Tiedossa olevat maankäyttösuunnitelmat, kiireellisyys: —

Lähilöytöjä: Ristinpellon alue SU-kohde 639
SU-kohde 633
mahd. kuppikivi W-puolella, kohde 3

Selostus jätetty

28 / 10 1992

Tuulio

Heljä Brund

Aika

Paikka

Allekirjoitus

Jatkotoimenpiteitä:

Ilmoitus maanomistajalle

Huomautuksia (esim perimätieto) ja lisäyksiä:**Täyttöohjeita:****Tunnistetiedot**

Mikäli kohteen alueella on useampia muinaisjäännöslajeja (esim. asuinpaikka ja röykkiöitä), täytä samalla nimellä ja inventointinumerolla useampi kortti

Hoito ja kunto

A. Kunto: 1=koskematon, 2= tutkittu osittain, 3= tutkittu kokonaan, 4=tuhoutunut osittain, 5= tuhoutunut kokonaan, 6=tutkittu ja tuhoutunut osittain, 7=tutkittu ja tuhoutunut kokonaan

B. Alkuperäisyys: 1=täysin alkuperäinen, 2=entisoity osittain, 3=entisoity kokonaan, 4=siirretty alkuperäiseltä paikaltaan

C. Hoitotarve: 1=vaatii entistämistä, 2=vaatii kunnostamista, 3=vaatii puhdistamista tai esiin kaivamista, 4=vaatii tuki- tai suojarakenteita, 5=vaatii tutkimuksia tuhoutumisen estämiseksi, 6=vaatii jatkuvaa hoitoa, 7=ei vaadi hoitotoimenpiteitä

D: Hoitotilanne: 1=peruskunnostettu, 2= tuettu rakentein, 3=pidetään puhtaana

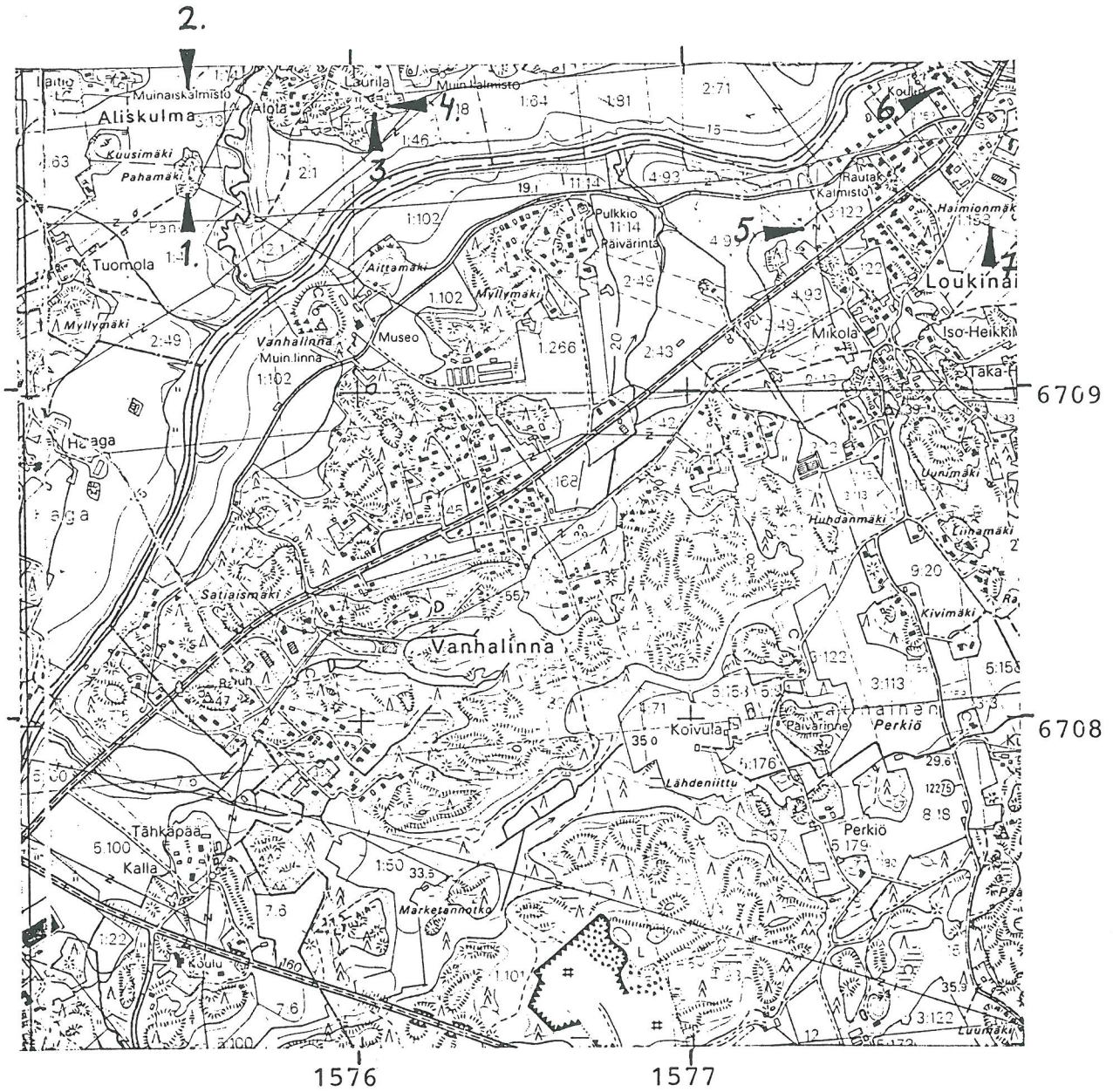
E: Rajaustarkkuus: 1=rajattu arvion pohjalta, 2= rajattu osittaisella koekaivauksella, 3= rajattu kokonaan epävarmasti koekaivauksin, 4= rajattu kokonaan luotettavin koekaivauksin, 5=rajattu näkyvien rakenteiden perusteella

F: Vahvistustapa: 1=rajattu vain muinaisjäännös, 2=rajattu vain suoja-alue, 3=rajattu sekä muinaisjäännös että suoja-alue

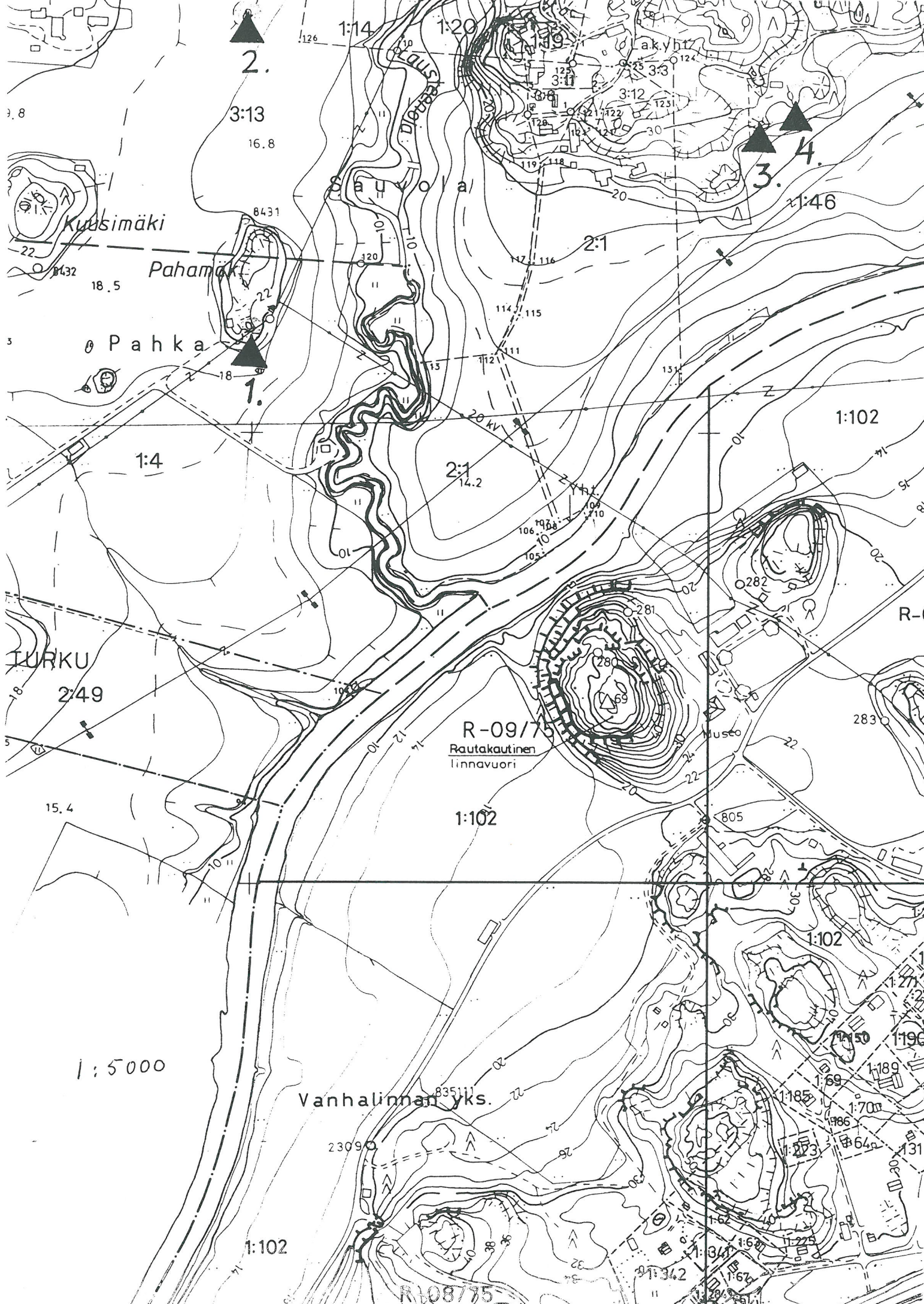
G: Maastomerkitä: 1=kuparitaulu, 2=kertova taulu, 3=paalurajaus ilman taulua, 4=paalurajaus ja taulu, 5= aitaus ja taulu, 6=rakennus ympärillä ja taulu

Tila ja omistaja

Mikäli kohde on useamman tilan tai kylän alueella, TÄYTÄ LISÄKORTTI



UHRIKIVET



2.

3:13

16.8

3.

4.

1:46

Pahka

1.

1:4

2:1

14.2

1:102

TURKU

2:49

R-09/77
Rautakautinen
linnavuori

1:102

1:5000

Vanhalinnan yks.

1:102

R-108/75

ARKEOLOGISEN KOHTEEN
TARKASTUS

423

01

0008

JOS 2001

5

Tunnistetiedot

Kunta: LIETO Inventointinumero: 5
Alue: _____ Luokka: I
Nimi: Vakoinen Ajoitus: _____
Kohteen laji: Uhrikuppeja kalliossa Lukumäärä: _____
Kohteesta muita kortteja _____ kpl (ks. täyttöohjeet)
Tarkastaja: Heljä Bruunila Tarkastusaika: 24 / 4 1991

Sijaintitiedot

Peruskartta: Lihoinen 1043 12 Pinta-ala _____
x= 6709 50 y= 1577 35 z= 20
Suunta ja etäisyys kirkosta tms. 1,5 km luot-koilliseen Vanhastalinnasta

Hoito ja kunto (ks. täyttöohjeet)

A B C D E F G

Tila ja omistaja (ks. täyttöohjeet)

Kylä/kaupunginosa: LOUKKINAINEN
Tila/Rno/nimi: Vakoinen 3:165
tai Kortteli/tontti/palsta: _____
Omistaja: Hilkka Wakonen Puhelin: _____
Osoite: Vanha Loukkinaiskentie 1 Postitmp: 21410 Vanhalinna
Kiinteistötunnus: Vuokrattu, ks. huomautukset

Lisää kiinteistöjä kpl

Aiemmat tiedot: —

Aiemmat löydöt: —

Tarkastuslöydöt: —

TARKASTUSKERTOMUS

Liitteet:

kartat PK-ote 1043 12 (1981), rekisterikarttaote 1:5000

muut liitteet _____

negatiivit KF91 5268 - KF91 5270

diat _____

Tarkastuksen aihe:

Antti Bilundin ilmoitus

Kohteen kuvaus: 9 kuppia, joista 8 varmaa
Matalan kalliopaljastuman N-päässä
parinivissa NW-ES-suuntaisesti
N. 6 m:n päässä SW rengas, \varnothing 14 cm
hakattuna kallioon.
Kuppien halk. 5-6 cm



Kartalla kohten:o 5

Ympäristö ja maasto: (vesistö, vesistökoodi, rakennukset, tiet, sorakuopat jne)

Aurajoen S-rannalla, Hämeentien ja
Vanhanlinnan tien välisellä pellolla oleva matala
Kalliosaareke
Nurmea

Laajuuden arviointiperuste:

Luokitusehdotus perusteluineen:

I

Kupit selvät
Kiinteä m.j. Aurajoki-
laakrossa

Ehdotus suoja-alueeksi: Kalliopaljastuma

Havaintomahdollisuudet: Hyvät

Opas: Anki Bilund

Rauhoitustoimenpiteet maastossa: —

Tiedossa olevat maankäyttösuunnitelmat, kiireellisyys: —

Lähilöytöjä: SU-kohde 636 NE-puolella

Selostus jätetty

28 / 10 1992 Tuomi

Aika

Paikka

Heljä Brunlöf

Allekirjoitus

Jatkotoimenpiteitä:

Ilmeitus maanomistajalle.

Huomautuksia (esim perimätieto) ja lisäyksiä:**Täyttöohjeita:****Tunnistetiedot**

Mikäli kohteen alucella on useampia muinaisjäännöslajeja (esim. asuinpaikka ja röykkiöitä), täytä samalla nimellä ja inventointinumerolla useampi kortti

Hoito ja kunto

A. Kunto: 1=koskematon, 2= tutkittu osittain, 3= tutkittu kokonaan, 4=tuhoutunut osittain, 5= tuhoutunut kokonaan, 6=tutkittu ja tuhoutunut osittain, 7=tutkittu ja tuhoutunut kokonaan

B. Alkuperäisyys: 1=täysin alkuperäinen, 2=entisöity osittain, 3=entisöity kokonaan, 4=siirretty alkuperäiseltä paikaltaan

C. Hoitotarve: 1=vaatii entistämistä, 2=vaatii kunnostamista, 3=vaatii puhdistamista tai esiin kaivamista, 4=vaatii tuki- tai suojarakenteita, 5=vaatii tutkimuksia tuhoutumisen estämiseksi, 6=vaatii jatkuvaa hoitoa, 7=ei vaadi hoitotoimenpiteitä

D. Hoitotilanne: 1=peruskunnostettu, 2= tuettu rakentein, 3=pidetään puhtaana

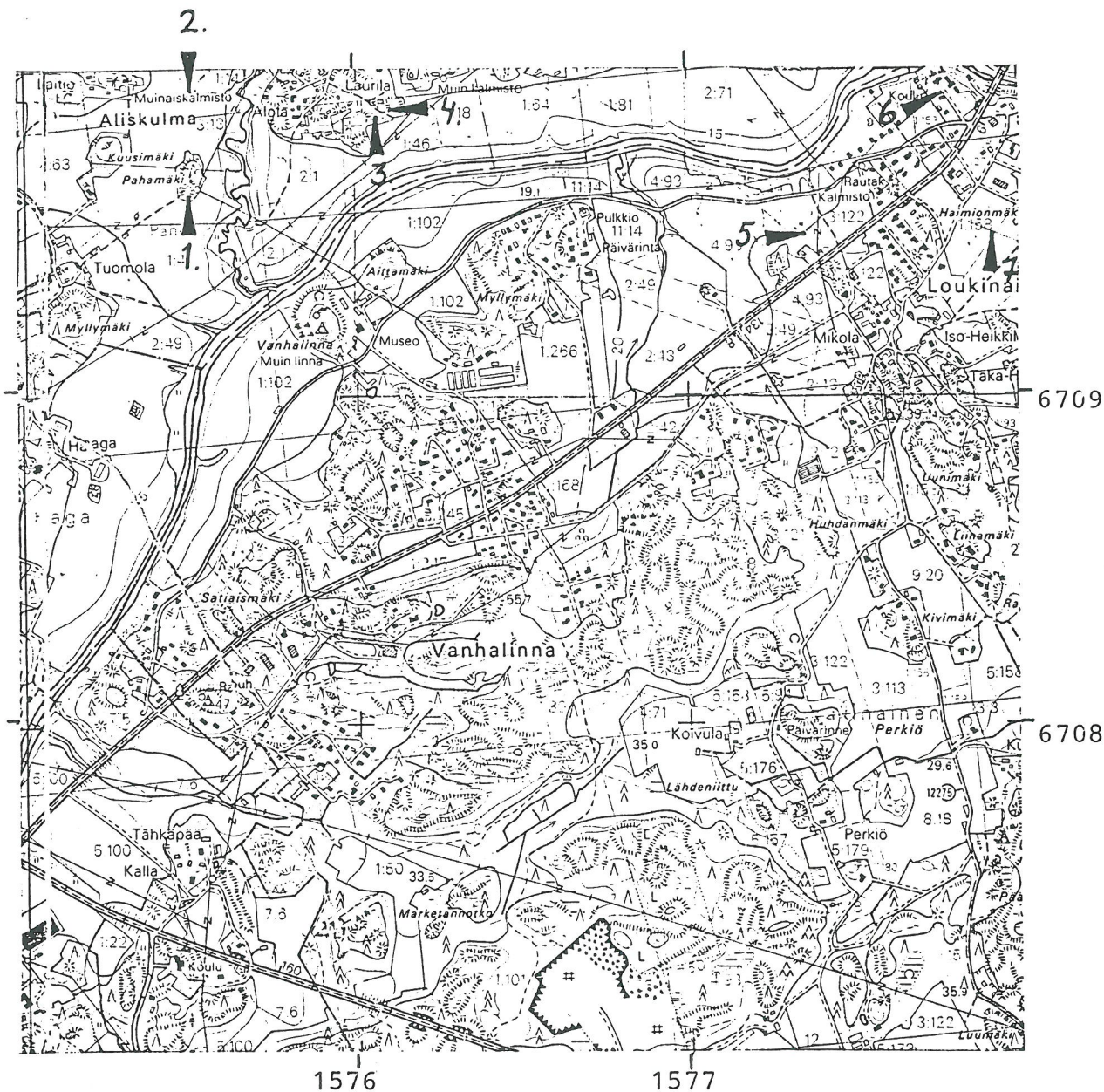
E. Rajaustarkkuus: 1=rajattu arvion pohjalta, 2= rajattu osittaisella koe-kaivauksella, 3= rajattu kokonaan epävarmasti koe-kaivauksin, 4= rajattu kokonaan luotettavin koe-kaivauksin, 5=rajattu näkyvien rakenteiden perusteella

F. Vahvistustapa: 1=rajattu vain muinaisjäännös, 2=rajattu vain suoja-alue, 3=rajattu sekä muinaisjäännös että suoja-alue

G. Maastomerkitä: 1=kuparitaulu, 2=kertova taulu, 3=paalurajaus ilman taulua, 4=paalurajaus ja taulu, 5= aitaus ja taulu, 6=rakennus ympärillä ja taulu

Tila ja omistaja

Mikäli kohde on useamman tilan tai kylän alucella, TÄYTÄ LISÄKORTTI



UHRIKIVET

Vääntelä^{7.4}

1:111

2:132

1:5000

1:109

16.3

1:346

47:

20 kv
4:114

Muin.hautaus

5

47:8

4:114

2:112

4:114

2:112

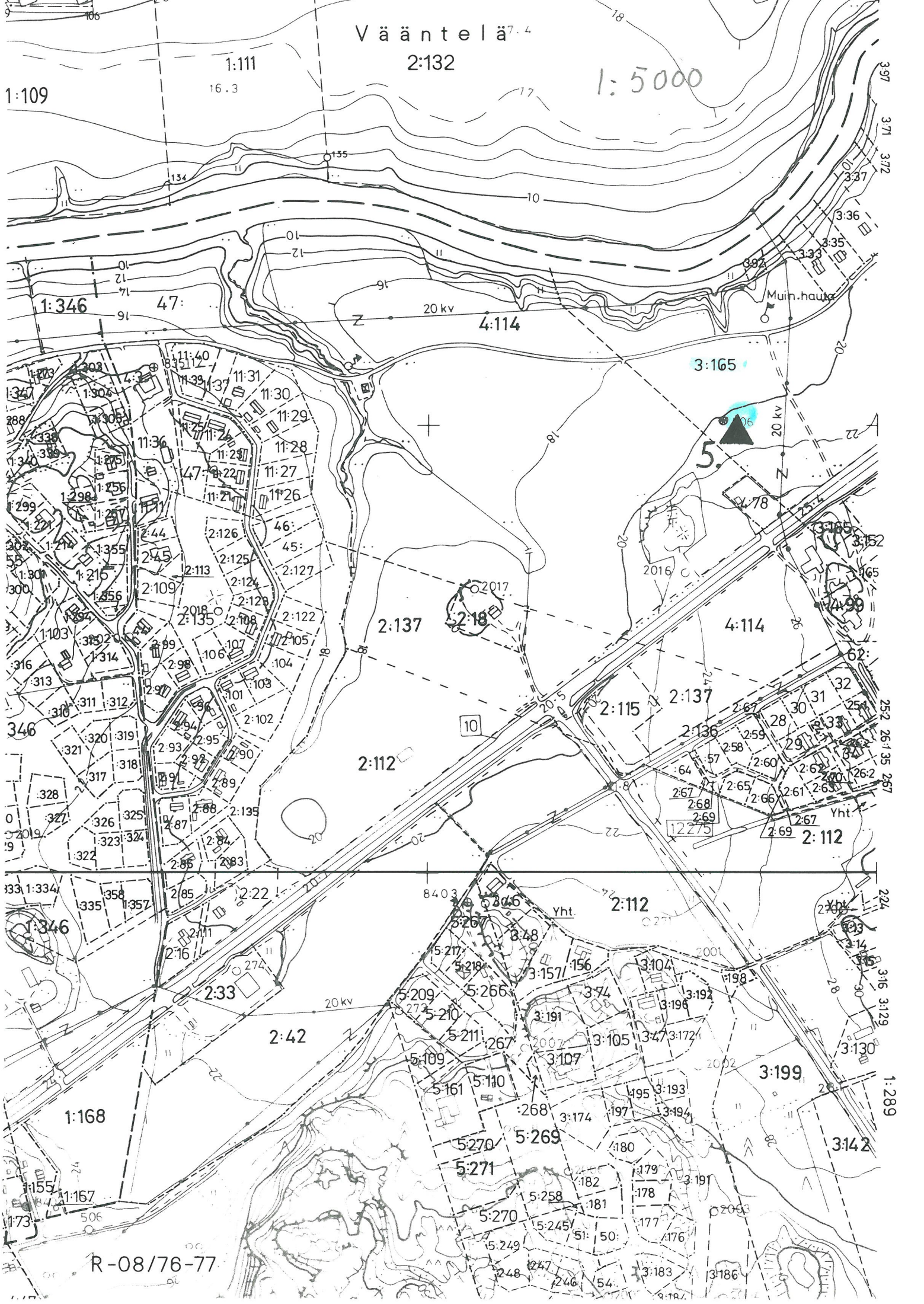
2:112

2:33

2:42

1:168

R-08/76-77



ARKEOLOGISEN KOHTEEN
TARKASTUS

423

01

0042

Jos 2001

6.

Tunnistetiedot

Kunta: LIETO Inventointinumero: 6
Alue: _____ Luokka: I
Nimi: Kukonharja Ajoitus: _____
Kohteen laji: Uhrikuppeja kalliolla Lukumäärä: _____
Kohteesta muita kortteja _____ kpl (ks. täyttöohjeet)
Tarkastaja: Heljä Brunila Tarkastusaika: 6 / 5 1991

Sijaintitiedot

Peruskartta: Littoinen 1043 12 Pinta-ala _____
x= 6709 91 y= 1577 77 z= 20
Suunta ja etäisyys kirkosta tms. N. 2 km itään Vanhastalinnasta
koilliseen

Hoito ja kunto (ks. täyttöohjeet)

A B C D E F G

Tila ja omistaja (ks. täyttöohjeet)

Kylä/kaupunginosa: Loukkainen
Tila/Rno/nimi: Kukonharja
tai Kortteli/tontti/palsta: _____
Omistaja: Liedon kunta Puhelin: _____
Osoite: Kirkkotie 11 Postitmp: 21420 Lieto
Kiinteistötunnus: Vuokrattu, ks. huomautukset

Lisää kiinteistöjä kpl

Aiemmat tiedot: Liedon historia 1, Turku 1988
s. 151

Aiemmat löydöt: -

Tarkastuslöydöt: -

TARKASTUSKERTOMUS

Liitteet:

kartat Peruskarttaote 1043 12 (1981), rekisterikarttaote 1:5000

muut liitteet _____

negatiivit _____

diat _____

Tarkastuksen aihe:

Anni Bilundin ilmoitus

Kohteen kuvaus:

Kalliopaljastuman korkeimmalla kohdalla
6 kuppia, joista 5 varmaa.

N
↑
S



Kartalla kohten:o 6

Ympäristö ja maasto: (vesistö, vesistökoodi, rakennukset, tiet, sorakuopat jne)

Aurajoen ja Savijoen yhtymäkohdan S-rannalla
Koulun pihamaan S-reunalla
Matala kalliopaljastuma hiehoitetun pihamaan
reunalla

Laajuuden arviointiperuste:

Luokitusehdotus perusteluineen:

I - ~~II~~ Kintä mj

Ehdotus suoja-alueeksi: Kalliopaljastuma

Havaintomahdollisuudet: Hyvät

Opas: Anki Bilund

Rauhoitustoimenpiteet maastossa: -

Tiedossa olevat maankäyttösuunnitelmat, kiireellisyys: -

Lähilöytöjä: Kukonharjan tuhoutunut kalmistoalue

Selostus jätetty

28/10 1992

Tuukka

Heljä Brink

Aika

Paikka

Allekirjoitus

Jatkotoimenpiteitä:

Ilmoitus maanomistajalle
On kesin ja merkitty kaavaan

Huomautuksia (esim perimätieto) ja lisäyksiä:**Täyttöohjeita:****Tunnistetiedot**

Mikäli kohteen alueella on useampia muinaisjäännöslajeja (esim. asuinpaikka ja röykkiöitä), täytä samalla nimellä ja inventointinumerolla useampi kerta

Hoito ja kunto

A. Kunto: 1=koskematon, 2= tutkittu osittain, 3= tutkittu kokonaan, 4=tuhoutunut osittain, 5= tuhoutunut kokonaan, 6=tutkittu ja tuhoutunut osittain, 7=tutkittu ja tuhoutunut kokonaan

B. Alkuperäisyys: 1=täysin alkuperäinen, 2=entisoity osittain, 3=entisoity kokonaan, 4=siirretty alkuperäiseltä paikaltaan

C. Hoitotarve: 1=vaatii entistämistä, 2=vaatii kunnostamista, 3=vaatii puhdistamista tai esiin kaivamista, 4=vaatii tuki- tai suojarakenteita, 5=vaatii tutkimuksia tuhoutumisen estämiseksi, 6=vaatii jatkuvaa hoitoa, 7=ei vaadi hoitotoimenpiteitä

D: Hoitotilanne: 1=peruskunnostettu, 2= tuettu rakentein, 3=pidetään puhtaana

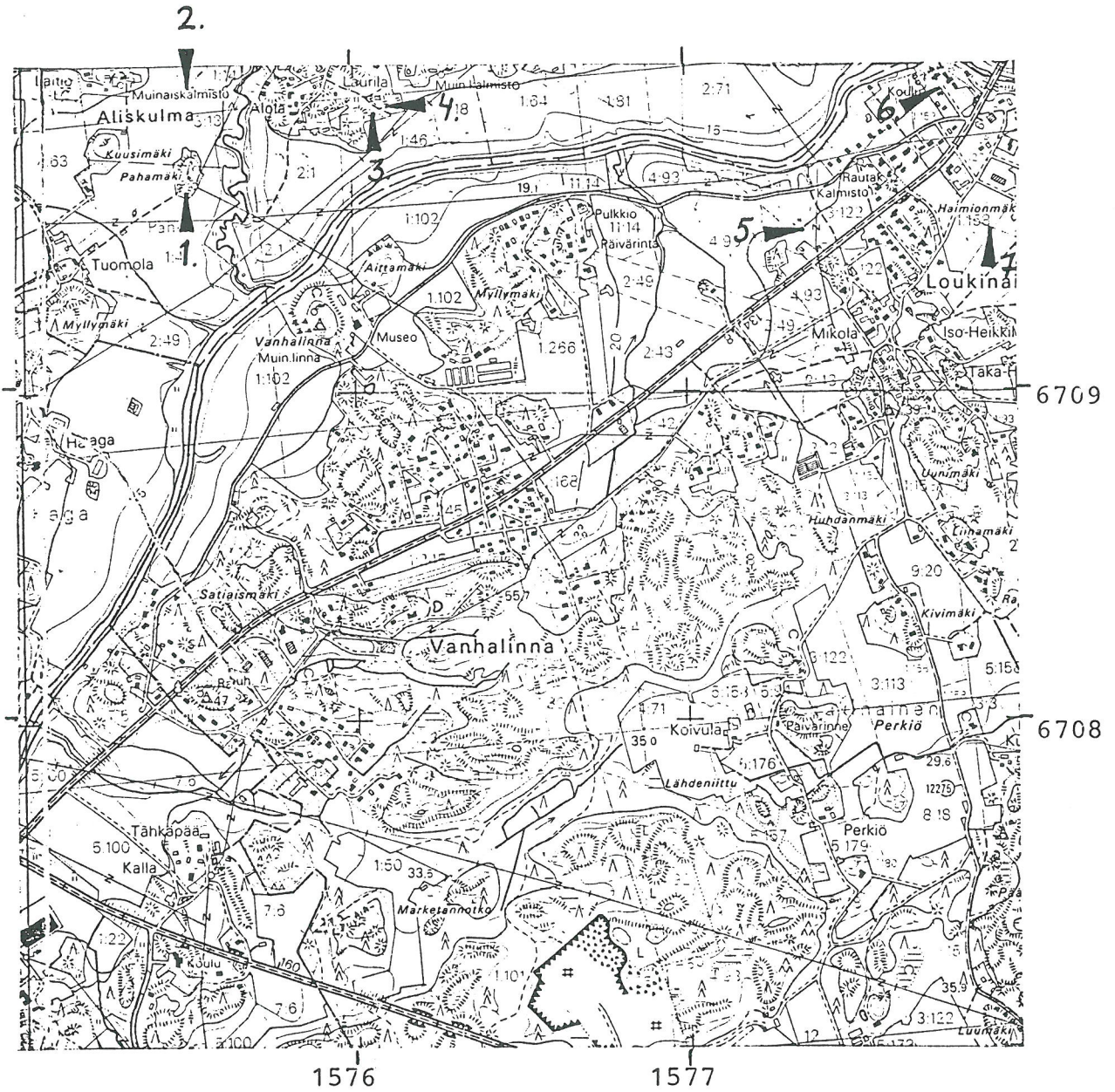
E: Rajaustarkkuus: 1=rajattu arvion pohjalta, 2= rajattu osittaisella koekaivauksella, 3= rajattu kokonaan epävarmasti koekaivauksin, 4= rajattu kokonaan luotettavin koekaivauksin, 5=rajattu näkyvien rakenteiden perusteella

F: Vahvistustapa: 1=rajattu vain muinaisjäännös, 2=rajattu vain suoja-alue, 3=rajattu sekä muinaisjäännös että suoja-alue

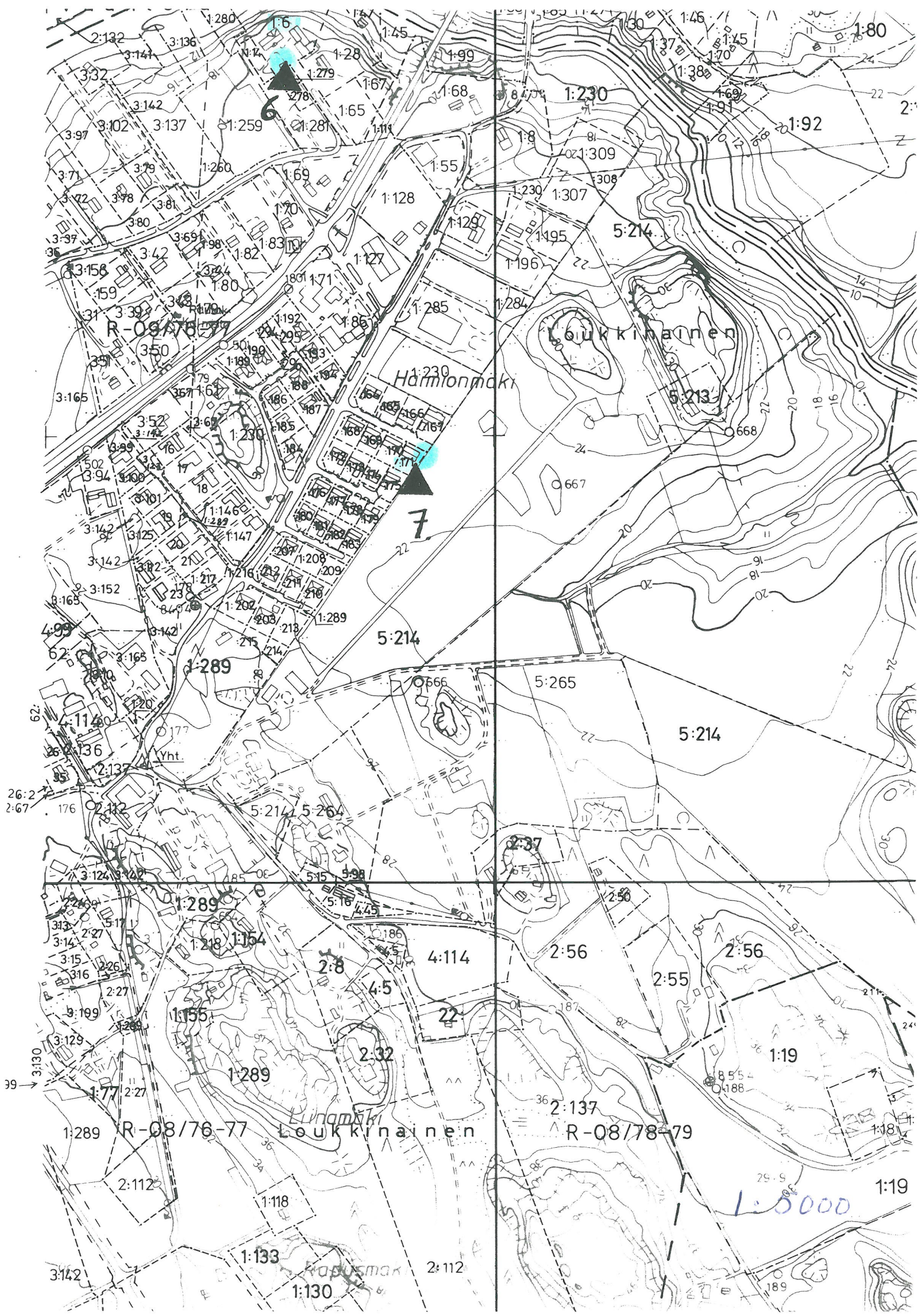
G: Maastomerkitä: 1=kuparitaulu, 2=kertova taulu, 3=paalurajaus ilman taulua, 4=paalurajaus ja taulu, 5= aitaus ja taulu, 6=rakennus ympärillä ja taulu

Tila ja omistaja

Mikäli kohde on useamman tilan tai kylän alueella, TÄYTÄ LISÄKORTTI



UHRIKIVET



ARKEOLOGISEN KOHTEEN TARKASTUS

423	01	0045
-----	----	------

Jos 2001

Tunnistetiedot

Kunta: LIETO Inventointinumero: 7
 Alue: _____ Luokka: I
 Nimi: Sormuskuja Ajoitus: _____
 Kohteen laji: Uhrikuppeja kalliossa Lukumäärä: _____
 Kohteesta muita kortteja _____ kpl (ks. täyttöohjeet)
 Tarkastaja: Heljä Brusila Tarkastusaika: 6 / 5 1991

Sijaintitiedot

Peruskartta: Lihoinen 1043 12 Pinta-ala _____
 x= 670949 y= 157793 z= 20
 Suunta ja etäisyys kirkosta tms. N. 2 km itään Vanhastalinnasta

Hoito ja kunto (ks. täyttöohjeet)

A B C D E F G

Tila ja omistaja (ks. täyttöohjeet)

Kylä/kaupunginosa: Loukkainen
 Tila/Rno/nimi: #
 tai Kortteli/tontti/palsta: 4 K 2 1:171
 Omistaja: Pirjo Pitkänen Puhelin: _____
 Osoite: Sormuskuja 7 Postitmp: 21410 Vanhalinna
 Kiinteistötunnus: Vuokrattu, ks. huomautukset

Lisää kiinteistöjä kpl

Aiemmat tiedot:

Aiemmat löydöt:

Tarkastuslöydöt:

TARKASTUSKERTOMUS

Liitteet:

kartat peruskarttaote 1043 12 (1981) rekisterikarttaote 1:5000

muut liitteet _____

negatiivit KF91 2444 - KF91 2450

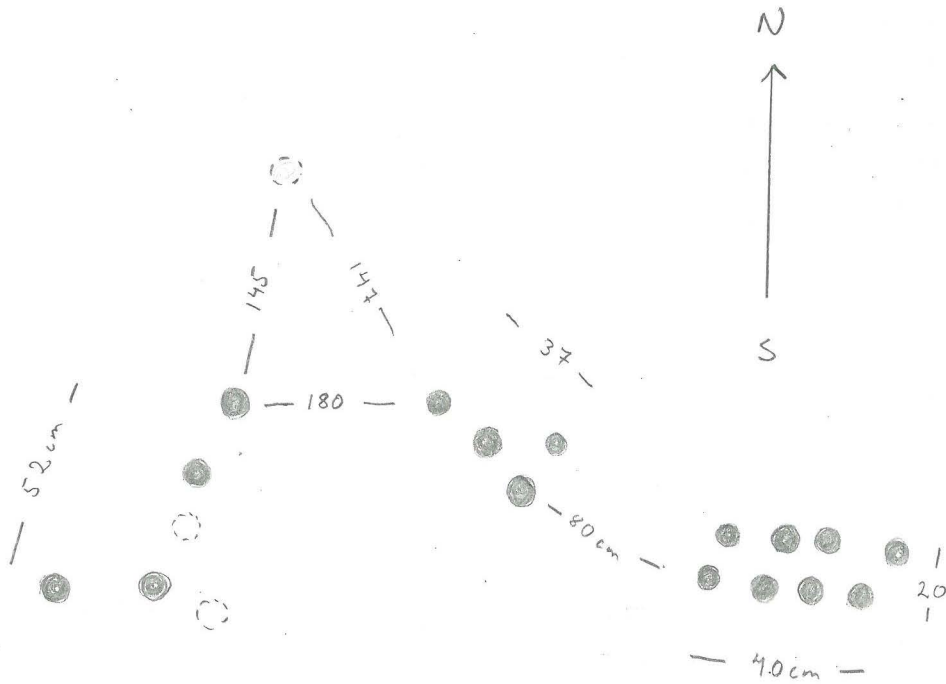
diat _____

Tarkastuksen aihe:

Ulla Kallbergin ilmoitus

Kohteen kuvaus:

Kalliopaljastuman pinnalla
19 kuppia, joista 16 varmoja
halk. 5-8 cm



Kartalla kohde n:o 7

Ympäristö ja maasto: (vesistö, vesistökoodi, rakennukset, tiet, sorakuopat jne)

Omakotitontilla.

Ollut alavaa pelkomaastoa, josta kalliopaljastuma
kohoaa

Laajuuden arviointiperuste:

Luokitusehdotus perusteluineen:

I

eduskava

Ehdotus suoja-alueeksi: Kalliopaljastuma

Havaintomahdollisuudet: hyvät

Opas: Anthi Bilund

Rauhoitustoimenpiteet maastossa:

löytänyt Karri Pitkanen 1988
omist. tietoinen

Tiedossa olevat maankäyttösuunnitelmat, kiireellisyys: —

Lähilöytöjä:

Selostus jätetty

28/10 1992

Tuulen

Heljä Brunik

Aika

Paikka

Allekirjoitus

Jatkotoimenpiteitä:

Ilmoitus maanomistajalle

Huomautuksia (esim perimätieto) ja lisäyksiä:

Täyttöohjeita:

Tunnistetiedot

Mikäli kohteen alueella on useampia muinaisjäännöslajeja (esim. asuinpaikka ja röykkiöitä), täytä samalla nimellä ja inventointinumerolla useampi korthi

Hoito ja kunto

A. Kunto: 1=koskematon, 2= tutkittu osittain, 3= tutkittu kokonaan, 4=tuhoutunut osittain, 5= tuhoutunut kokonaan, 6=tutkittu ja tuhoutunut osittain, 7=tutkittu ja tuhoutunut kokonaan

B. Alkuperäisyys: 1=täysin alkuperäinen, 2=entisoity osittain, 3=entisoity kokonaan, 4=siirretty alkuperäiseltä paikaltaan

C. Hoitotarve: 1=vaatii entistämistä, 2=vaatii kunnostamista, 3=vaatii puhdistamista tai esiin kaivamista, 4=vaatii tuki- tai suojarakenteita, 5=vaatii tutkimuksia tuhoutumisen estämiseksi, 6=vaatii jatkuvaa hoitoa, 7=ei vaadi hoitotoimenpiteitä

D: Hoitotilanne: 1=peruskunnostettu, 2= tuettu rakentein, 3=pidetään puhtaana

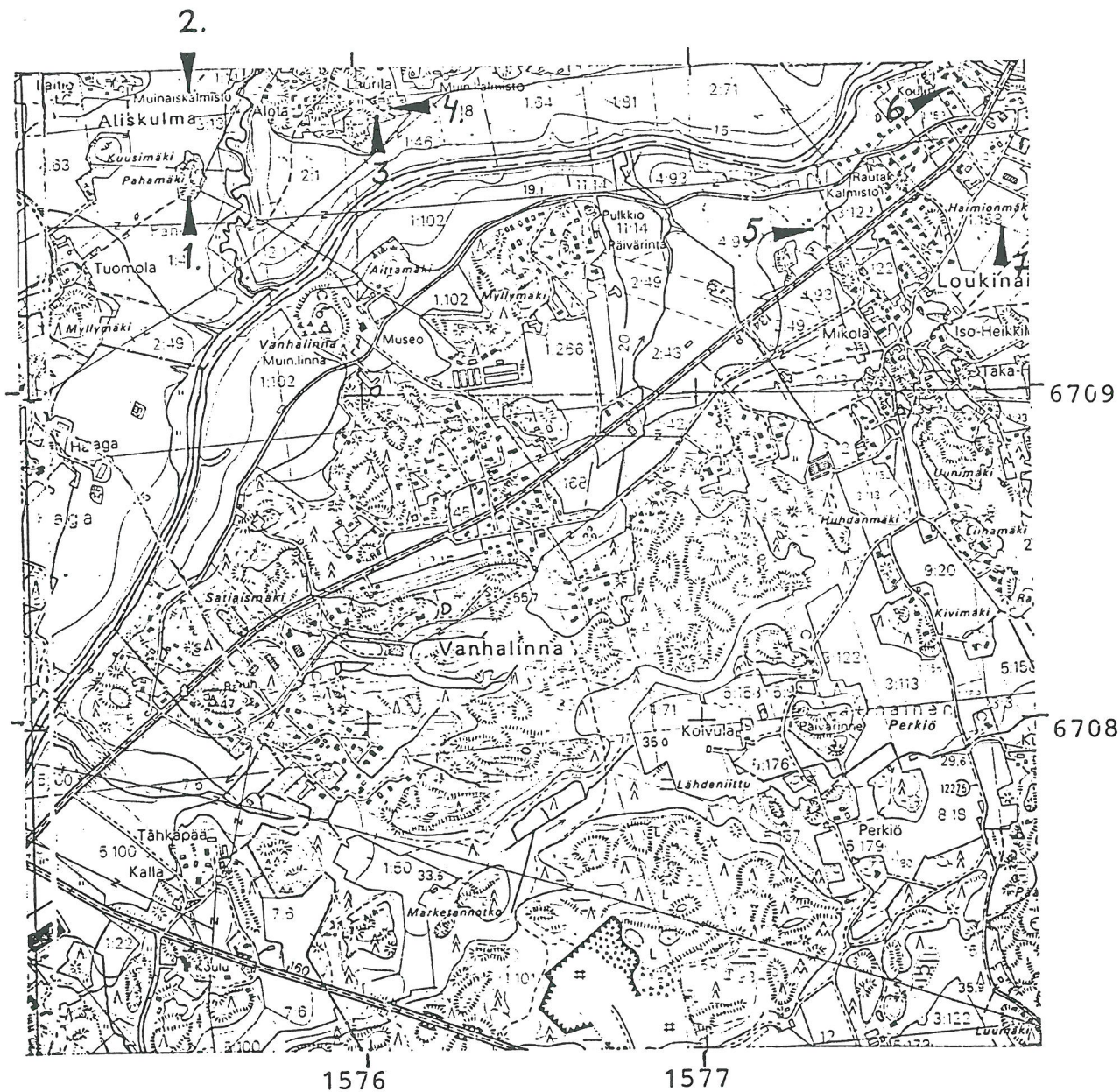
E: Rajaustarkkuus: 1=rajattu arvion pohjalta, 2= rajattu osittaisella koekaivauksella, 3= rajattu kokonaan epävarmasti koekaivauksin, 4= rajattu kokonaan luotettavin koekaivauksin, 5=rajattu näkyvien rakenteiden perusteella

F: Vahvistustapa: 1=rajattu vain muinaisjäännös, 2=rajattu vain suoja-alue, 3=rajattu sekä muinaisjäännös että suoja-alue

G: Maastomerkintä: 1=kuparitaulu, 2=kertova taulu, 3=paalurajaus ilman taulua, 4=paalurajaus ja taulu, 5= aitaus ja taulu, 6=rakennus ympärillä ja taulu

Tila ja omistaja

Mikäli kohde on useamman tilan tai kylän alueella, TÄYTÄ LISÄKORTTI



UHRIKIVET

ARKEOLOGISEN KOHTEEN TARKASTUS

423	01	0058
-----	----	------

Jos 2001

Tunnistetiedot

Kunta: LIETO Inventointinumero: 8
 Alue: _____ Luokka: I
 Nimi: Uotila Ajoitus: _____
 Kohteen laji: Uhrikuppeja kalliossa Lukumäärä: _____
 Kohteesta muita kortteja _____ kpl (ks. täyttöohjeet)
 Tarkastaja: Heljä Brusila Tarkastusaika: 24 / 4 1991

Sijaintitiedot

Peruskartta: Lieto 104410 Pinta-ala _____
 x= 6710 00 y= 1577 34 z= 20
 Suunta ja etäisyys kirkosta tms. N. 3,3 km SW Liedon kirkosta

Hoito ja kunto (ks. täyttöohjeet)

A B C D E F G

Tila ja omistaja (ks. täyttöohjeet)

Kylä/kaupunginosa: Vääntelä
 Tila/Rno/nimi: Uotila 2:132
 tai Kortteli/tontti/palsta: _____
 Omistaja: Matti ja Tuija Säteri Puhelin: _____
 Osoite: Väänteläntie 185 Postitmp: 21350 Järvenpää
 Kiinteistötunnus: Vuokrattu, ks. huomautukset

Lisää kiinteistöjä kpl

Aiemmat tiedot: <u>—</u>
Aiemmat löydöt: <u>—</u>
Tarkastuslöydöt: <u>—</u>

TARKASTUSKERTOMUS

Liitteet:

kartat Peruskarttaote 1049 10, rekisterikarttaote 1:5000

muut liitteet _____

negatiivit KFG1 5260 - KFG1 5262

diat _____

Tarkastuksen aihe:

Anni Bilundin ilmoitus

Kohteen kuvaus:

Matala kalliopaljastuma, jonka W- ja WN-
kupeella, 2,5 x 4 m laajalla alueella
n. 75 kuppia, joista 57 varmoja.
Osa kupeista tiheänä rykelmänä, osa
rivissä. ϕ 4,5 x 8,5 cm

Koppien E-puolella myös kallioon
hakattu rengas, ϕ 13 cm.

Kartalla kohdenumero 8.

Ympäristö ja maasto: (vesistö, vesistökoodi, rakennukset, tiet, sorakuopat jne)

Peltoa Aurajoen N-rannalla, n. 150 m:n
etäisyydellä joesta.
Kallion reunamilla nurmea ja vadelmaa.

Laajuuden arviointiperuste: silmä määräinen

Luokitusehdotus perusteluineen: I Aurajoen jokiranta-
maisemassa

Ehdotus suoja-alueeksi: Kalliopaljastuma

Havaintomahdollisuudet: Hyvät

Opas: Antti Bilund

Rauhoitustoimenpiteet maastossa: Ei ole ilmoitettu maanomistajalle.

Tiedossa olevat maankäyttösuunnitelmat, kiireellisyys: —

Lähilöytöjä: —

Selostus jätetty

28/10 1992 Turku

Aika

Paikka

Heljä Brunil

Allekirjoitus

Jatkotoimenpiteitä:

Ilmoitus maanomistajalle

Huomautuksia (esim perimätieto) ja lisäyksiä:**Täyttöohjeita:****Tunnistetiedot**

Mikäli kohteen alueella on useampia muinaisjäännöslajeja (esim. asuinpaikka ja röykkiöitä), täytä samalla nimellä ja inventointinumerolla useampi kerta

Hoito ja kunto

A. Kunto: 1=koskematon, 2= tutkittu osittain, 3= tutkittu kokonaan, 4=tuhoutunut osittain, 5= tuhoutunut kokonaan, 6=tutkittu ja tuhoutunut osittain, 7=tutkittu ja tuhoutunut kokonaan

B. Alkuperäisyys: 1=täysin alkuperäinen, 2=entisoity osittain, 3=entisoity kokonaan, 4=siirretty alkuperäiseltä paikaltaan

C. Hoitotarve: 1=vaatii entistämistä, 2=vaatii kunnostamista, 3=vaatii puhdistamista tai esiin kaivamista, 4=vaatii tuki- tai suojarakenteita, 5=vaatii tutkimuksia tuhoutumisen estämiseksi, 6=vaatii jatkuvaa hoitoa, 7=ei vaadi hoitotoimenpiteitä

D. Hoitotilanne: 1=peruskunnostettu, 2= tuettu rakentein, 3=pidetään puhtaana

E. Rajaustarkkuus: 1=rajattu arvion pohjalta, 2= rajattu osittaisella koekaivauksella, 3= rajattu kokonaan epävarmasti koekaivauksin, 4= rajattu kokonaan luotettavin koekaivauksin, 5=rajattu näkyvien rakenteiden perusteella

F. Vahvistustapa: 1=rajattu vain muinaisjäännös, 2=rajattu vain suoja-alue, 3=rajattu sekä muinaisjäännös että suoja-alue

G. Maastomerkitä: 1=kuparitaulu, 2=kertova taulu, 3=paalurajaus ilman taulua, 4=paalurajaus ja taulu, 5= aitaus ja taulu, 6=rakennus ympärillä ja taulu

Tila ja omistaja

Mikäli kohde on useamman tilan tai kylän alueella, TÄYTÄ LISÄKORTTI



6712

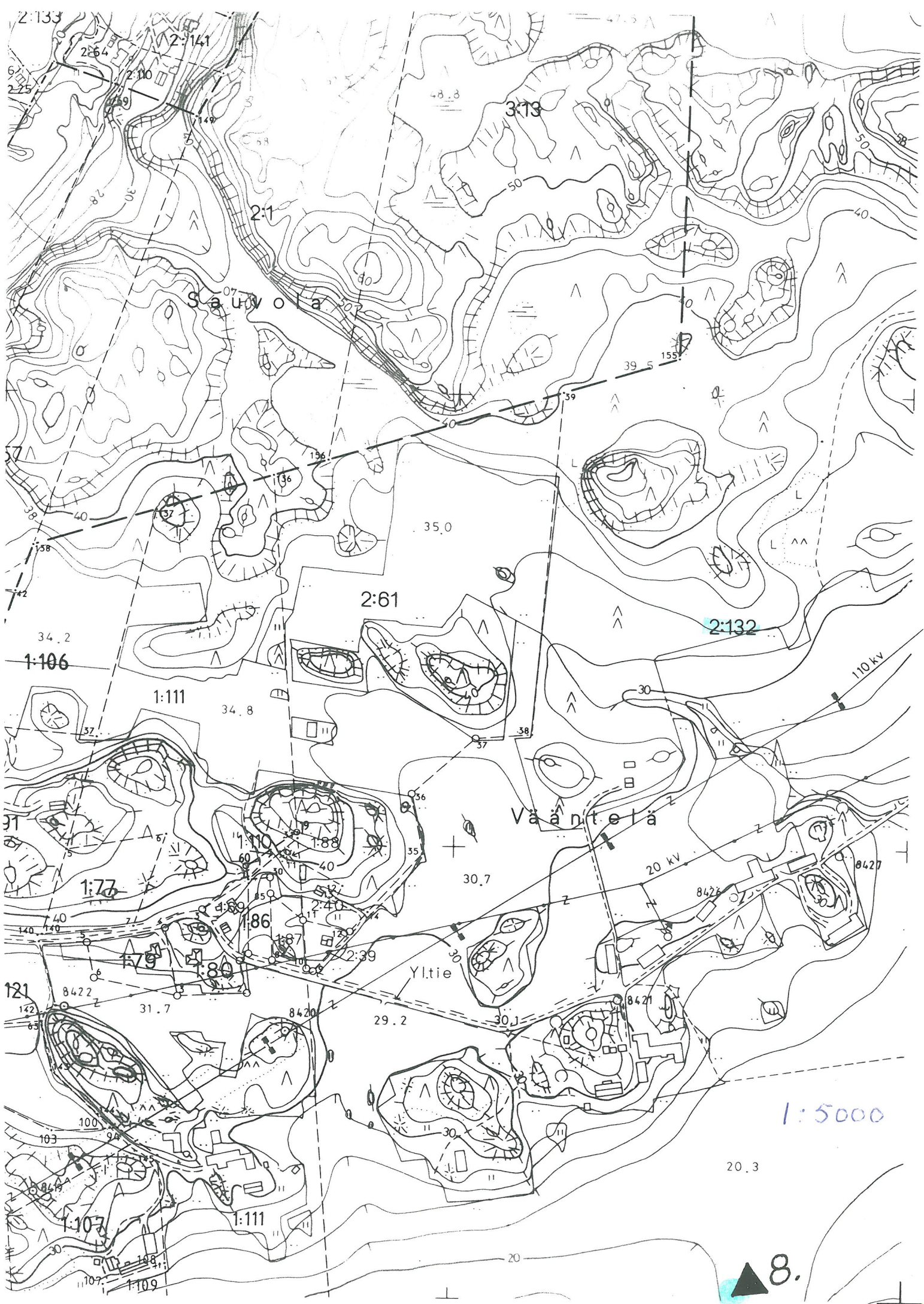
6711

6710

1576

1577

UHRIKIVET



Saurvola

Vääntelä

Yltie

1:5000



ARKEOLOGISEN KOHTEEN
TARKASTUS

423

01

0059

JOS 2001

Tunnistetiedot

Kunta: LIETO Inventointinumero: 9

Alue: _____ Luokka: I-II

Nimi: Siniskankare Ajoitus: _____

Kohteen laji: Kuppikivi Lukumäärä: _____

Kohteesta muita kortteja _____ kpl (ks. täyttöohjeet)

Tarkastaja: Heljä Brusila Tarkastusaika: 24/4 1991

Sijaintitiedot

Peruskartta: LIETO 104410 Pinta-ala _____

x= 6710 85 y= 1575 90 z= 30

Suunta ja etäisyys kirkosta tms. 4 km länteen Liedon kirkosta

Hoito ja kunto (ks. täyttöohjeet)

A B C D E F G

Tila ja omistaja (ks. täyttöohjeet)

Kylä/kaupunginosa: Harviainen

Tila/Rno/nimi: Siniskankare 1:146

tai Kortteli/tontti/palsta: _____

Omistaja: Tapio Herranen Puhelin: _____

Osoite: Koivumäenkuj 1 Postitmp: 21350 Ilmarinen

Kiinteistötunnus: Vuokrattu, ks. huomautukset

Lisää kiinteistöjä _____ kpl

Aiemmat tiedot:

Aiemmat löydöt:

Tarkastuslöydöt:

TARKASTUSKERTOMUS

Liitteet:

kartat Ote peruskartasta 1044 10, rekisterikarttaote 1:5000
muut liitteet _____
negatiivit KF91 5263
diat _____

Tarkastuksen aihe:

Anni Bilundin ilmoitus

Kohteen kuvaus:

Kiven etelä-lounaaseen viehävällä pinnalla 2 kuppia n. 14 cm:n pit. alueella. Kupit varsin heikkoja, kiven pinta ilm. kuumuudessa lohkeillut. Lisäksi 2 epävarmaa kuppia.

N
↑
S

● ●
| |
14 cm

○

○

Kartalla kohten:o 9

Ympäristö ja maasto: (vesistö, vesistökoodi, rakennukset, tiet, sorakuopat jne)

Vanhan Tampereentien ja Lauskenojan välissä oleva metsä- ja kalliisaareke. Ympäristä peltoja.
Kuppikivi saarekkeen lounaisosassa

Laajuuden arviointiperuste:

Luokitusehdotus perusteluineen:

I - II kivi ei ole kovin edustava, koska kuppit epävarmat

Ehdotus suoja-alueeksi: _____

Havaintomahdollisuudet: _____

Opas: Anni Bilund

Rauhoitustoimenpiteet maastossa:

Ei ole ilmoitettu maanomistajalle

Tiedossa olevat maankäyttösuunnitelmat, kiireellisyys: —

Lähilöytöjä: —

Selostus jätetty

28 / 10 1992

Aika

Turku

Paikka

Heljä Brunne

Allekirjoitus

Jatkotoimenpiteitä:

Ilmoitus maanomistajalle

Huomautuksia (esim perimätieto) ja lisäyksiä:**Täyttöohjeita:****Tunnistetiedot**

Mikäli kohteen alueella on useampia muinaisjäännöslajeja (esim. asuinpaikka ja röykkiöitä), täytä samalla nimellä ja inventoin-
tinumerolla useampi kortti

Hoito ja kunto

A. Kunto: 1=koskematon, 2= tutkittu osittain, 3= tutkittu kokonaan, 4=tuhoutunut osittain, 5= tuhoutunut kokonaan, 6=tutkittu
ja tuhoutunut osittain, 7=tutkittu ja tuhoutunut kokonaan

B. Alkuperäisyys: 1=täysin alkuperäinen, 2=entisoity osittain, 3=entisoity kokonaan, 4=siirretty alkuperäiseltä paikaltaan

C. Hoitotarve: 1=vaatii entistämistä, 2=vaatii kunnostamista, 3=vaatii puhdistamista tai esiin kaivamista, 4=vaatii tuki- tai suo-
jarakenteita, 5=vaatii tutkimuksia tuhoutumisen estämiseksi, 6=vaatii jatkuvaa hoitoa, 7=ei vaadi hoitotoimenpiteitä

D: Hoitotilanne: 1=peruskunnostettu, 2= tuettu rakentein, 3=pidetään puhtaana

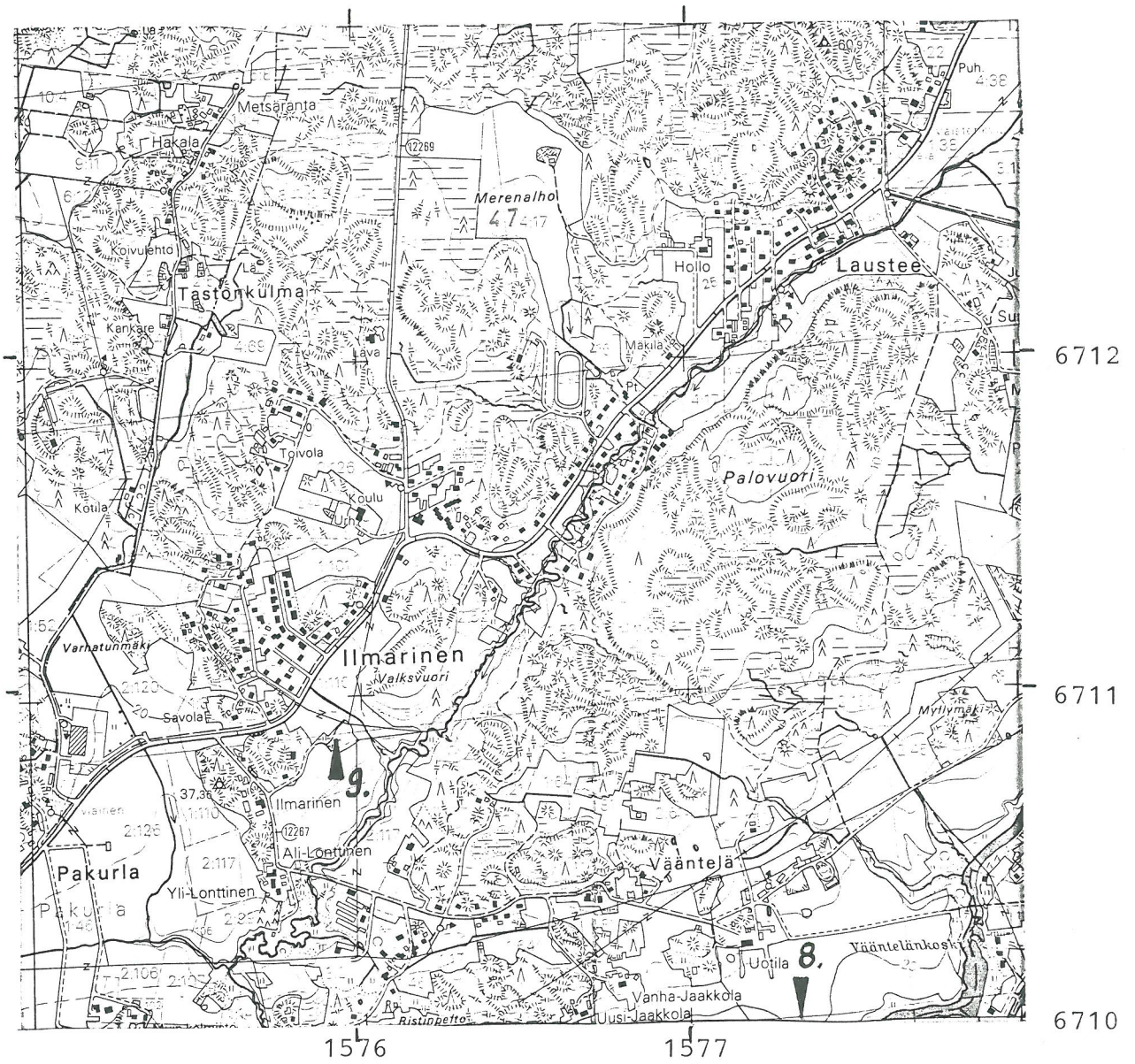
E: Rajaustarkkuus: 1=rajattu arvion pohjalta, 2= rajattu osittaisella koekaivauksella, 3= rajattu kokonaan epävarmasti koekai-
vauksin, 4= rajattu kokonaan luotettavin koekaivauksin, 5=rajattu näkyvien rakenteiden perusteella

F: Vahvistustapa: 1=rajattu vain muinaisjäännös, 2=rajattu vain suoja-alue, 3=rajattu sekä muinaisjäännös että suoja-alue

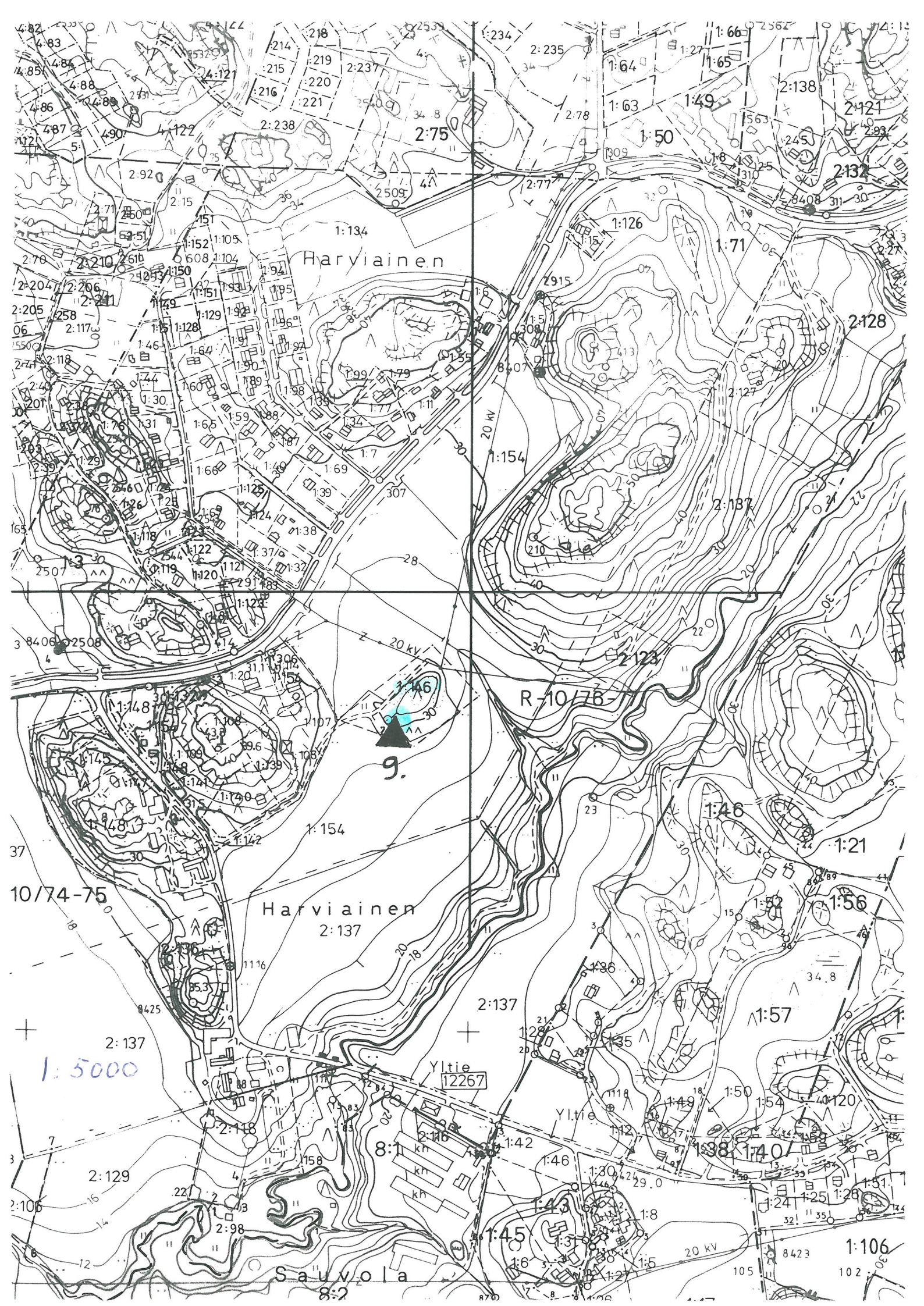
G: Maastomerkintä: 1=kuparitaulu, 2=kertova taulu, 3=paalurajaus ilman taulua, 4=paalurajaus ja taulu, 5= aitaus ja taulu,
6=rakennus ympärillä ja taulu

Tila ja omistaja

Mikäli kohde on useamman tilan tai kylän alueella, TÄYTÄ LISÄKORTTI



UHRIKIVET



ARKEOLOGISEN KOHTEEN TARKASTUS

423

01

0051

Jos 2001

Tunnistetiedot

Kunta: LIETO Inventointinnumero: 10Alue: _____ Luokka: INimi: Ylitälo Ajoitus: _____Kohteen laji: Uhrikuppeja kalliolla Lukumäärä: _____

Kohteesta muita kortteja _____ kpl (ks. täyttöohjeet)

Tarkastaja: Helyä Brusila Tarkastusaika: 29/4 1991

Sijaintitiedot

Peruskartta: Lieto 1044 10 Pinta-ala _____x= 6712 29 y= 579 32 z= 35Suunta ja etäisyys kirkosta tms. N. 800 m luoteeseen Liedon kirkosta

Hoito ja kunto (ks. täyttöohjeet)

A B C D E F G

Tila ja omistaja (ks. täyttöohjeet)

Kylä/kaupunginosa: MoisioTila/Rno/nimi: Ylitälo 2:46

tai Kortteli/tontti/palsta: _____

Omistaja: Mauri Heininen Puhelin: _____Osoite: Iso-Moisiontie 186 Postitmp: 21350 IlmarinenKiinteistötunnus: Vuokrattu, ks. huomautukset

Lisää kiinteistöjä kpl

Aiemmat tiedot:

Aiemmat löydöt:

Tarkastuslöydöt:

TARKASTUSKERTOMUS

Liitteet:

kartat Ote peruskartasta 1044 10, rekisterikarttaote 1:5000

muut liitteet _____

negatiivit _____

diat _____

Tarkastuksen aihe:

Antti Bilundin ilmoitus

Kohteen kuvaus:

Itäreunalta jyrkän, länsi-lounaaseen viehtävän kallion päällä. 2 varmaa kuppia.



Kartalla kohten:o 10.

Ympäristö ja maasto: (vesistö, vesistököödi, rakennukset, tiet, sorakuopat jne)

Aurajoen länsirannalla, mäkialueen kaakkoisreunalla.
Täpuolella paikallistie ja peltoalue.
Kalliolla nurmea ja ympärillä havupuustoa.

Laajuuden arviointiperuste:

Luokitusehdotus perusteluineen: I vaikutavat varmoilta

Ehdotus suoja-alueeksi: _____

Havaintomahdollisuudet: Hyvät

Opas: Anni Bilund

Rauhoitustoimenpiteet maastossa: Maanomistaja tietoinen

Tiedossa olevat maankäyttösuunnitelmat, kiireellisyys: —

Lähilöytöjä: —

Selostus jätetty

28 / 10 1992 Turku Heljä Brunil
Aika Paikka Allekirjoitus

Jatkotoimenpiteitä:

Ilmoitus maanomistajalle

Huomautuksia (esim perimätieto) ja lisäyksiä:**Täyttöohjeita:****Tunnistetiedot**

Mikäli kohteen alueella on useampia muinaisjäännöslajeja (esim. asuinpaikka ja röykkiöitä), täytä samalla nimellä ja inventoin-
tinumerolla useampi kortti

Hoito ja kunto

A. Kunto: 1=koskematon, 2= tutkittu osittain, 3= tutkittu kokonaan, 4=tuhoutunut osittain, 5= tuhoutunut kokonaan, 6=tutkittu
ja tuhoutunut osittain, 7=tutkittu ja tuhoutunut kokonaan

B. Alkuperäisyys: 1=täysin alkuperäinen, 2=entisoity osittain, 3=entisoity kokonaan, 4=siirretty alkuperäiseltä paikaltaan

C. Hoitotarve: 1=vaatii entistämistä, 2=vaatii kunnostamista, 3=vaatii puhdistamista tai esiin kaivamista, 4=vaatii tuki- tai suo-
jarakenteita, 5=vaatii tutkimuksia tuhoutumisen estämiseksi, 6=vaatii jatkuvaa hoitoa, 7=ei vaadi hoitotoimenpiteitä

D: Hoitotilanne: 1=peruskunnostettu, 2= tuettu rakentein, 3=pidetään puhtaana

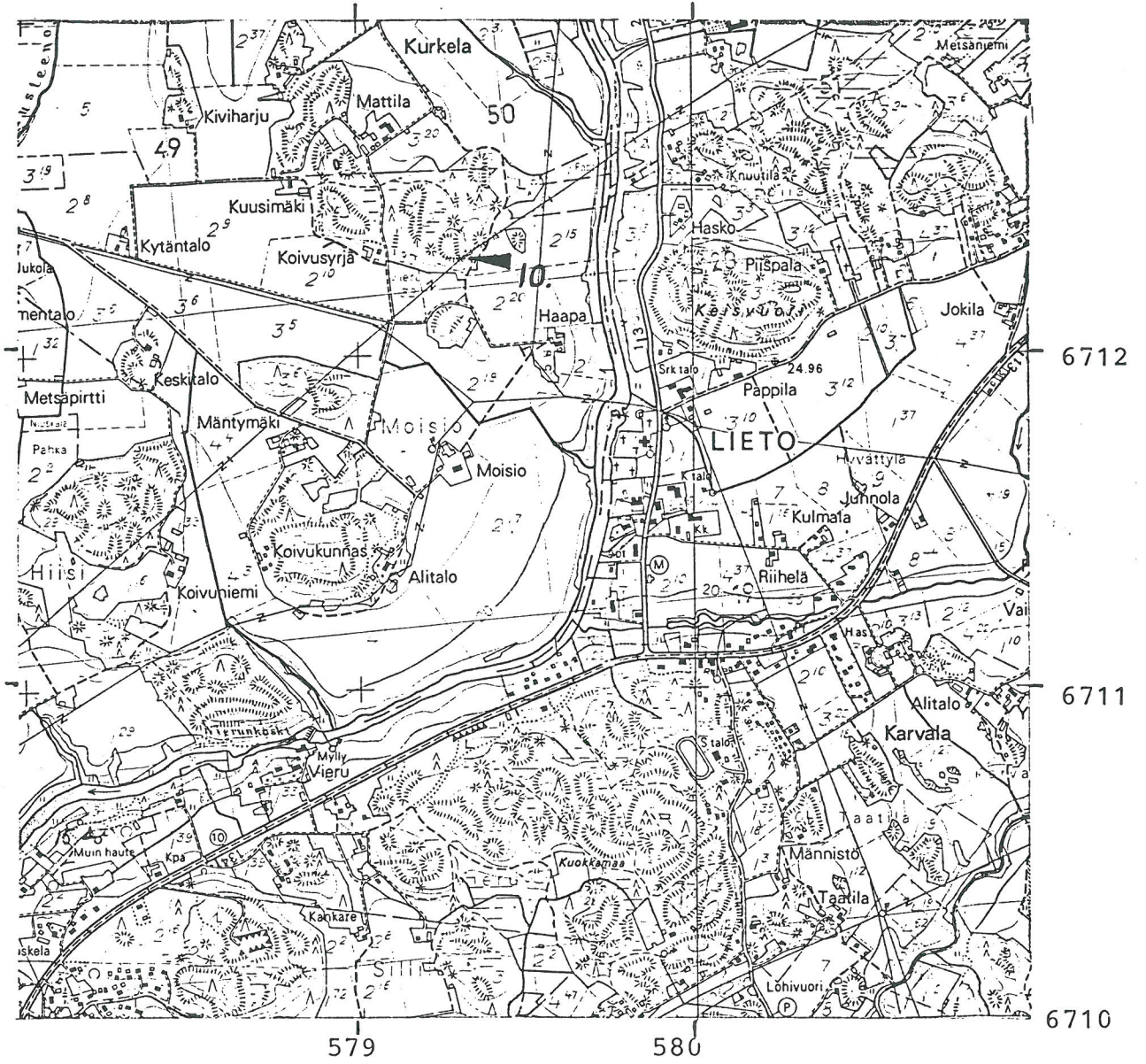
E: Rajaustarkkuus: 1=rajattu arvion pohjalta, 2= rajattu osittaisella koekaivauksella, 3= rajattu kokonaan epävarmasti koekai-
vauksin, 4= rajattu kokonaan luotettavin koekaivauksin, 5=rajattu näkyvien rakenteiden perusteella

F: Vahvistustapa: 1=rajattu vain muinaisjäännös, 2=rajattu vain suoja-alue, 3=rajattu sekä muinaisjäännös että suoja-alue

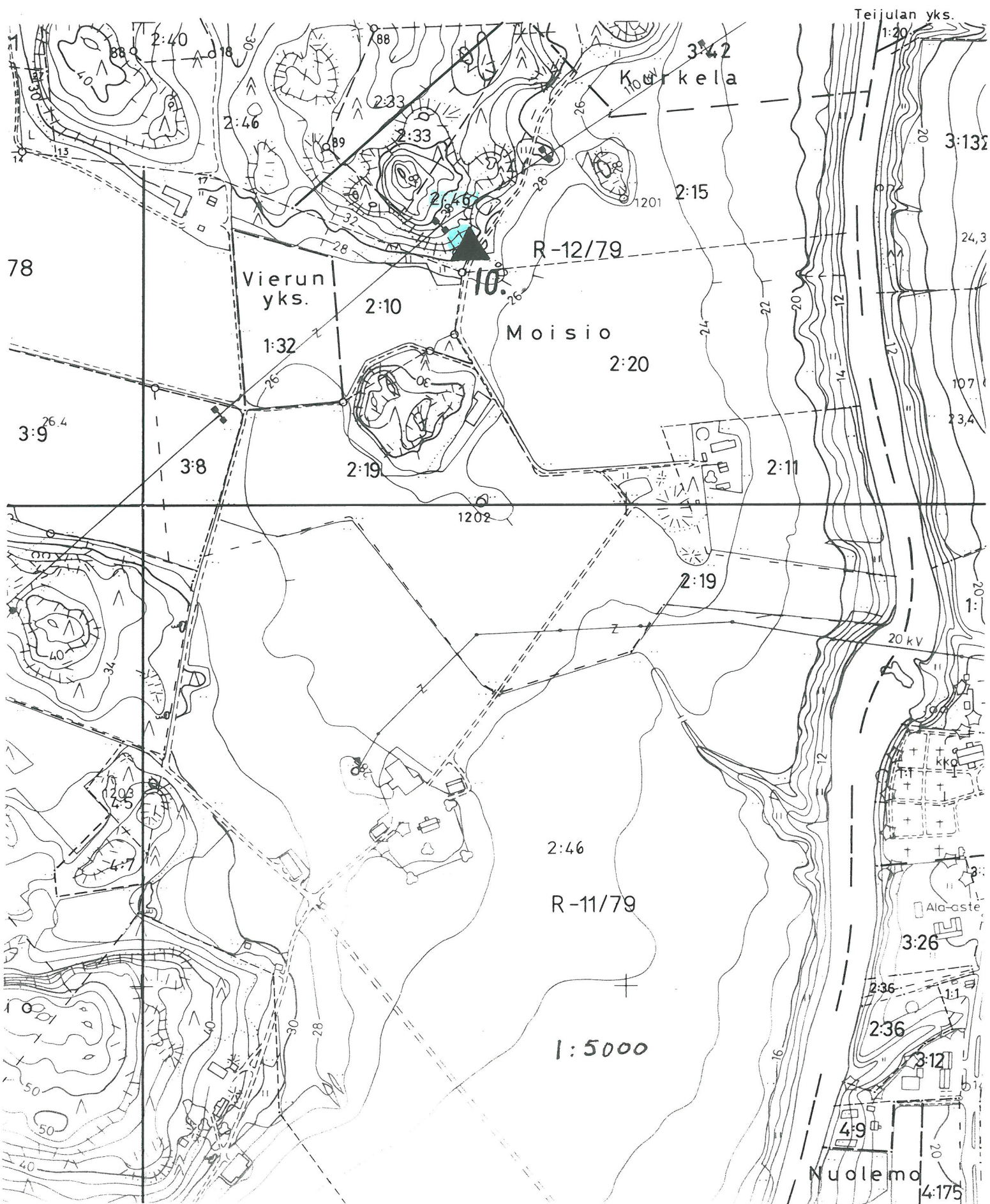
G: Maastomerkinä: 1=kuparitaulu, 2=kertova taulu, 3=paalurajaus ilman taulua, 4=paalurajaus ja taulu, 5= aitaus ja taulu,
6=rakennus ympärillä ja taulu

Tila ja omistaja

Mikäli kohde on useamman tilan tai kylän alueella, TÄYTÄ LISÄKORTTI



UHRIKIVET



Teijulan yks.

Kirkkela

Vierun yks.

Moisio

Nuolemo

R-12/79

R-11/79

1:5000

Ala-aste

3:26

2:36

2:36

3:12

4:9

4:175

78

3:9

3:8

1:32

2:10

2:19

1202

2:20

2:15

2:11

2:19

2:46

20 kV

3:132

24,3

107

23,4

20

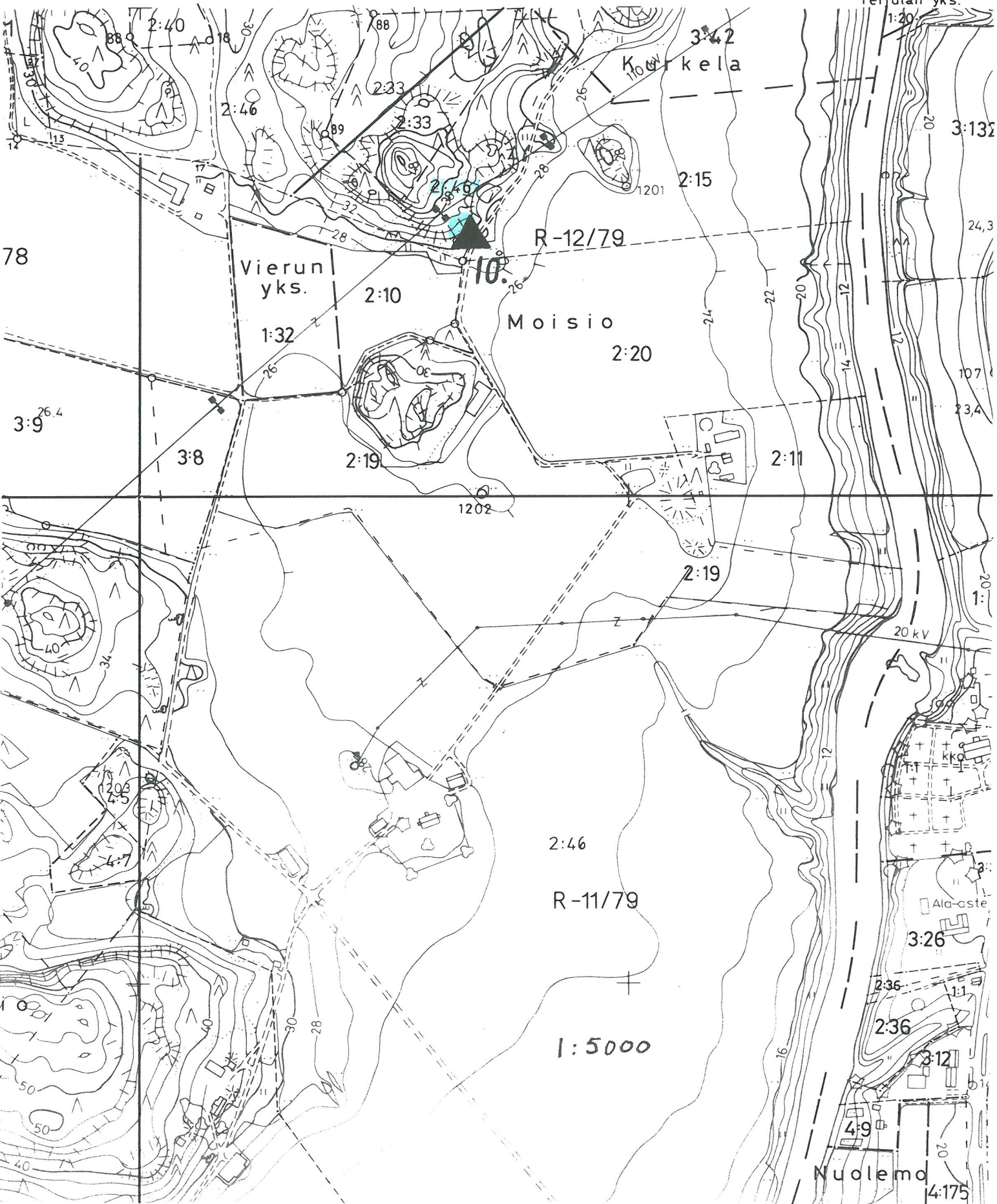
1:

20

3:

1:1

20



ARKEOLOGISEN KOHTEEN TARKASTUS

423

01

0029

Jos 2001

Tunnistetiedot

Kunta: LIETO Inventointinumbero: 11

Alue: _____ Luokka: I

Nimi: HULKKUNA Ajoitus: _____

Kohteen laji: Kuppikivi Lukumäärä: _____

Kohteesta muita kortteja _____ kpl (ks. täyttöohjeet)

Tarkastaja: Heljä Brusila Tarkastusaika: 29/4 1991

Sijaintitiedot

Peruskartta: LIETO 1044 10 Pinta-ala _____

x= 6715 70 y= 579 28 z= 30

Suunta ja etäisyys kirkosta tms. N. 4 km Liedon kirkolta pohjoiseen

Hoito ja kunto (ks. täyttöohjeet)

A B C D E F G

Tila ja omistaja (ks. täyttöohjeet)

Kylä/kaupunginosa: MÄKKYLÄ

Tila/Rno/nimi: Tuomola 1:58

tai Kortteli/tontti/palsta: _____

Omistaja: Antti ja Hellevi Tuomola Puhelin: _____

Osoite: Tuomolantie 10 Postitmp: 21360 LIETO AS

Kiinteistötunnus: Vuokrattu, ks. huomautukset

Lisää kiinteistöjä kpl

Aiemmat tiedot: SU-kohde 669
Tark. 1976

Aiemmat löydöt:

Tarkastuslöydöt:

TARKASTUSKERTOMUS

Liitteet:

kartat Ote peruskartasta 1:20000, rekisterikarttaote 1:5000

muut liitteet _____

negatiivit K791 5271

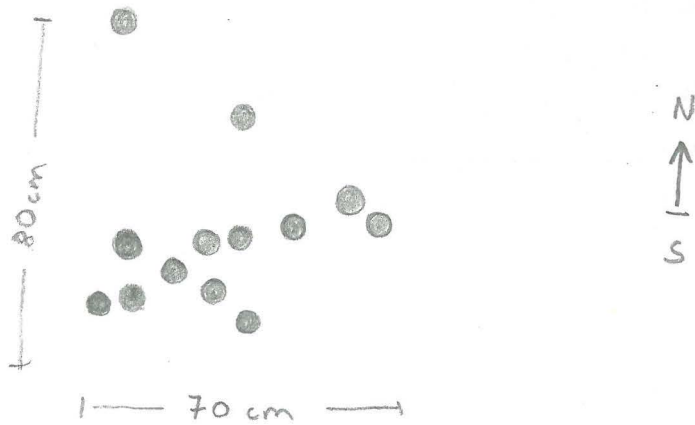
diat _____

Tarkastuksen aihe:

Kuppikivi-inventoinnin yhteydessä käynti kivellä.

Kohteen kuvaus:

Tso maakivi, jonka S-puoliskossa, korkeimmalla kohdalla 13 kuppia.
Halk. 4,5 - 8 cm.



Kartalla kohde n:o 11.

Ympäristö ja maasto: (vesistö, vesistökoodi, rakennukset, tiet, sorakuopat jne)

Aurajoen W-rannalla, viljelyksessä olevien
peltojen keskellä.
Alueella matalia kalliopaljastuksia, paikoin nurmea

Laajuuden arviointiperuste:

Luokitusehdotus perusteluineen:

I Aurajokilaakson maanvil-
jelyskult. maisemaa.
Lähistellä kalmisto ja toinenkin kuppikivi.

Ehdotus suoja-alueeksi: _____

Havaintomahdollisuudet: _____

Opas: Anki Bilund

Rauhoitustoimenpiteet maastossa: —

Tiedossa olevat maankäyttösuunnitelmat, kiireellisyys: —

Lähilöytöjä:

Kalmisto n. 200 m itään
Toinen kuppikivi 75-100 m kaakkoon.

Selostus jätetty

28 / 10 1992

Aika

Turku

Paikka

Heljä Brunik

Allekirjoitus

Jatkotoimenpiteitä:

~~Huolto- ja maanmittauslajille~~

Huomautuksia (esim perimätieto) ja lisäyksiä:

Täyttöohjeita:

Tunnistetiedot

Mikäli kohteen alueella on useampia muinaisjäännöslajeja (esim. asuinpaikka ja röykkiöitä), täytä samalla nimellä ja inventointinumerolla useampi korthi

Hoito ja kunto

A. Kunto: 1=koskematon, 2= tutkittu osittain, 3= tutkittu kokonaan, 4=tuhoutunut osittain, 5= tuhoutunut kokonaan, 6=tutkittu ja tuhoutunut osittain, 7=tutkittu ja tuhoutunut kokonaan

B. Alkuperäisyys: 1=täysin alkuperäinen, 2=entisoity osittain, 3=entisoity kokonaan, 4=siirretty alkuperäiseltä paikaltaan

C. Hoitotarve: 1=vaatii entistämistä, 2=vaatii kunnostamista, 3=vaatii puhdistamista tai esiin kaivamista, 4=vaatii tuki- tai suojarakenteita, 5=vaatii tutkimuksia tuhoutumisen estämiseksi, 6=vaatii jatkuvaa hoitoa, 7=ei vaadi hoitotoimenpiteitä

D. Hoitotilanne: 1=peruskunnostettu, 2= tuettu rakentein, 3=pidetään puhtaana

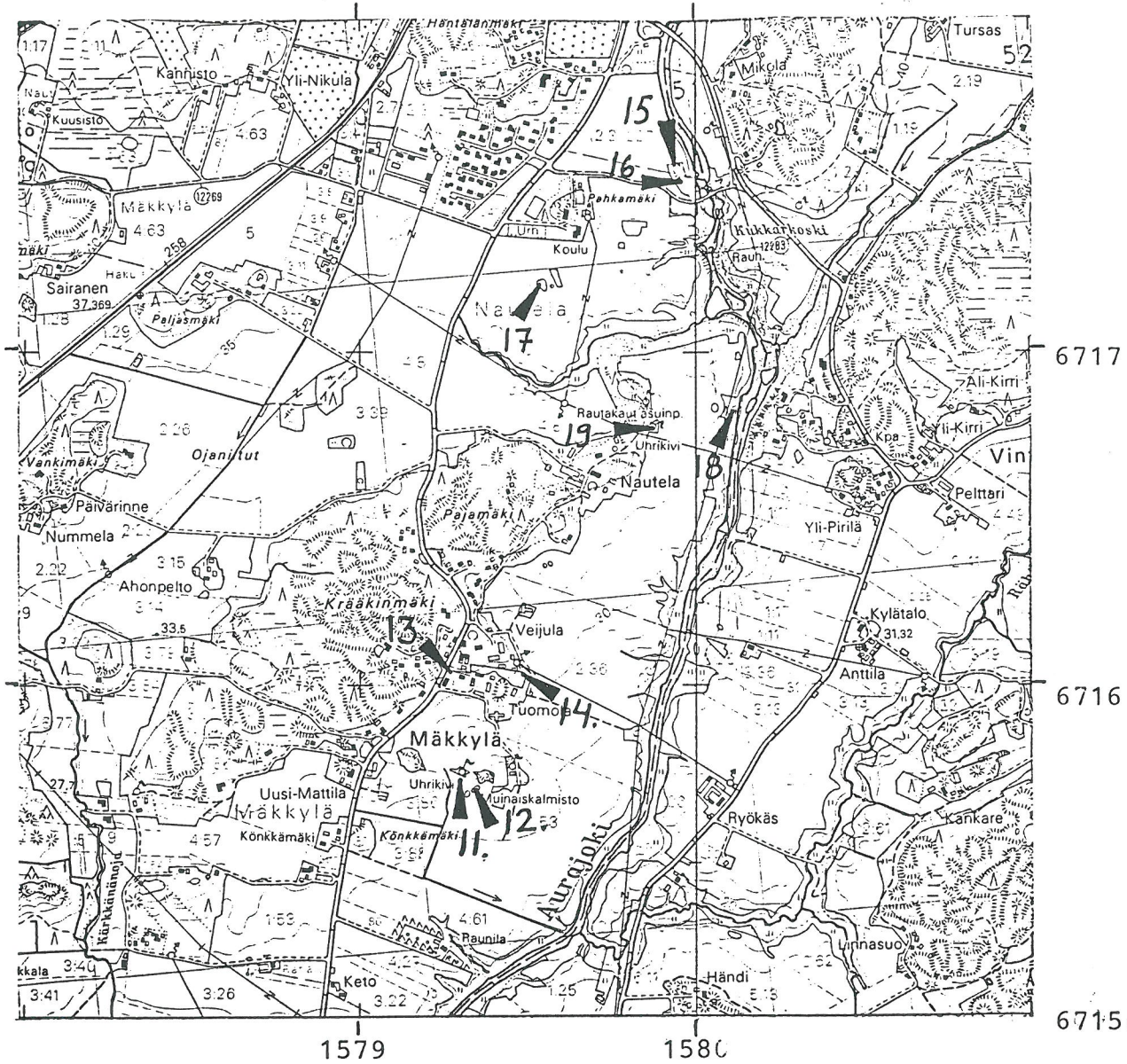
E. Rajaustarkkuus: 1=rajattu arvion pohjalta, 2= rajattu osittaisella koekaivauksella, 3= rajattu kokonaan epävarmasti koekaivauksin, 4= rajattu kokonaan luotettavin koekaivauksin, 5=rajattu näkyvien rakenteiden perusteella

F. Vahvistustapa: 1=rajattu vain muinaisjäännös, 2=rajattu vain suoja-alue, 3=rajattu sekä muinaisjäännös että suoja-alue

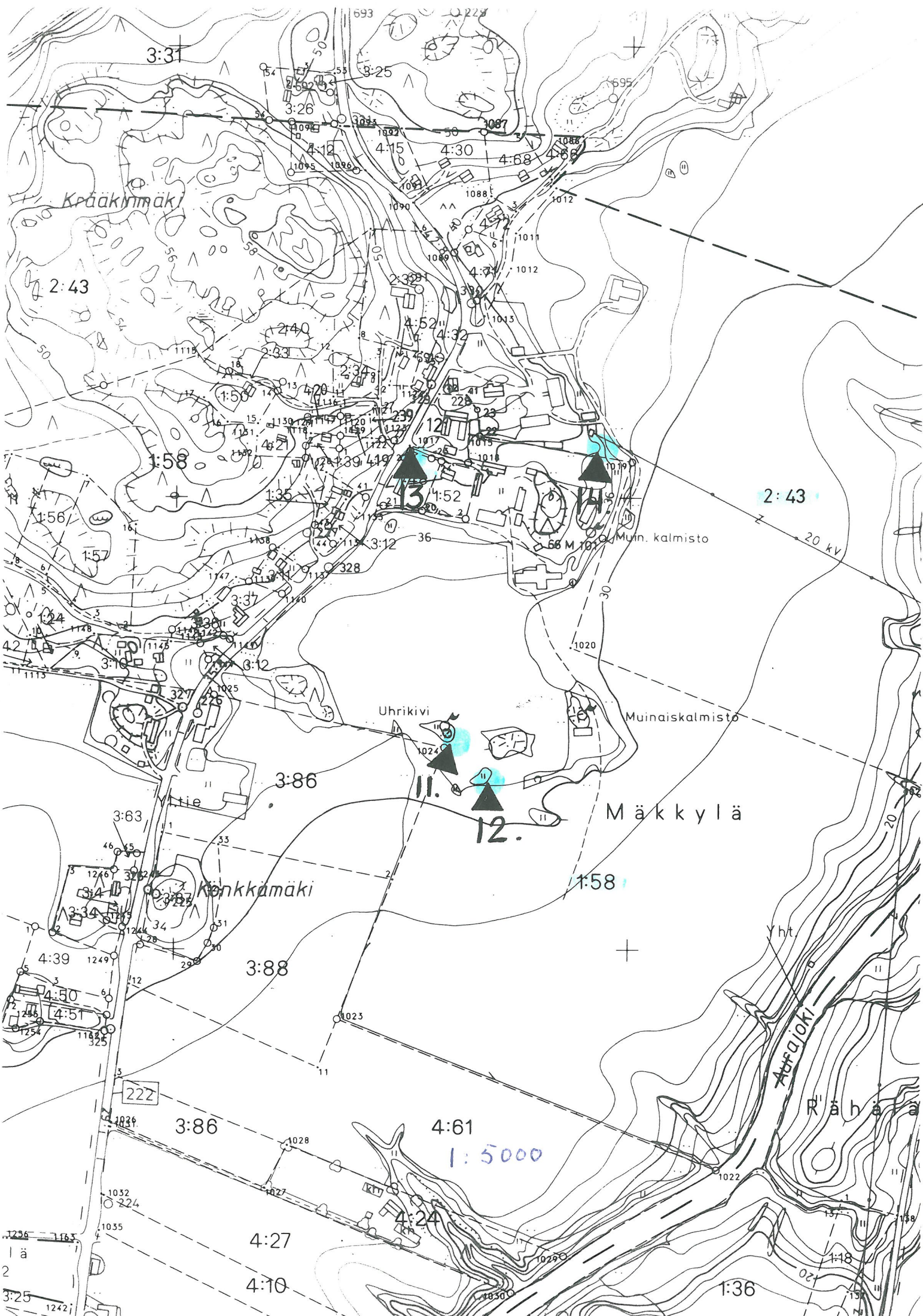
G. Maastomerkintä: 1=kuparitaulu, 2=kertova taulu, 3=paalurajaus ilman taulua, 4=paalurajaus ja taulu, 5= aitaus ja taulu, 6=rakennus ympärillä ja taulu

Tila ja omistaja

Mikäli kohde on useamman tilan tai kylän alueella, TÄYTÄ LISÄKORTTI



UHRIKIVET



3:31

693

2:43

Kraäkinnmäki

1:58

2:43

Mun. kalmisto

Uhrikivi

Muinaskalmisto

Mäkkylä

Könkkämäki

1:58

4:61

1:5000

Ampajoki

Räähä

4:27

4:10

1:36

1 ä
2
3:25

ARKEOLOGISEN KOHTEEN
TARKASTUS

423

01

0029

JOS 2001

Tunnistetiedot

Kunta: LIETO Inventointinumero: 12
Alue: Ha Luokka: I
Nimi: Halkkuna 2 Ajoitus: _____
Kohteen laji: Uhrikuppeja kalliossa Lukumäärä: _____
Kohteesta muita kortteja _____ kpl (ks. täyttöohjeet)
Tarkastaja: Heljä Brusila Tarkastusaika: 29 / 4 1991

Sijaintitiedot

Peruskartta: Lieto 1044 10 Pinta-ala _____
x= 6715 68 y= 579 34 z= 30
Suunta ja etäisyys kirkosta tms. N.4 km Liedon kirkosta pohjoiseen

Hoito ja kunto (ks. täyttöohjeet)

A B C D E F G

Tila ja omistaja (ks. täyttöohjeet)

Kylä/kaupunginosa: Mäkkylä
Tila/Rno/nimi: Tuomola 1:58
tai Kortteli/tontti/palsta: _____
Omistaja: Antti ja Hellevi Tuomola Puhelin: _____
Osoite: Tuomolantie 10 Postitmp: 21360 LIETO AS
Kiinteistötunnus: Vuokrattu, ks. huomautukset

Lisää kiinteistöjä kpl

Aiemmat tiedot: —

Aiemmat löydöt: —

Tarkastuslöydöt: —

TARKASTUSKERTOMUS

Liitteet:

kartat Ote peruskartasta 1:20000, rekisterikartta 1:5000

muut liitteet _____

negatiivit _____

diat _____

Tarkastuksen aihe:


Anki Bilundin ilmoitus

Kohteen kuvaus:

Matkalla kalliopaljastuma nurmettuneessa maastossa peltojen keskellä.

Kuppeja 11 kpl. Halk. 4,5 - 6,5 cm

Kupit kahtena ryhmänä pariinossa.



Ympäristö ja maasto: (vesistö, vesistököödi, rakennukset, tiet, sorakuopat jne)

Aurajoen W-rannalla, peltojen keskellä.
Alueella matalia kalliopaljastumasaarekkeitä
joista osa nurmettunut, osassa kasvaa keltajää
ja manttä.

Laajuuden arviointiperuste: Silmäääräinen

Luokitusehdotus perusteluineen: I Aurajoki-alueen maanvilje-
lyskulttuurimaisemaa, lähistöllä kalmisto ja teineu
kuppihivi

Ehdotus suoja-alueeksi: Vähintäänkin kalliopaljastuma (ks s. 4)

Havaintomahdollisuudet: _____

Opas: Antti Bilund

Rauhoitustoimenpiteet maastossa: Kva Tuomolalle mainittiin
uudesta löydöstä, mutta ei käyty paikalla hänen kanssaan.

Tiedossa olevat maankäyttösuunnitelmat, kiireellisyys: —

Lähilöytöjä: SU-kohde 655 länsipuolella ↗
SU-kohde 609 itäpuolella ↘

Selostus jätetty

28 / 10 1992

Aika

Tuusula

Paikka

Helja Brunila

Allekirjoitus

Jatkotoimenpiteitä:

Ilmoitus maanomistajalle

Huomautuksia (esim perimätieto) ja lisäyksiä:

Kahden kuppikiven ja kalmiston alue on maastoltaan Aurajoen suuntaan työntyvä, etelä-kaakko- ja itäpuolelta pellostakohdallaan oleva niemike, jolla voisi hyvin olla myös asuinpaikka.

Alueen tarkempi inventointi olisi paikallaan ja alueen löydöt voitaisiin yhdistää laajemmaksi suojelualueeksi, esim. kartalla 1:5000 näkyvään "niemekkeen" ~~kaarien~~ kattavaksi, siten että tähänastinen maanviljely sallittaisiin. Omahoidon saattaa levitä alueelle (ainakin maanties- varkeen) varsin piankin.

Täyttöohjeita:**Tunnistetiedot**

Mikäli kohteen alueella on useampia muinaisjäännöslajeja (esim. asuinpaikka ja röykkiöitä), täytä samalla nimellä ja inventointinumerolla useampi kortti

Hoito ja kunto

A. Kunto: 1=koskematon, 2= tutkittu osittain, 3= tutkittu kokonaan, 4=tuhoutunut osittain, 5= tuhoutunut kokonaan, 6=tutkittu ja tuhoutunut osittain, 7=tutkittu ja tuhoutunut kokonaan

B. Alkuperäisyys: 1=täysin alkuperäinen, 2=entisoity osittain, 3=entisoity kokonaan, 4=siirretty alkuperäiseltä paikaltaan

C. Hoitotarve: 1=vaatii entistämistä, 2=vaatii kunnostamista, 3=vaatii puhdistamista tai esiin kaivamista, 4=vaatii tuki- tai suojarakenteita, 5=vaatii tutkimuksia tuhoutumisen estämiseksi, 6=vaatii jatkuvaa hoitoa, 7=ei vaadi hoitotoimenpiteitä

D. Hoitotilanne: 1=peruskunnostettu, 2= tuettu rakentein, 3=pidetään puhtaana

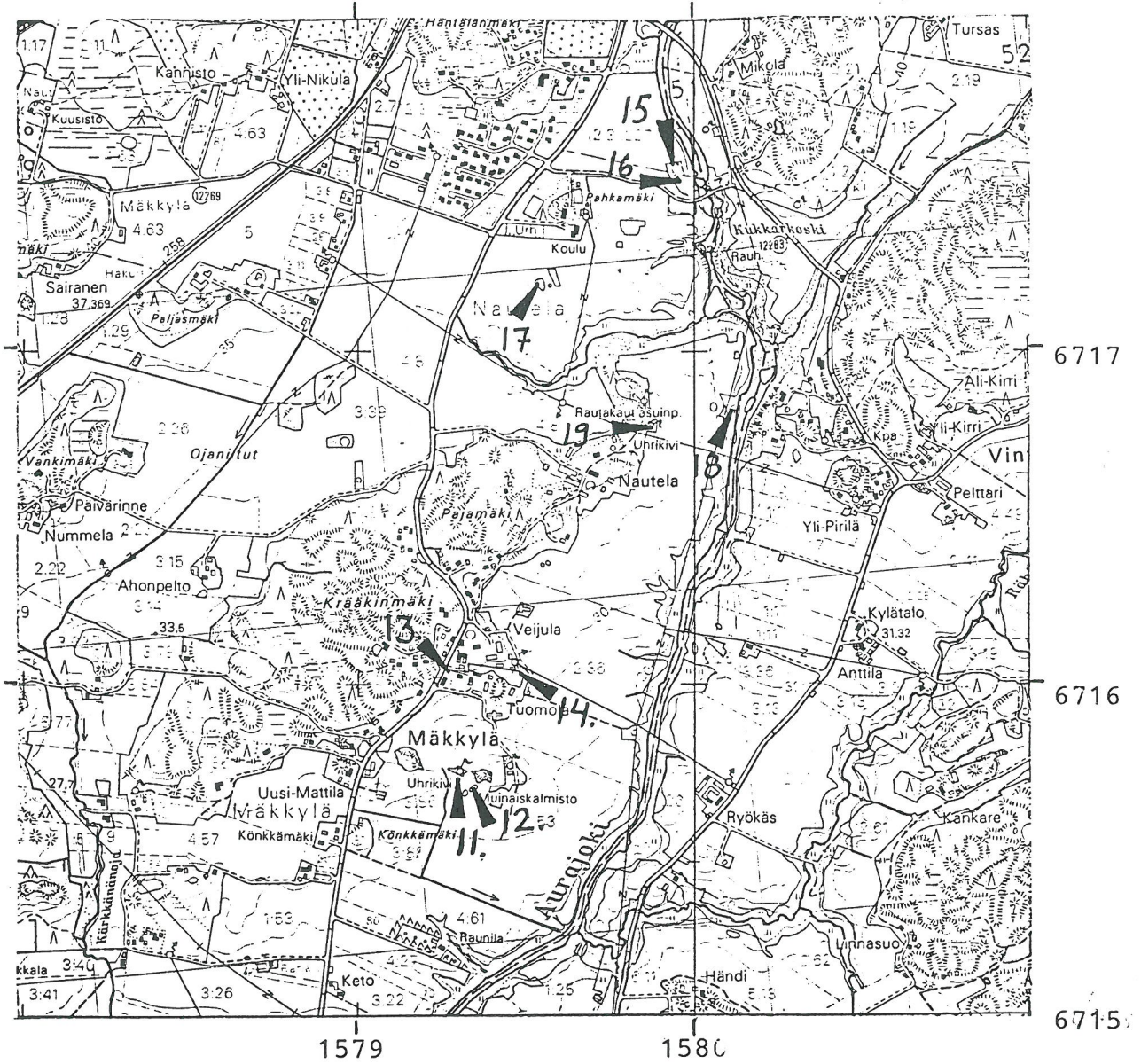
E. Rajaustarkkuus: 1=rajattu arvion pohjalta, 2= rajattu osittaisella koekaivauksella, 3= rajattu kokonaan epävarmasti koekai- vauksin, 4= rajattu kokonaan luotettavin koekaivauksin, 5=rajattu näkyvien rakenteiden perusteella

F. Vahvistustapa: 1=rajattu vain muinaisjäännös, 2=rajattu vain suoja-alue, 3=rajattu sekä muinaisjäännös että suoja-alue

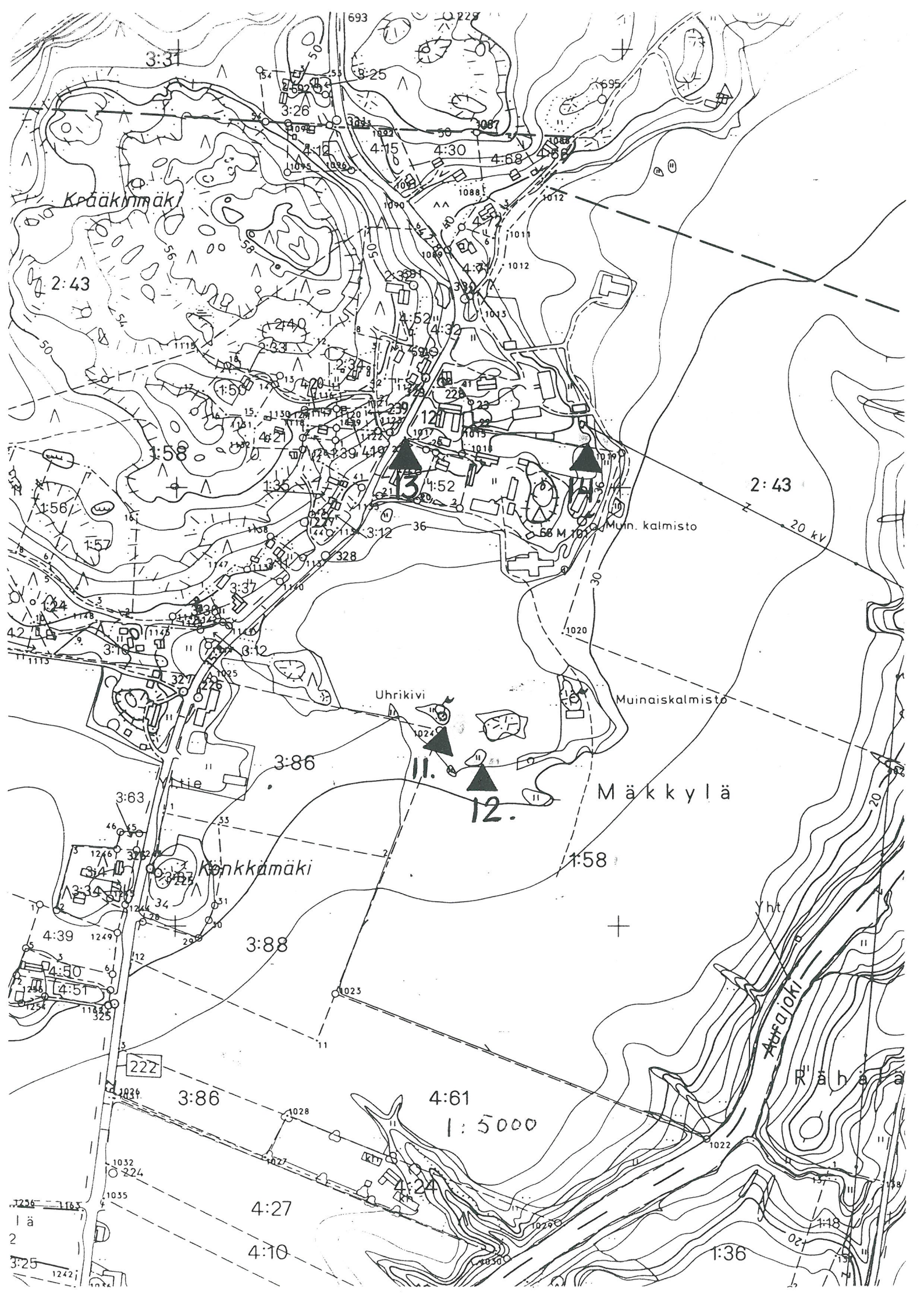
G. Maastomerkintä: 1=kuparitaulu, 2=kertova taulu, 3=paalurajaus ilman taulua, 4=paalurajaus ja taulu, 5= aitaus ja taulu, 6=rakennus ympärillä ja taulu

Tila ja omistaja

Mikäli kohde on useamman tilan tai kylän alueella, TÄYTÄ LISÄKORTTI



UHRIRIVET



Krääkinnmäki

Mäkkylä

Känkkämäki

Aarfajoki
Räähäla

Muinaiskalmisto

Uhrinkivi

12.

1:5000

1ä
2
3:25

3:31

2:43

1:58

3:86

1:58

3:88

3:86

4:61

4:27

4:10

2:43

1:36

222

1032

1035

4:39

4:50

4:51

3:12

3:10

3:37

3:16

3:34

3:34

3:34

3:34

3:34

3:34

3:34

3:34

3:26

4:15

4:30

4:15

4:52

4:32

4:52

4:52

4:52

4:52

4:52

4:52

4:52

4:52

4:52

4:52

4:52

4:52

4:52

4:52

4:52

8:25

4:30

4:68

4:30

4:32

4:32

4:32

4:32

4:32

4:32

4:32

4:32

4:32

4:32

4:32

4:32

4:32

4:32

4:32

4:32

4:32

695

1087

1088

1012

1012

1012

1012

1012

1020

1020

1020

1020

1020

1020

1020

1020

1020

1020

1020

1020

1020

20 kv

20

20

20

20

20

20

ARKEOLOGISEN KOHTEEN
TARKASTUS

423

01

0030

JOS 2001

Tunnistetiedot

Kunta: LIETO Inventointinumero: 13

Alue: _____ Luokka: I

Nimi: Tuomolan Hennisteys Ajoitus: _____

Kohteen laji: Uhrikuppeja kalliolla Lukumäärä: _____

Kohteesta muita kortteja _____ kpl (ks. täyttöohjeet)

Tarkastaja: Heljä Brusila Tarkastusaika: 29 / 4 1991

Sijaintitiedot

Peruskartta: LIETO 1044 10 Pinta-ala _____

x= 6716 07 y= 579 26 z= 40

Suunta ja etäisyys kirkosta tms. N.4,5 km Liedon kirkolta pohjoiseen

Hoito ja kunto (ks. täyttöohjeet)

A B C D E F G

Tila ja omistaja (ks. täyttöohjeet)

Kylä/kaupunginosa: Mäkkylä

Tila/Rno/nimi: Vuorela 1:48

tai Kortteli/tontti/palsta: _____

ks. s. 4. Omistaja: Juha Martin ja Pia Rautio Puhelin: _____

Osoite: Tuomolantie 2 Postitmp: 21360 LIETO AS.

Kiinteistötunnus: Vuokrattu, ks. huomautukset.

Lisää kiinteistöjä _____ kpl

Aiemmat tiedot: —

Aiemmat löydöt: —

Tarkastuslöydöt: —

TARKASTUSKERTOMUS

Liitteet:

kartat Ote peruskartasta 1:20000, rekisterikarttaote 1:5000

muut liitteet _____

negatiivit KFG1 5273

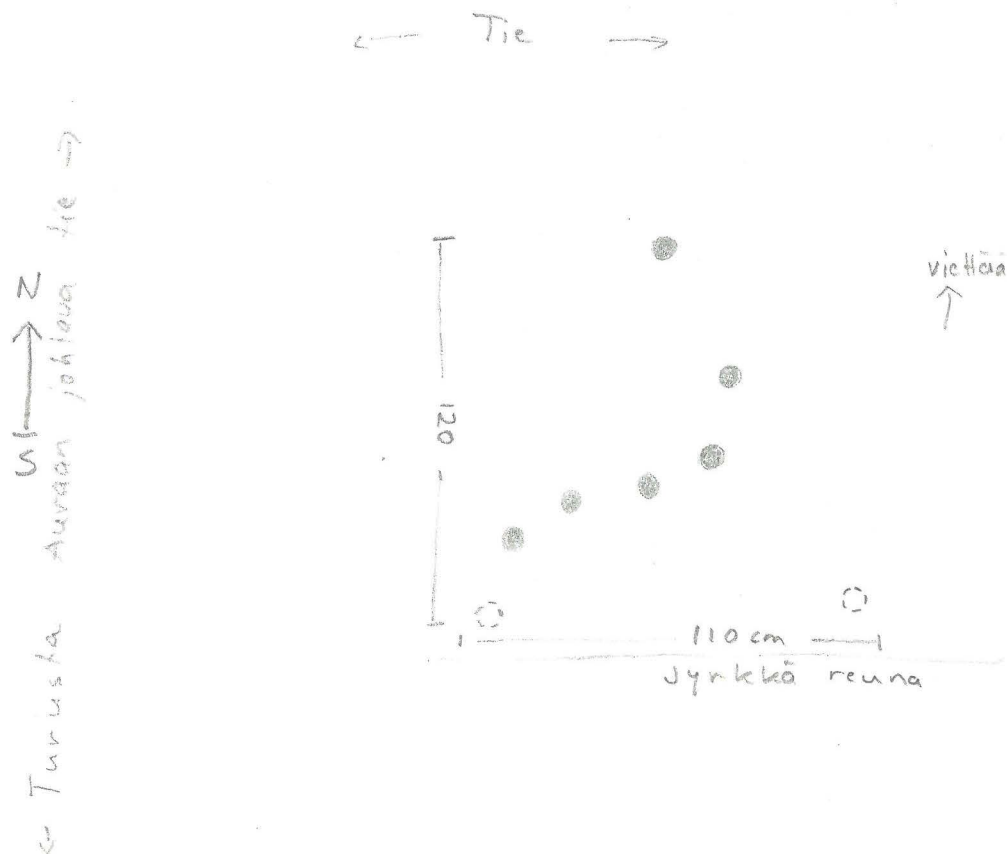
diat _____

Tarkastuksen aihe:

Anthi Bilundin ilmoitus

Kohteen kuvaus:

Matelan kalliopaljastuman eteläpuoliskossa, kallion korkeimmalla kohdalla, jonka eteläpuolella jyrkää syriä, 8 kuppia, joista 6 varmaa, halk. 4.5-7cm



Ympäristö ja maasto: (vesistö, vesistökoodi, rakennukset, tiet, sorakuopat jne)

Turusta Auraan johtavan tien itäreunalla,
Mäkkylän taloihin johtavan tien risteysnä,
eteläpuolella.
Matalan kalliopaljastuman ympärillä nurmea.

Laajuuden arviointiperuste: Silmä määräinen

Luokitusehdotus perusteluineen: I kiinteä muinaisjäännös
keskellä vanhaa kylä-
miljöötä.

Ehdotus suoja-alueeksi: Vähintäänkin kalliopaljastuma riittävine
suojausöhykkeineen.

Havaintomahdollisuudet: Hyvät

Opas: Antti Bilund

Rauhoitustoimenpiteet maastossa: Paikallisista asukkaista
Toivo Haapakoski ja vva Tuomola tietoisia kuppikiviä.
Olivat paikalla tarkastushetkellä

Tiedossa olevat maankäyttösuunnitelmat, kiireellisyys:

Ei tiedossa, mutta mikäli tietä jostun laajennetaan
on muinaisjäännös vaarassa.

Lähilöytöjä: Nallekunan kuppikivet ja kalmista
Veijulan kuppikivi

Selostus jätetty

28 / 10 1992

Aika

Turku

Paikka

Heljä Birnie

Allekirjoitus

Jatkotoimenpiteitä:

Ilmoitus maanomistajalle
Kerkeisen sijainkinsa vuoksi kohteelle
voitaisiin asettaa informaatiotaulu, jossa
alueen muutkin kuppikivet ja halmistod
tuotaisiin esille.

Huomautuksia (esim perimätieto) ja lisäyksiä:

Omisfustieto saatu Liedon kelin. virastosta. Kantamenn-
kinnän peruskella.
Paikalle saapunut Alinikulan (vierenä) talon isäntä
Toivo Haapakoski sanoi risteyksialueen hallion kuuluvan
Hilaansa.

Täyttöohjeita:**Tunnistetiedot**

Mikäli kohteen alueella on useampia muinaisjäännöslajeja (esim. asuinpaikka ja röykkiöitä), täytä samalla nimellä ja inventoin-
tinumerolla useampi kortti

Hoito ja kunto

A. Kunto: 1=koskematon, 2= tutkittu osittain, 3= tutkittu kokonaan, 4=tuhoutunut osittain, 5= tuhoutunut kokonaan, 6=tutkittu
ja tuhoutunut osittain, 7=tutkittu ja tuhoutunut kokonaan

B. Alkuperäisyys: 1=täysin alkuperäinen, 2=entisoity osittain, 3=entisoity kokonaan, 4=siirretty alkuperäiseltä paikaltaan

C. Hoitotarve: 1=vaatii entistämistä, 2=vaatii kunnostamista, 3=vaatii puhdistamista tai esiin kaivamista, 4=vaatii tuki- tai suo-
jarakenteita, 5=vaatii tutkimuksia tuhoutumisen estämiseksi, 6=vaatii jatkuvaa hoitoa, 7=ei vaadi hoitotoimenpiteitä

D: Hoitotilanne: 1=peruskunnostettu, 2= tuettu rakentein, 3=pidetään puhtaana

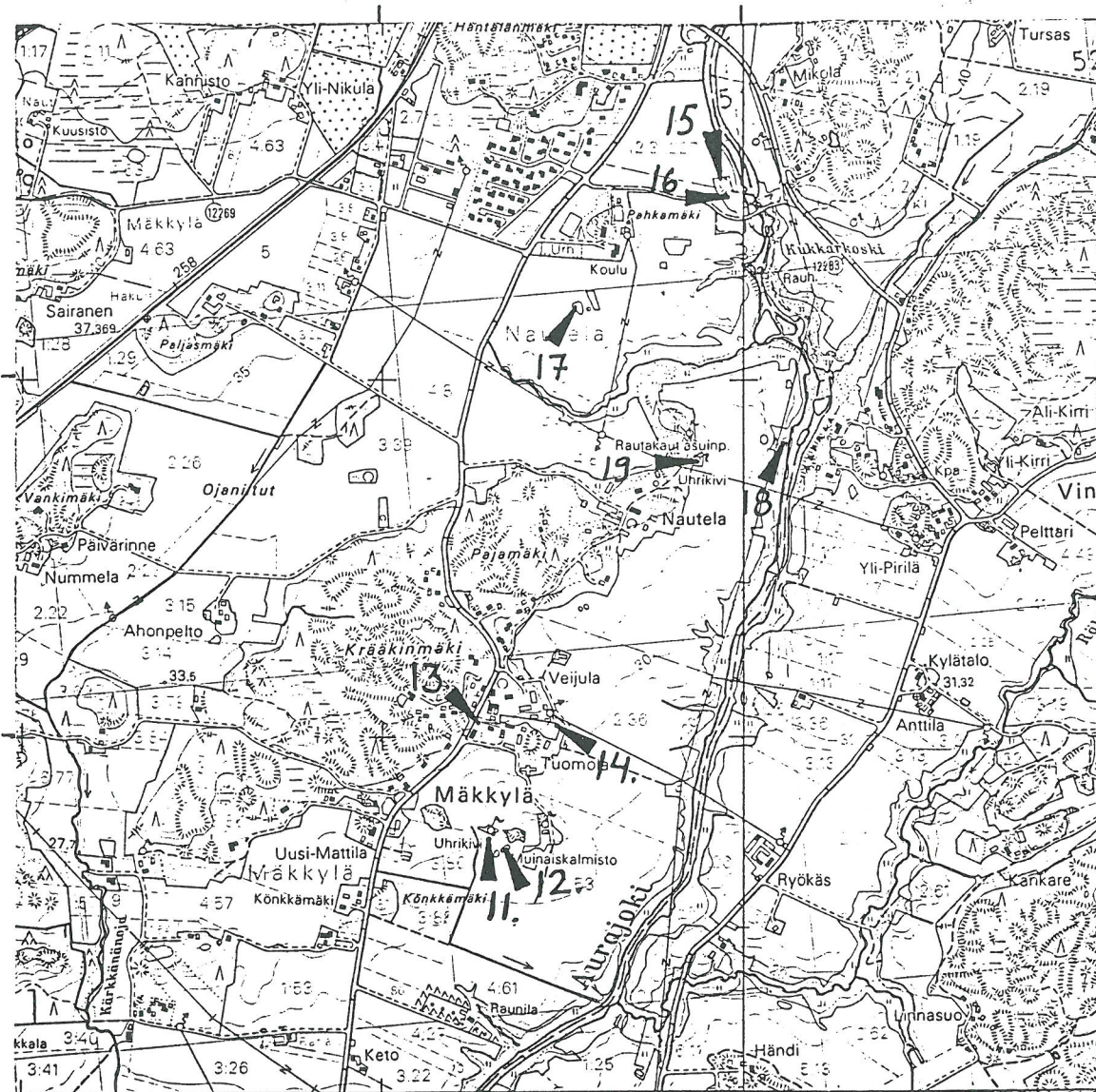
E: Rajaustarkkuus: 1=rajattu arvion pohjalta, 2= rajattu osittaisella koekaivauksella, 3= rajattu kokonaan epävarmasti koekai-
vauksin, 4= rajattu kokonaan luotettavin koekaivauksin, 5=rajattu näkyvien rakenteiden perusteella

F: Vahvistustapa: 1=rajattu vain muinaisjäännös, 2=rajattu vain suoja-alue, 3=rajattu sekä muinaisjäännös että suoja-alue

G: Maastomerkintä: 1=kuparitaulu, 2=kertova taulu, 3=paalurajaus ilman taulua, 4=paalurajaus ja taulu, 5= aitaus ja taulu,
6=rakennus ympärillä ja taulu

Tila ja omistaja

Mikäli kohde on useamman tilan tai kylän alueella, TÄYTÄ LISÄKORTTI



1579

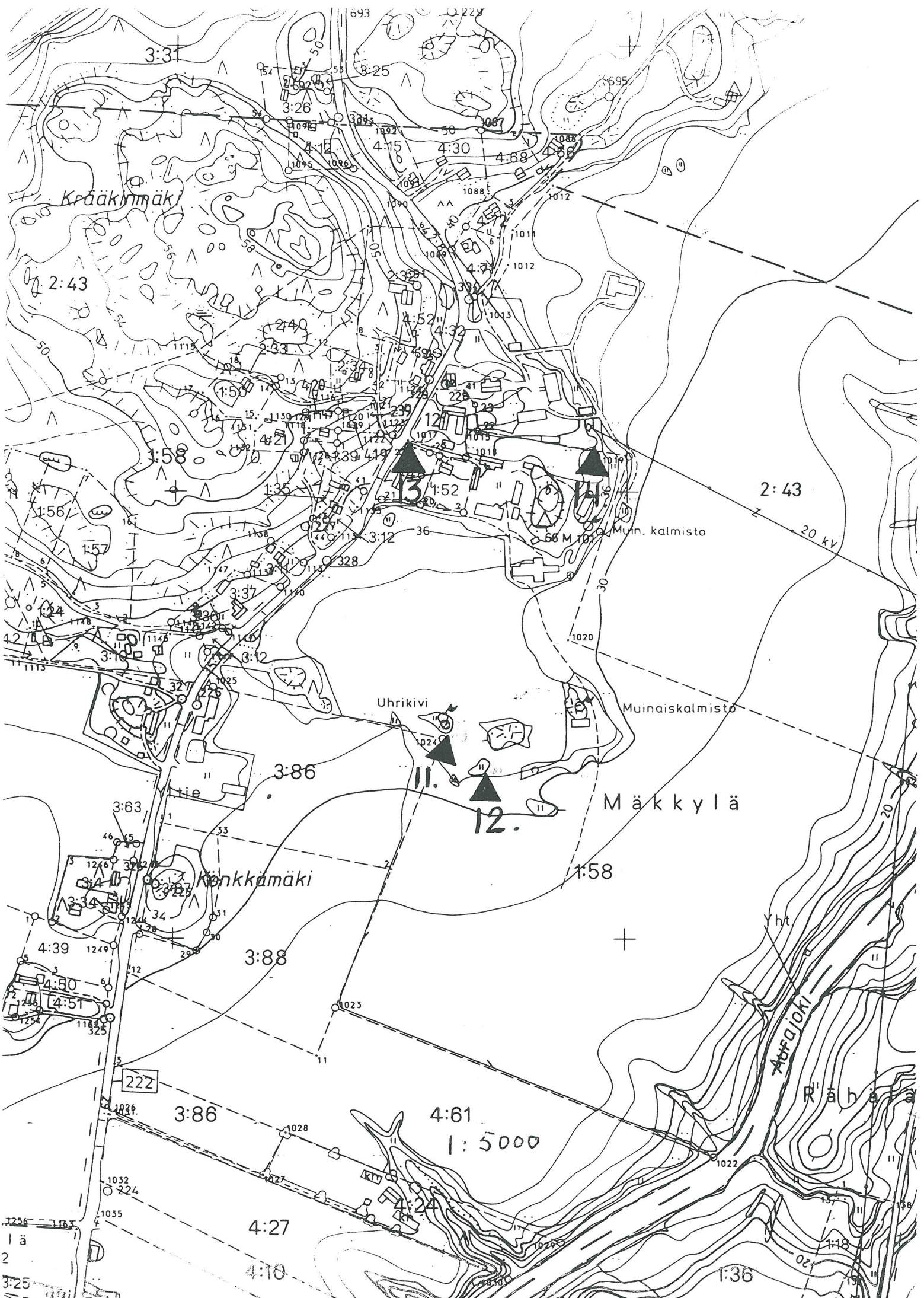
1580

6717

6716

6715

UHRIKIVET



Kraäkinnmäki

2:43

1:58

1:56

1:57

1:58

3:12

3:12

3:12

3:12

3:12

3:12

3:12

3:12

3:12

3:12

3:12

3:12

3:12

3:31

3:26

4:15

4:30

4:68

4:88

2:40

1:50

1:35

1:58

3:37

3:12

3:12

3:12

3:12

3:12

3:12

3:12

3:12

3:12

3:12

3:12

4:15

4:30

4:30

4:30

4:30

4:30

4:30

4:30

4:30

4:30

4:30

4:30

4:30

4:30

4:30

4:30

4:30

4:30

4:30

4:30

4:30

4:30

4:30

4:30

4:30

4:30

4:30

4:30

4:30

4:30

4:30

4:30

4:30

4:30

4:30

4:30

4:30

4:30

4:68

4:68

4:68

4:68

4:68

4:68

4:68

4:68

4:68

4:68

4:68

4:68

4:68

4:68

4:68

4:68

4:68

4:68

4:68

4:88

4:88

4:88

4:88

4:88

4:88

4:88

4:88

4:88

4:88

4:88

4:88

4:88

4:88

4:88

4:88

4:88

4:88

4:88

Könkkämäki

3:88

3:88

3:88

3:88

3:88

3:88

Uhrkivi

11.

12.

Muinaiskalmisto

Mäkkylä

1:58

+

Yht

Abraajoki

Räbä

1:36

1:36

1:36

4:61

1:5000

4:27

4:10

4:10

1 ä

2

3:25

1221

11

ARKEOLOGISEN KOHTEEN TARKASTUS

423

01

0030

JOS 2001

Tunnistetiedot

Kunta: LIETO Inventointinnumero: 14

Alue: _____ Luokka: _____

Nimi: Veijula Ajoitus: _____

Kohteen laji: Ohrikuppeja kalliossa Lukumäärä: _____

Kohteesta muita kortteja _____ kpl (ks. täyttöohjeet)

Tarkastaja: Heljä Brusila Tarkastusaika: 29 / 4 1991

Sijaintitiedot

Peruskartta: Lieto 1044 10 Pinta-ala _____

x= 6716 04 y= 579 46 z= 35 - 40

Suunta ja etäisyys kirkosta tms. N. 4,5 km Liedon kirkolta pohjoiseen

Hoito ja kunto (ks. täyttöohjeet)

A B C D E F G

Tila ja omistaja (ks. täyttöohjeet)

Kylä/kaupunginosa: MÄKKYLÄ

Tila/Rno/nimi: Veijula 2:43

tai Kortteli/tontti/palsta: _____

Omistaja: Markku Veijula Puhelin: _____

Osoite: Mäkkylä Postitmp: 21360 LIETO AS

Kiinteistötunnus: Vuokrattu, ks. huomautukset

Lisää kiinteistöjä _____ kpl

Aiemmat tiedot: -

Aiemmat löydöt: -

Tarkastuslöydöt:

TARKASTUSKERTOMUS

Liitteet:

kartat Ote peruskartasta 1:20000, rekisterikartasta 1:5000

muut liitteet _____

negatiivit _____

diat _____


Tarkastuksen aihe:

Antti Bilandin ilmoitus

Kohteen kuvaus:

Jyrkkärinteisen kallion päällä, eteläpuolella
olevan jyrkän seinämän reunalla;
8 kuppia, joista 7 varmoja
Halk. 5-9 cm

N
↑
S



jyrkä seinämä

Ympäristö ja maasto: (vesistö, vesistökoodi, rakennukset, tiet, sorakuopat jne)

Mäkkylän kylämäen itärinnettä, Aurajoen laaksossa. Maasto korkeahkoa kalliorinnettä, joka noysee jyrkästi itäpuolisesta peltoalueesta. Kallion päällä niitty pelto, joka työntyy kalliopaljastumien väliin. Kivet kalliolla niityn koillis-pohjoispuolella. Ympärillä nurmea, nuorta mäntyä.

Laajuuden arviointiperuste: Silmämääräinen

Luokitusehdotus perusteluineen: I Kiinteä muinaisjäännös Aurajohilaaksossa

Ehdotus suoja-alueeksi: Vähintäänkin kalliopaljastuma niitypellon kuperuutta, mutta saattaa liittyä laajempaan muinaisjäännösmiljööseen.

Havaintomahdollisuudet: Hyvät

Opas: Anki Bilund

Rauhoitustoimenpiteet maastossa: —

Tiedossa olevat maankäyttösuunnitelmat, kiireellisyys: —

Ei tiedossa, mutta tällekin alueelle saattaa tulla paineita esim. omakotikenttien muodossa.

Lähilöytöjä: Samalla kalliolla, niityn eteläpuolella kalmisto

Selostus jätetty

28/10 1992

Aika

Helja Brund

Paikka

Helja Brund

Allekirjoitus

Jatkotoimenpiteitä:

Ilmoitus maanomistajalle

Huomautuksia (esim perimätieto) ja lisäyksiä:

Alueen arkeol. inventointi olisi välttämätön.
Mäkylän alue mitä parhainta suojokilaahtson
kulttuurimaisemaa

Huom. J. Luodon mukaan (Liedon hist. 1. s. 151)
Veijulan talon pihapiiristä on löydetty kalliosta 1 kuppi.

Täyttöohjeita:**Tunnistetiedot**

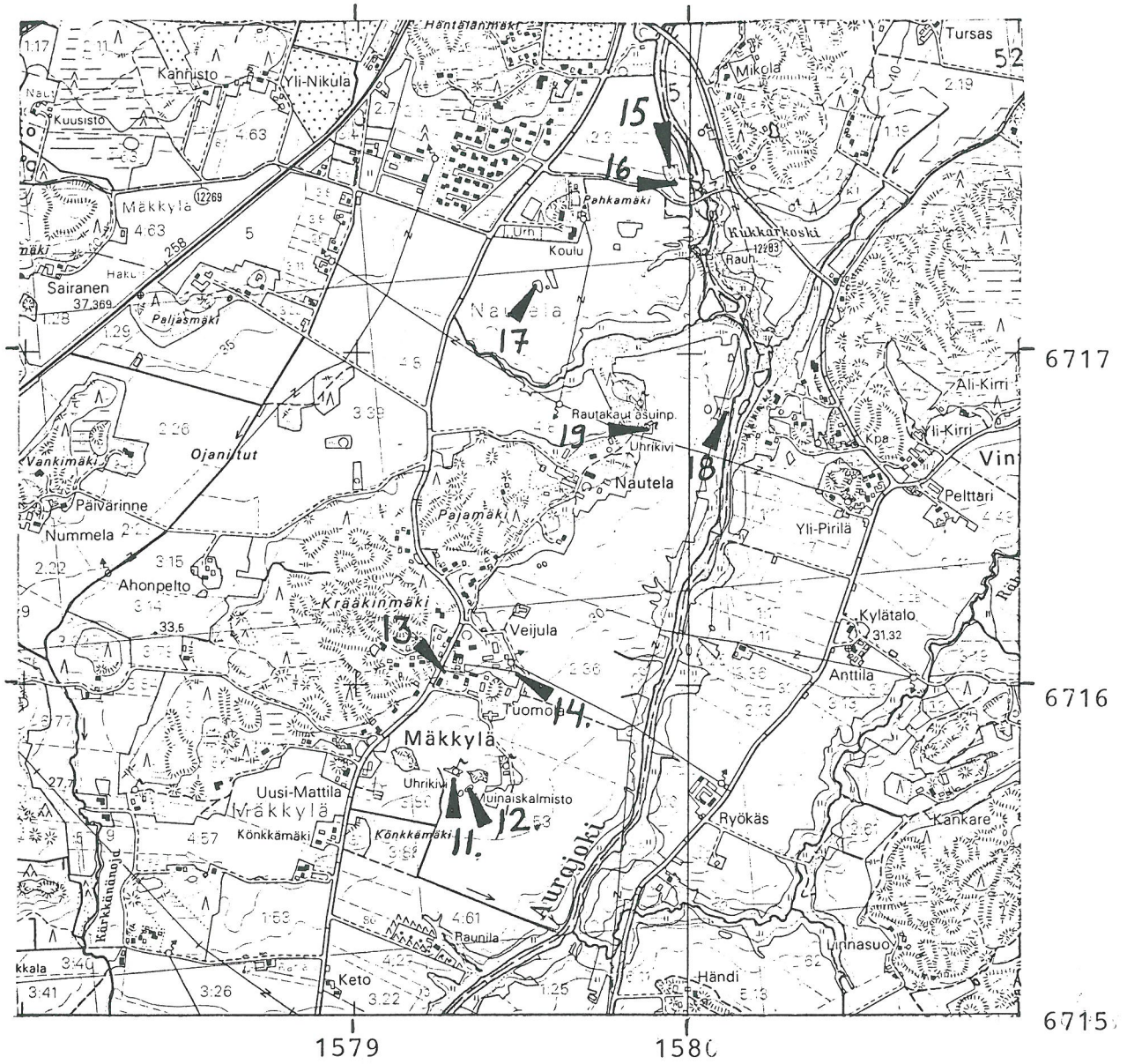
Mikäli kohteen alueella on useampia muinaisjäännöslajeja (esim. asuinpaikka ja röykkiöitä), täytä samalla nimellä ja inventoin-
tinumerolla useampi kortti

Hoito ja kunto

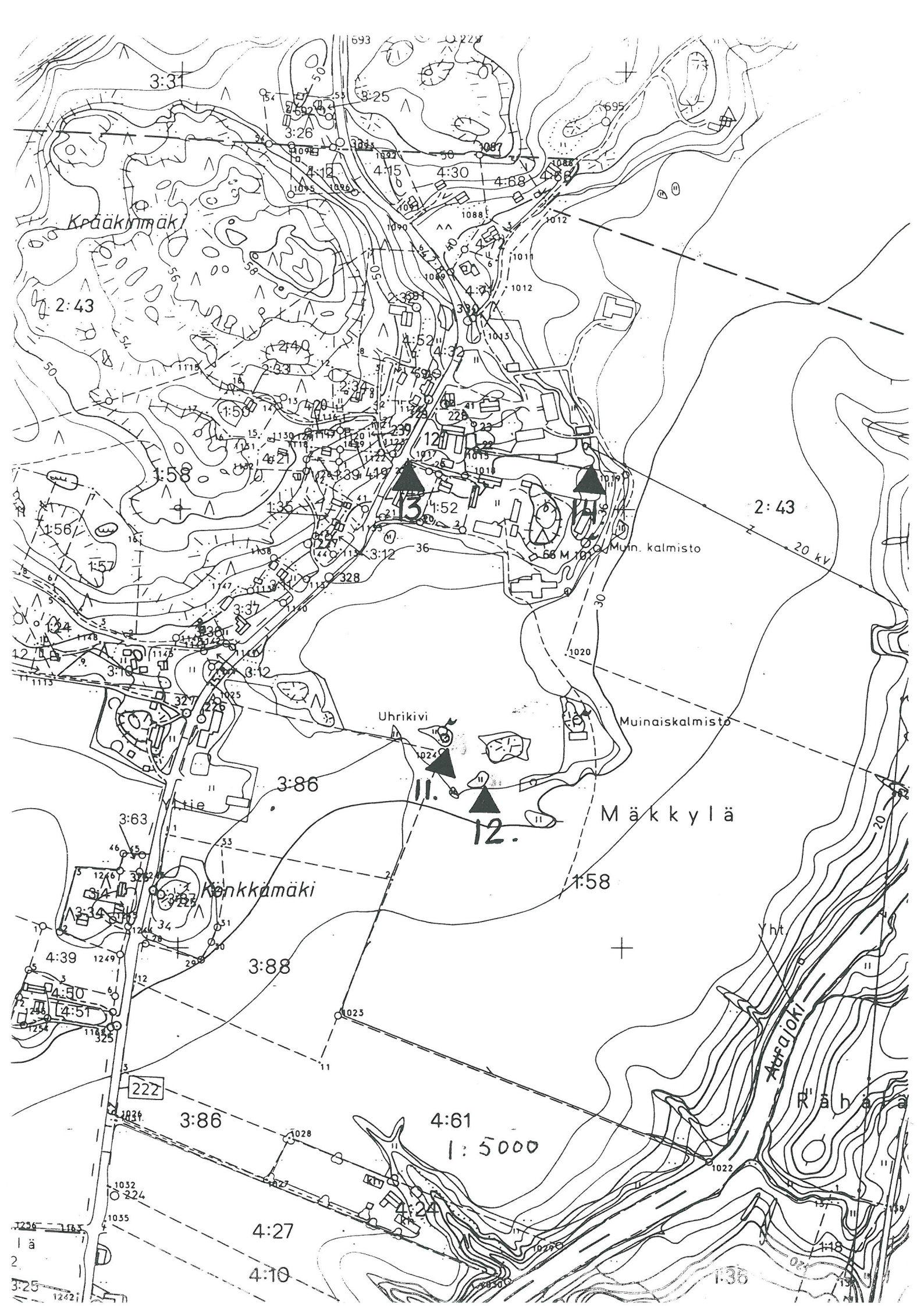
- A. Kunto:** 1=koskematon, 2= tutkittu osittain, 3= tutkittu kokonaan, 4=tuhoutunut osittain, 5= tuhoutunut kokonaan, 6=tutkittu ja tuhoutunut osittain, 7=tutkittu ja tuhoutunut kokonaan
- B. Alkuperäisyys:** 1=täysin alkuperäinen, 2=entisoity osittain, 3=entisoity kokonaan, 4=siirretty alkuperäiseltä paikaltaan
- C. Hoitotarve:** 1=vaatii entistämistä, 2=vaatii kunnostamista, 3=vaatii puhdistamista tai esiin kaivamista, 4=vaatii tuki- tai suo-
jarakenteita, 5=vaatii tutkimuksia tuhoutumisen estämiseksi, 6=vaatii jatkuvaa hoitoa, 7=ei vaadi hoitotoimenpiteitä
- D: Hoitotilanne:** 1=peruskunnostettu, 2= tuettu rakentein, 3=pidetään puhtaana
- E: Rajaustarkkuus:** 1=rajattu arvion pohjalta, 2= rajattu osittaisella koekaivauksella, 3= rajattu kokonaan epävarmasti koekai-
vauksin, 4= rajattu kokonaan luotettavin koekaivauksin, 5=rajattu näkyvien rakenteiden perusteella
- F: Vahvistustapa:** 1=rajattu vain muinaisjäännös, 2=rajattu vain suoja-alue, 3=rajattu sekä muinaisjäännös että suoja-alue
- G: Maastomerkintä:** 1=kuparitaulu, 2=kertova taulu, 3=paalurajaus ilman taulua, 4=paalurajaus ja taulu, 5= aitaus ja taulu,
6=rakennus ympärillä ja taulu

Tila ja omistaja

Mikäli kohde on useamman tilan tai kylän alueella, TÄYTÄ LISÄKORTTI



UHRIKIVET



Kraäkinnmäki

2:43

1:58

1:56

1:57

13

4:52

2:43

Muinaiskalmisto

Uhrkivi

Muinaiskalmisto

Mäkkylä

12

Könkkämäki

3:88

222

3:86

4:61

1:5000

4:27

4:10

1:35

lä

2

3:25

Yht

Räätä

ARKEOLOGISEN KOHTEEN
TARKASTUS

423

01

0060

Jos 2001

Tunnistetiedot

Kunta: LIETO Inventointinnumero: 15
Alue: Kukkakoski Luokka: I
Nimi: Nautelanmylly Ajoitus: _____
Kohteen laji: Uhrikuppeja Valliossa Lukumäärä: _____
Kohteesta muita kortteja 1 kpl (ks. täyttöohjeet)
Tarkastaja: Heljä Brusila Tarkastusaika: 29/4 1991

Sijaintitiedot

Peruskartta: Lieta 1044 10 Pinta-ala _____
x= 6717 55 y= 579 94 z= 35
Suunta ja etäisyys kirkosta tms. N 5,8 km pohj. Liedon kirkosta

Hoito ja kunto (ks. täyttöohjeet)

A B C D E F G

Tila ja omistaja (ks. täyttöohjeet)

Kylä/kaupunginosa: Tammentaka
Tila/Rno/nimi: Häntelä

tai Kortteli/tontti/palsta: _____

Omistaja: Heikki ja Ritva Pellhari Puhelin: _____

Osoite: *Kärpiönt. 10 as. 11 Postitmp: *21420 Lieta
*Paljasmaent. 26 21360 Lieta as

Kiinteistötunnus: Vuokrattu, ks. huomautukset

Lisää kiinteistöjä kpl

Aiemmat tiedot: Tark. 1987

Aiemmat löydöt:

Tarkastuslöydöt:

TARKASTUSKERTOMUS

Liitteet:

kartat Ote peruskartasta 1:20000, rekisterikarttaote 1:5000

muut liitteet _____

negatiivit _____

diat _____

Tarkastuksen aihe: Uudelleen tarkastus

Kohteen kuvaus:
Peltoon viettävän kallion pohjoiskapeena, yläosassa.
5 kuppia, varsin matalia ja vaikeasti havaittavia, kiven pinta kullunut

Pelto ↑

↓ Aurajoki

Ympäristö ja maasto: (vesistö, vesistököödi, rakennukset, tiet, sorakuopat jne)

Aurajoen länsirannalla, Nautelanmyllyn pohjoispuolella olevan kalliopaljastuman pohjois-luoteispäässä, pellon reunana länsi- ja pohjoispuolella tasaista peltoa, itäpuolella nurmettuun joenranta.

Laajuuden arviointiperuste: Silmäämääräinen

Luokitusehdotus perusteluineen: I Kukkarhosken kultt. maisema

Ehdotus suoja-alueeksi: Voittaisiin liittää Nautelanmyllyn mureoalueeseen

Havaintomahdollisuudet: _____

Opas: _____

Rauhoitustoimenpiteet maastossa: —

Tiedossa olevat maankäyttösuunnitelmat, kiireellisyys: —

Lähilöytöjä: Vastapäisellä rannalla, Aurajoen itäpuolella, Kukkarhosken kivihautainen asuinpaikkavyöhyke

Selostus jätetty

28 / 10 1992

Aika

Toulu

Paikka

Heljä Brunila

Allekirjoitus

Jatkotoimenpiteitä:

Ilmoitus maanomistajalle

Huomautuksia (esim perimätieto) ja lisäyksiä:**Täyttöohjeita:****Tunnistetiedot**

Mikäli kohteen alueella on useampia muinaisjäännöslajeja (esim. asuinpaikka ja röykkiöitä), täytä samalla nimellä ja inventoin-
tinumerolla useampi kortti

Hoito ja kunto

A. Kunto: 1=koskematon, 2= tutkittu osittain, 3= tutkittu kokonaan, 4=tuhoutunut osittain, 5= tuhoutunut kokonaan, 6=tutkittu
ja tuhoutunut osittain, 7=tutkittu ja tuhoutunut kokonaan

B. Alkuperäisyys: 1=täysin alkuperäinen, 2=entisöity osittain, 3=entisöity kokonaan, 4=siirretty alkuperäiseltä paikaltaan

C. Hoitotarve: 1=vaatii entistämistä, 2=vaatii kunnostamista, 3=vaatii puhdistamista tai esiin kaivamista, 4=vaatii tuki- tai suo-
jarakenteita, 5=vaatii tutkimuksia tuhoutumisen estämiseksi, 6=vaatii jatkuvaa hoitoa, 7=ei vaadi hoitotoimenpiteitä

D: Hoitotilanne: 1=peruskunnostettu, 2= tuettu rakentein, 3=pidetään puhtaana

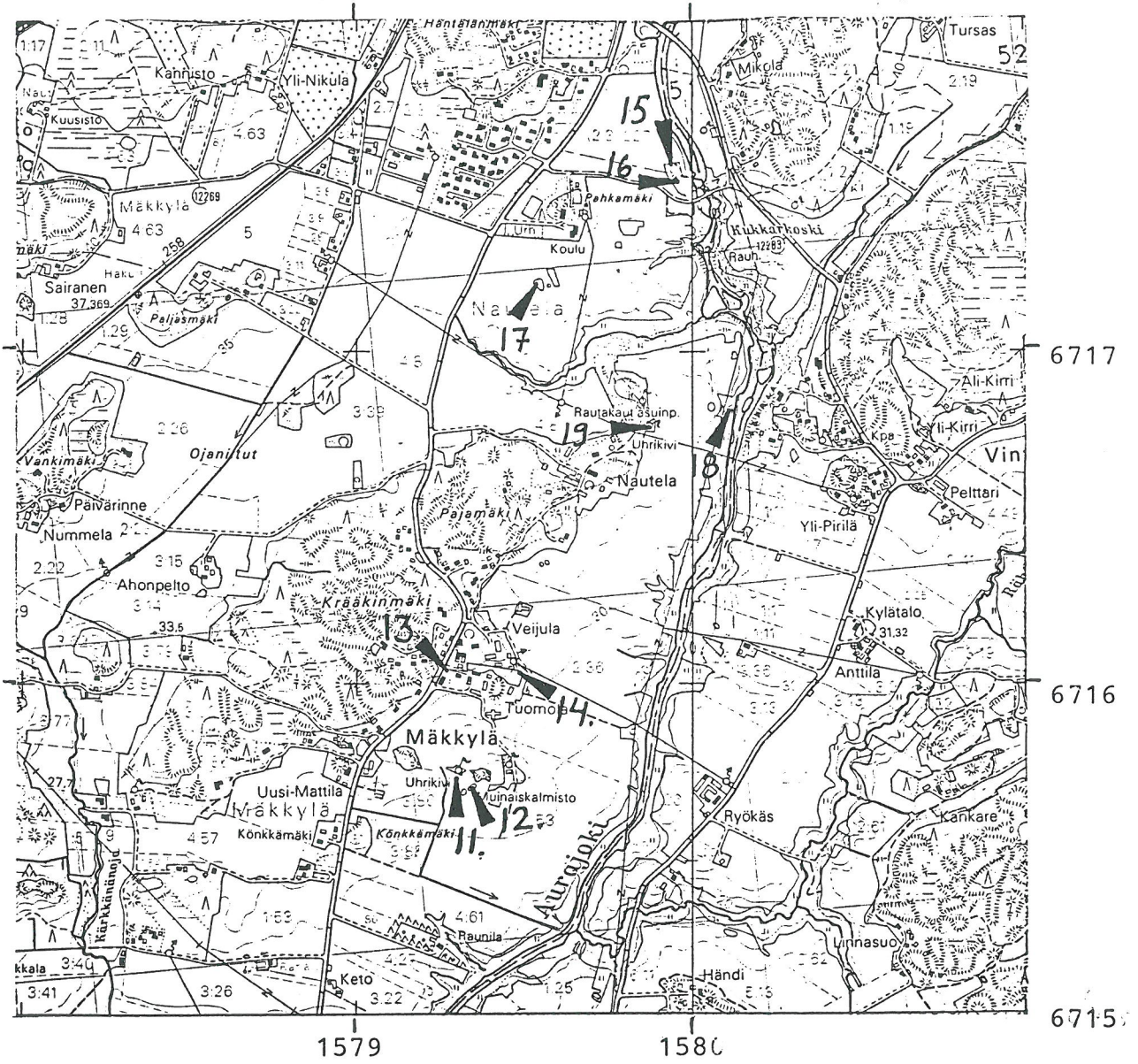
E: Rajaustarkkuus: 1=rajattu arvion pohjalta, 2= rajattu osittaisella koekaivauksella, 3= rajattu kokonaan epävarmasti koekai-
vauksin, 4= rajattu kokonaan luotettavin koekaivauksin, 5=rajattu näkyvien rakenteiden perusteella

F: Vahvistustapa: 1=rajattu vain muinaisjäännös, 2=rajattu vain suoja-alue, 3=rajattu sekä muinaisjäännös että suoja-alue

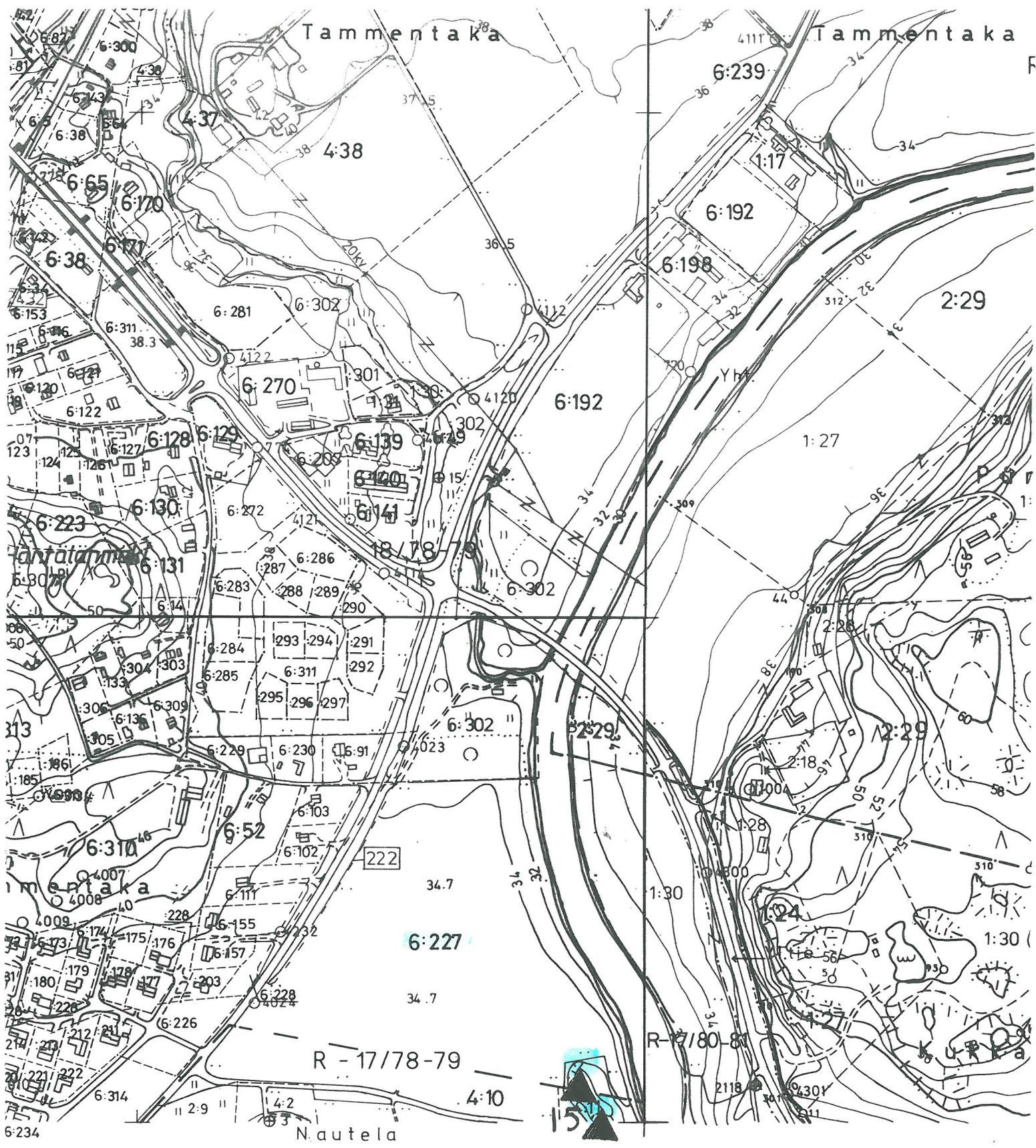
G: Maastomerkitä: 1=kuparitaulu, 2=kertova taulu, 3=paalurajaus ilman taulua, 4=paalurajaus ja taulu, 5= aitaus ja taulu,
6=rakennus ympärillä ja taulu

Tila ja omistaja

Mikäli kohde on useamman tilan tai kylän alueella, TÄYTÄ LISÄKORTTI



UHRIRIKIVET



1:5000

ARKEOLOGISEN KOHTEEN
TARKASTUS

423

01

0060

Jos 2001

Tunnistetiedot

Kunta: LIETO Inventointinumero: 16
Alue: Kukkarkoski Luokka: I
Nimi: Nautelanmylly Ajoitus: _____
Kohteen laji: Uhrikuppeja kalliassa Lukumäärä: _____
Kohteesta muita kortteja 1 kpl (ks. täyttöohjeet)
Tarkastaja: Heljä Brusila Tarkastusaika: 29 / 4 1991

Sijaintitiedot

Peruskartta: Lieta 1044 10 Pinta-ala _____
x= 6717 51 y= 579 95 z= 35
Suunta ja etäisyys kirkosta tms. N. 5,7 km pohjoiseen Liedon kirkosta

Hoito ja kunto (ks. täyttöohjeet)

A B C D E F G

Tila ja omistaja (ks. täyttöohjeet)

Kylä/kaupunginosa: Nautela
Tila/Rno/nimi: Nautelanmylly 4:11
tai Kortteli/tonntti/palsta: _____
Omistaja: Liedon kunta Puhelin: _____
Osoite: Kirkkotie 11 Postitmp: 21420 Lieta
Kiinteistötunnus: Vuokrattu, ks. huomautukset

Lisää kiinteistöjä kpl

Aiemmat tiedot:

Tark. 1987

Aiemmat löydöt:

Tarkastuslöydöt:

TARKASTUSKERTOMUS

Liitteet:

kartat Peruskarttaote 1:20000, rekisterikarttaote 1:5000

muut liitteet _____

negatiivit _____

diat _____

Tarkastuksen aihe:


Uudelleen tarkastus

Kohteen kuvaus:

Kalliokumpareen keskipaikoilla
heitot kupit itä-länsisuuntaisena
parijonossa.

Kuppeja 5 - 6 kpl

Halk. 4 - 5,5 cm



Ympäristö ja maasto: (vesistö, vesistökoodi, rakennukset, tiet, sorakuopat jne)

Kalliokumpare Aurajoen länsirannalla, Kukkarikosken
partaalla, Nautelanmyllyn pohjaispuolella.
Alue ruumea, josta kalliopaljastumat pistävät
erittäin.

Laajuuden arviointiperuste:

Luokitusehdotus perusteluineen:

I

Kuuluu Nautelanmyllyn
alueeseen

Ehdotus suoja-alueeksi: Liittyy Nautelanmyllyn museoalueeseen

Havaintomahdollisuudet: _____

Opas: _____

Rauhoitustoimenpiteet maastossa: _____

Tiedossa olevat maankäyttösuunnitelmat, kiireellisyys:

Ympäristöä myllyn lähellä rakennetaan museoalueeksi.

Lähilöytöjä:

Uhrilukut n:o 15 näistä kiveistä pohjoiseen
Kukkarikosken kivikaution aruinpaikka-
vyöhykkeen itärannalla.

Selostus jätetty

28 110 1992

Aika

Paikka

Toulu

Heljä Brunila

Allekirjoitus

Jatkotoimenpiteitä:

Huomautuksia (esim perimätieto) ja lisäyksiä:

Täyttöohjeita:

Tunnistetiedot

Mikäli kohteen alueella on useampia muinaisjäännöslajeja (esim. asuinpaikka ja röykkiöitä), täytä samalla nimellä ja inventointinumerolla useampi kortti

Hoito ja kunto

A. Kunto: 1=koskematon, 2= tutkittu osittain, 3= tutkittu kokonaan, 4=tuhoutunut osittain, 5= tuhoutunut kokonaan, 6=tutkittu ja tuhoutunut osittain, 7=tutkittu ja tuhoutunut kokonaan

B. Alkuperäisyys: 1=täysin alkuperäinen, 2=entisöity osittain, 3=entisöity kokonaan, 4=siirretty alkuperäiseltä paikaltaan

C. Hoitotarve: 1=vaatii entistämistä, 2=vaatii kunnostamista, 3=vaatii puhdistamista tai esiin kaivamista, 4=vaatii tuki- tai suojarakenteita, 5=vaatii tutkimuksia tuhoutumisen estämiseksi, 6=vaatii jatkuvaa hoitoa, 7=ei vaadi hoitotoimenpiteitä

D: Hoitotilanne: 1=peruskunnostettu, 2= tuettu rakentein, 3=pidetään puhtaana

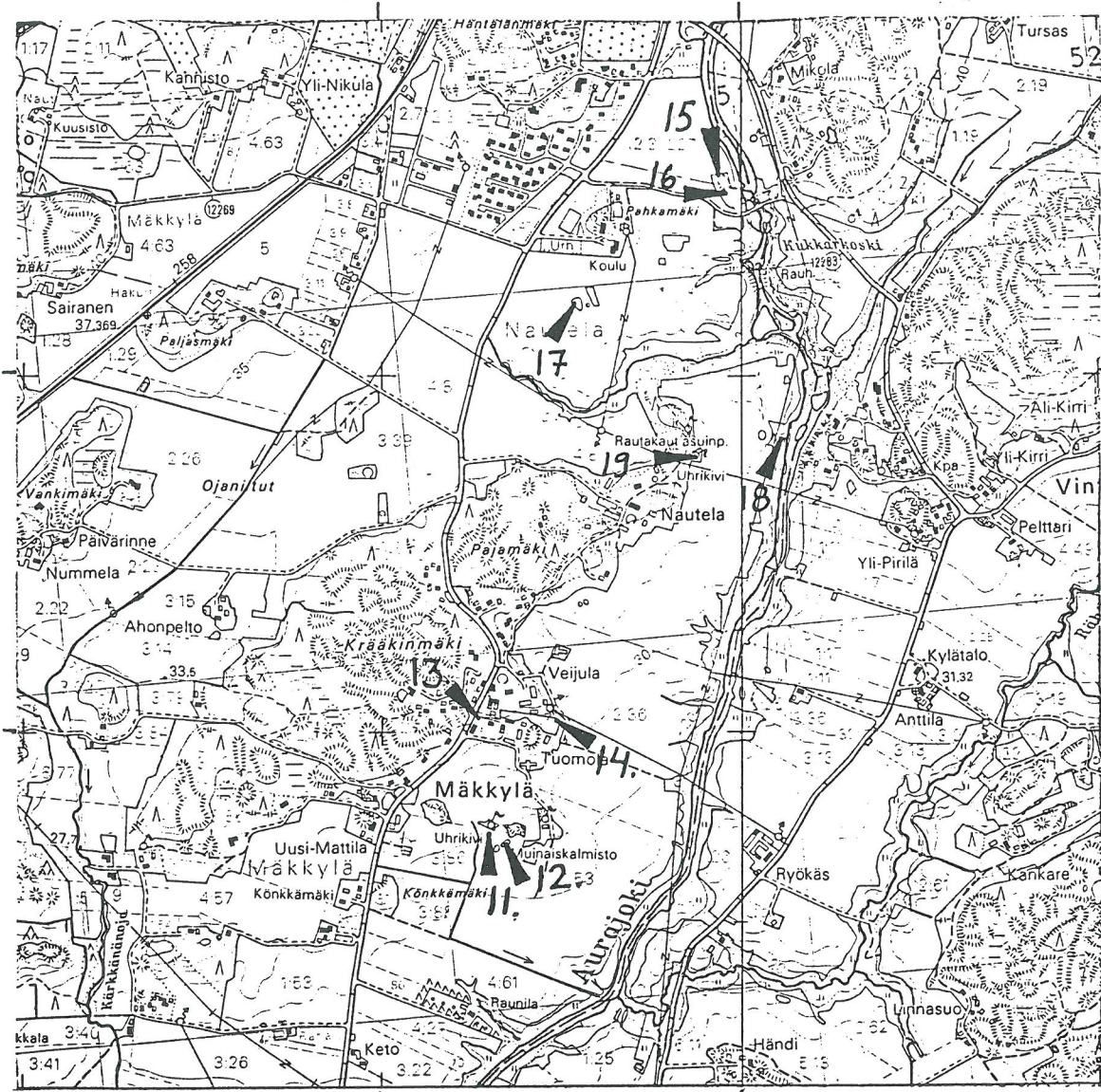
E: Rajaustarkkuus: 1=rajattu arvion pohjalta, 2= rajattu osittaisella koekaivauksella, 3= rajattu kokonaan epävarmasti koekaivauksin, 4= rajattu kokonaan luotettavin koekaivauksin, 5=rajattu näkyvien rakenteiden perusteella

F: Vahvistustapa: 1=rajattu vain muinaisjäännös, 2=rajattu vain suoja-alue, 3=rajattu sekä muinaisjäännös että suoja-alue

G: Maastomerkitä: 1=kuparitaulu, 2=kertova taulu, 3=paalurajaus ilman taulua, 4=paalurajaus ja taulu, 5= aitaus ja taulu, 6=rakennus ympärillä ja taulu

Tila ja omistaja

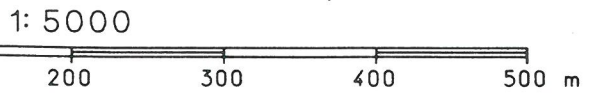
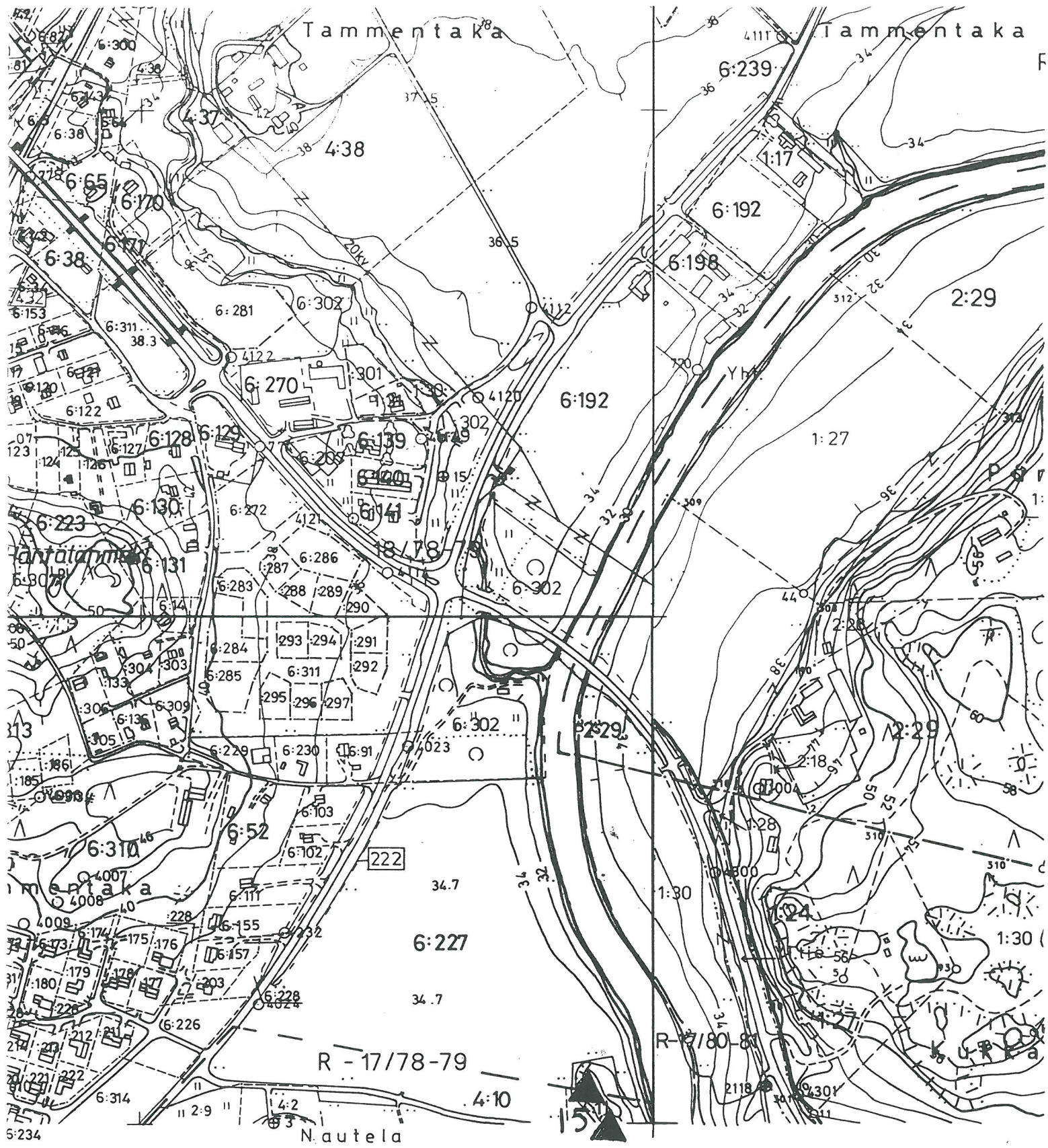
Mikäli kohde on useamman tilan tai kylän alueella, TÄYTÄ LISÄKORTTI



1579

1580

UURIKIVET



16.

TSP SUUNNITTELU OY

1:5000

ARKEOLOGISEN KOHTEEN
TARKASTUS

423

01

0022

Jos 2001

Tunnistetiedot

Kunta: LIETO Inventointinumero: 17
Alue: _____ Luokka: I
Nimi: Pahkamäen pelto Ajoitus: _____
Kohteen laji: Uhrikuppeja kalliassa Lukumäärä: _____
Kohteesta muita kortteja _____ kpl (ks. täyttöohjeet)
Tarkastaja: Heljä Brusila Tarkastusaika: 23 / 4 19 91

Sijaintitiedot

Peruskartta: Lieta 1044 10 Pinta-ala _____
x= 6717 20 y= 579 54 z= 35
Suunta ja etäisyys kirkosta tms. N.5,5km Liedon kirkosta pohjoiseen

Hoito ja kunto (ks. täyttöohjeet)

A B C D E F G

Tila ja omistaja (ks. täyttöohjeet)

Kylä/kaupunginosa: Nautela
Tila/Rno/nimi: Knaapi 4:10
tai Kortteli/tontti/palsta: _____
Omistaja: Mikko Jokila Puhelin: _____
Osoite: Vanha Tampereentie Postitmp: 21360 LIETO AS
Kiinteistötunnus: Vuokrattu, ks. huomautukset

Lisää kiinteistöjä kpl

Aiemmat tiedot: —

Aiemmat löydöt: —

Tarkastuslöydöt: —

TARKASTUSKERTOMUS

Liitteet:

kartat Oke peruskartasta 1:20000, rekisterikarttaote 1:5000

muut liitteet _____

negatiivit _____

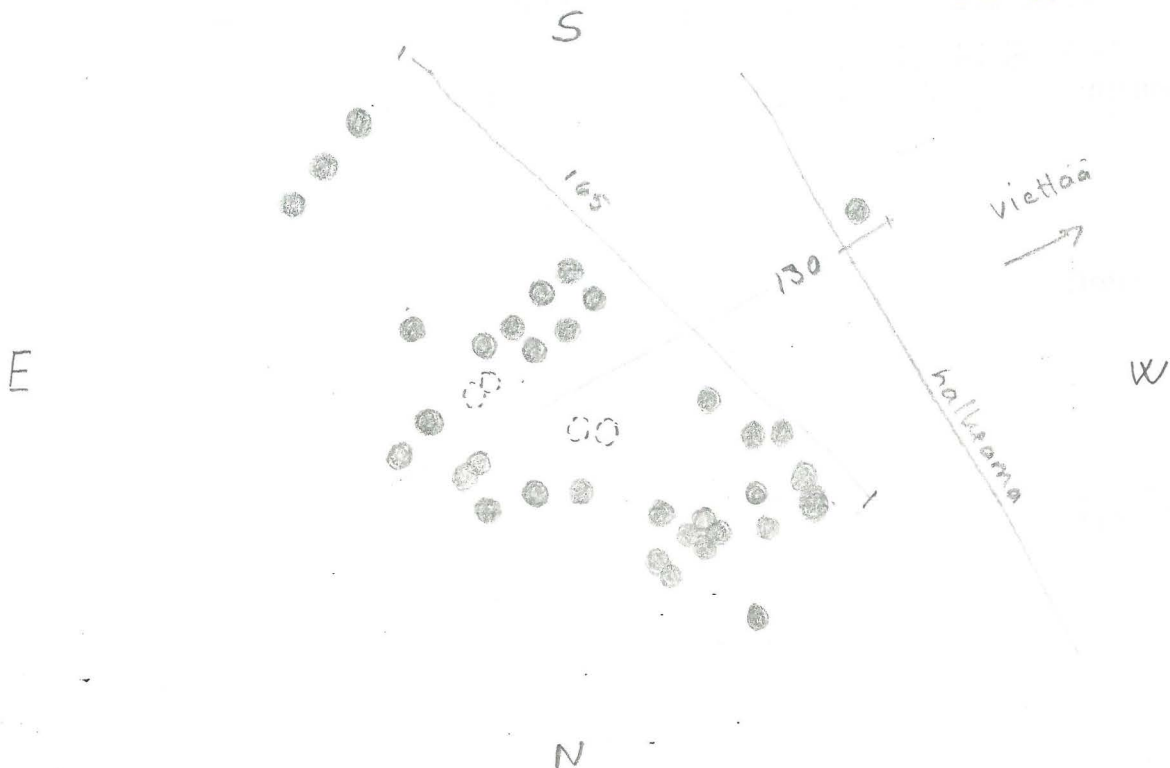
diat _____

Tarkastuksen aihe:

Anni Bilundin ilmoitus

Kohteen kuvaus:

Peltosaarekluema olevan kalliopaljastuman yläosassa, osittain laella ja viettävällä länsilapella, 38 kuppia, joista 34 tähestulkeon varmoja. Osa kupeista sulautunut (tai kulunut) yhteen - yksi 4 kupin ryhmä. Kuppeja hajallaan, mutta myös pari-ionossa kaudella kohtaa. Halk. 6-9cm.



Ympäristö ja maasto: (vesistö, vesistökoodi, rakennukset, tiet, sorakuopat jne)

Tasaista peltomaastoa Aurajoen länsipuolella, Pankamäen koulun eteläpuolella, Auraan johtavan tien itä-
Kalliopaljankuma, jossa kivet ovat, on peltosaarekkeen puolella.
länsireunassa, heti pellon reunana.
Saarekkeena pääosin lehtipuustoa.

Laajuuden arviointiperuste: Silmä määräinen

Luokitusehdotus perusteluineen:

I

Kiinteä muinaisjäännös
Aurajoki laakson kulttuuri-
maata

Ehdotus suoja-alueeksi: Saareke

Havaintomahdollisuudet: hyvät

Opas: Antti Bilund

Rauhoitustoimenpiteet maastossa: —

Tiedossa olevat maankäyttösuunnitelmat, kiireellisyys: —

Lähilöytöjä: Kirkkarhosien kivikaikainen as.p. vyöhyke
Nautelan kuppikivi ja kalmisto

Selostus jätetty

28 / 10 1992

Aika

Touku

Paikka

Helja Brunila

Allekirjoitus

Jatkotoimenpiteitä:

Ilmoitus maanomistajalle

Huomautuksia (esim perimätieto) ja lisäyksiä:

Täyttöohjeita:

Tunnistetiedot

Mikäli kohteen alueella on useampia muinaisjäännöslajeja (esim. asuinpaikka ja röykkiöitä), täytä samalla nimellä ja inventointinumerolla useampi kortti

Hoito ja kunto

A. Kunto: 1=koskematon, 2= tutkittu osittain, 3= tutkittu kokonaan, 4=tuhoutunut osittain, 5= tuhoutunut kokonaan, 6=tutkittu ja tuhoutunut osittain, 7=tutkittu ja tuhoutunut kokonaan

B. Alkuperäisyys: 1=täysin alkuperäinen, 2=entisoity osittain, 3=entisoity kokonaan, 4=siirretty alkuperäiseltä paikaltaan

C. Hoitotarve: 1=vaatii entistämistä, 2=vaatii kunnostamista, 3=vaatii puhdistamista tai esiin kaivamista, 4=vaatii tuki- tai suojarakenteita, 5=vaatii tutkimuksia tuhoutumisen estämiseksi, 6=vaatii jatkuvaa hoitoa, 7=ei vaadi hoitotoimenpiteitä

D: Hoitotilanne: 1=peruskunnostettu, 2= tuettu rakentein, 3=pidetään puhtaana

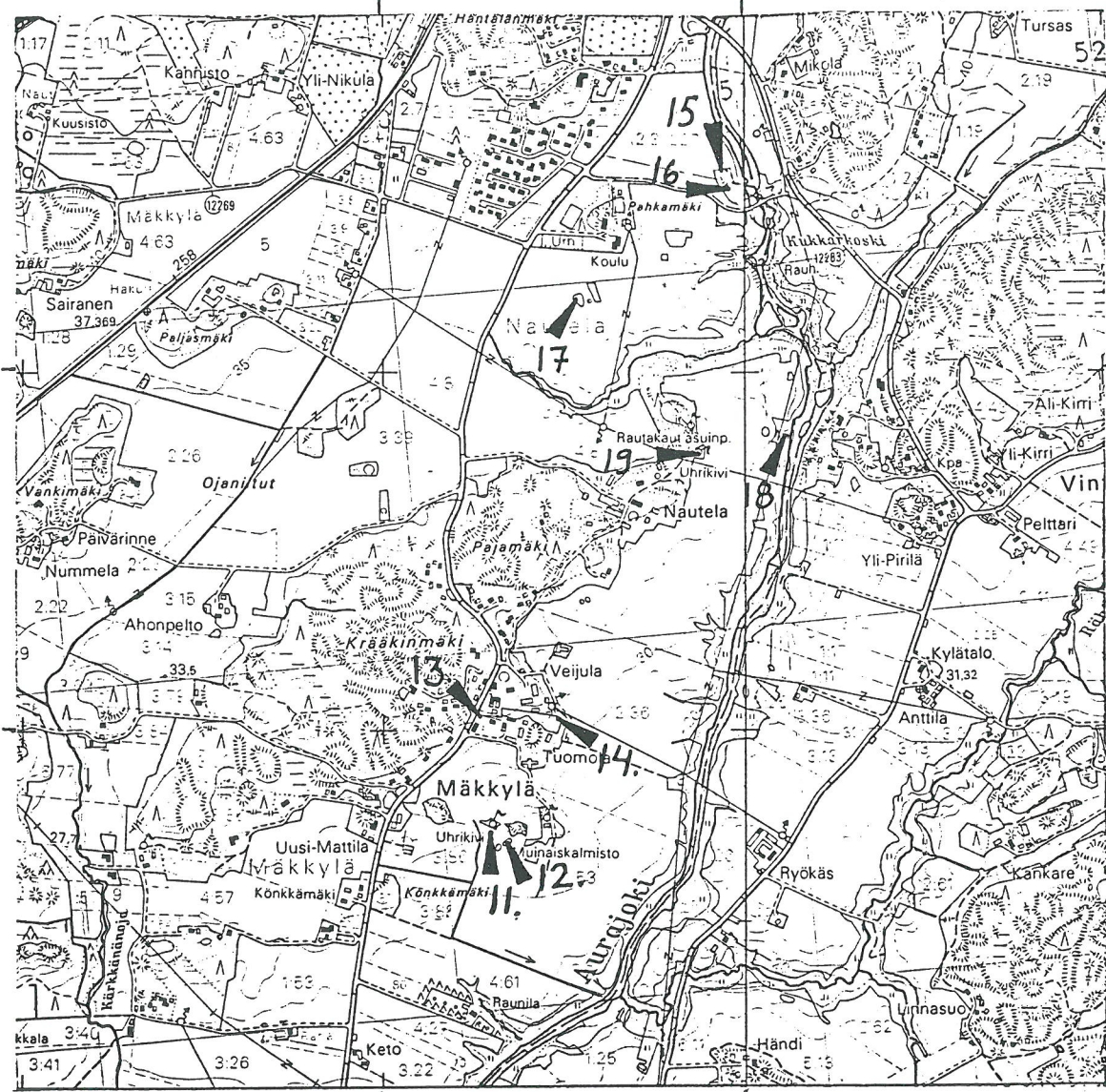
E: Rajaustarkkuus: 1=rajattu arvion pohjalta, 2= rajattu osittaisella koekaivauksella, 3= rajattu kokonaan epävarmasti koekaivauksin, 4= rajattu kokonaan luotettavin koekaivauksin, 5=rajattu näkyvien rakenteiden perusteella

F: Vahvistustapa: 1=rajattu vain muinaisjäännös, 2=rajattu vain suoja-alue, 3=rajattu sekä muinaisjäännös että suoja-alue

G: Maastomerkintä: 1=kuparitaulu, 2=kertova taulu, 3=paalurajaus ilman taulua, 4=paalurajaus ja taulu, 5= aitaus ja taulu, 6=rakennus ympärillä ja taulu

Tila ja omistaja

Mikäli kohde on useamman tilan tai kylän alueella, TÄYTÄ LISÄKORTTI



1579

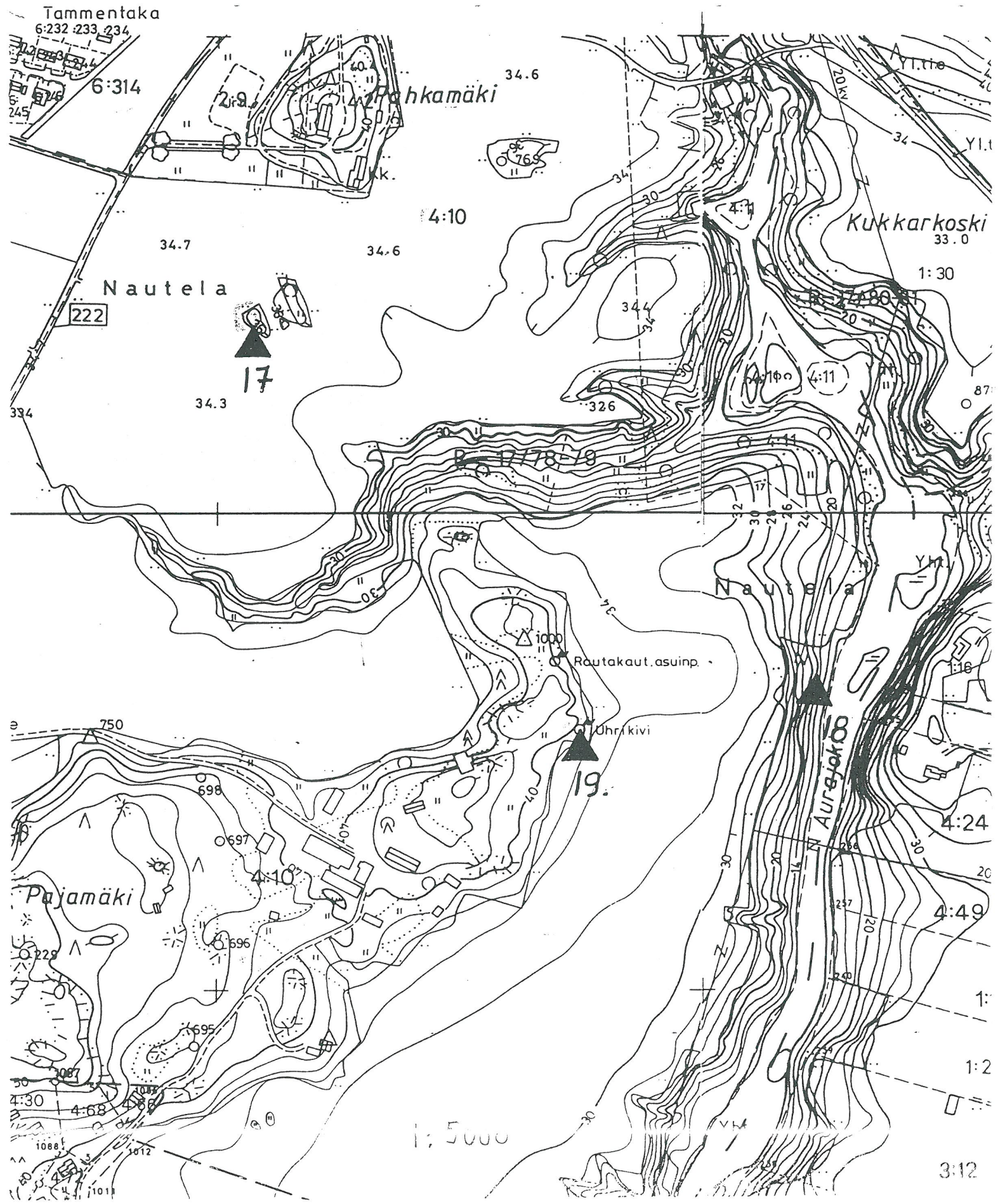
1580

6717

6716

6715

UHRIKIVET



ARKEOLOGISEN KOHTEEN TARKASTUS

423

01

0020

JOS 2001

Tunnistetiedot

Kunta: LIETO Inventointinumero: 18
Alue: _____ Luokka: I
Nimi: Naukela Ajoitus: _____
Kohteen laji: Kuppi kivi Lukumäärä: _____
Kohteesta muita kortteja _____ kpl (ks. täyttöohjeet)
Tarkastaja: Heljä Brunila Tarkastusaika: 29/4 1991

Sijaintitiedot

Peruskartta: Lieta 1044 10 Pinta-ala _____
x= 6716 82 y= 580 12 z= n. 20
Suunta ja etäisyys kirkosta tms. N 5 km pohjoiseen Liedon kirkosta

Hoito ja kunto (ks. täyttöohjeet)

A B C D E F G

Tila ja omistaja (ks. täyttöohjeet)

Kylä/kaupunginosa: Naukela
Tila/Rno/nimi: Knaapi 4:10
tai Kortteli/tontti/palsta: _____
Omistaja: Mikko Jokila Puhelin: _____
Osoite: Vanha Tampereentie Postitmp: 21360 LIETO AS.
Kiinteistötunnus: Vuokrattu, ks. huomautukset

Lisää kiinteistöjä kpl

Aiemmat tiedot: -

Aiemmat löydöt: -

Tarkastuslöydöt: -

TARKASTUSKERTOMUS

Liitteet:

kartat Ote peruskartasta 1:20000, rekisterikarttaote 1:5000

muut liitteet _____

negatiivit _____

diat _____

Tarkastuksen aihe:

Antti Bilundin ilmoitus

Kohteen kuvaus:

Tasapintainen kivi, jonka pinnalla
6 kuppia, joista 5 varmoja.
Kuppien halk. 4,5 cm
Kupit parijonossa.



Kiven sijainti sekundaarinen.
Kivi vierinyt joenpenkkaa alas,
vierimisura vielä näkyvissä, vaikka
tämä lienee tapahtunut jo aikojen sitten.

Ympäristö ja maasto: (vesistö, vesistökoodi, rakennukset, tiet, sorakuopat jne)

Aurajoen länsirannalla, rantapenheellä, heinikossa
Jokeen matkaa n. 10 m.

Kivi lienee sijainnut ylempänä varsin jyrkänä
joenvaripenheellä, jossa teräsi (valumisuuasta paikalle)

Laajuuden arviointiperuste: Silmämääräinen

Luokitusehdotus perusteluineen: I kintea muinaisjäännös
vähä paikka selundaaisten
Maisemallisesti upeassa joenranta-alueella.

Ehdotus suoja-alueeksi: Sijaintinsa puolesta lienee turvassa,
mutta riittävä suoja vyöhyke jokirantaa voisi olla paikallaan.

Havaintomahdollisuudet: Hyvät

Opas: Antti Bilund

Rauhoitustoimenpiteet maastossa: —

Tiedossa olevat maankäyttösuunnitelmat, kiireellisyys: —

Lähilöytöjä: Nautelan Kiviurimäki Ohrikiivi ja
Kalmisko

Selostus jätetty

28 / 10 1992 Tuulim

Aika

Paikka

Allekirjoitus

Jatkotoimenpiteitä:

Ilmoitus maanomistajalle

Huomautuksia (esim perimätieto) ja lisäyksiä:**Täyttöohjeita:****Tunnistetiedot**

Mikäli kohteen alueella on useampia muinaisjäännöslajeja (esim. asuinpaikka ja röykkiöitä), täytä samalla nimellä ja inventoin-
tinumerolla useampi kortti

Hoito ja kunto

A. Kunto: 1=koskematon, 2= tutkittu osittain, 3= tutkittu kokonaan, 4=tuhoutunut osittain, 5= tuhoutunut kokonaan, 6=tutkittu
ja tuhoutunut osittain, 7=tutkittu ja tuhoutunut kokonaan

B. Alkuperäisyys: 1=täysin alkuperäinen, 2=entisöity osittain, 3=entisöity kokonaan, 4=siirretty alkuperäiseltä paikaltaan

C. Hoitotarve: 1=vaatii entistämistä, 2=vaatii kunnostamista, 3=vaatii puhdistamista tai esiin kaivamista, 4=vaatii tuki- tai suo-
jarakenteita, 5=vaatii tutkimuksia tuhoutumisen estämiseksi, 6=vaatii jatkuvaa hoitoa, 7=ei vaadi hoitotoimenpiteitä

D: Hoitotilanne: 1=peruskunnostettu, 2= tuettu rakentein, 3=pidetään puhtaana

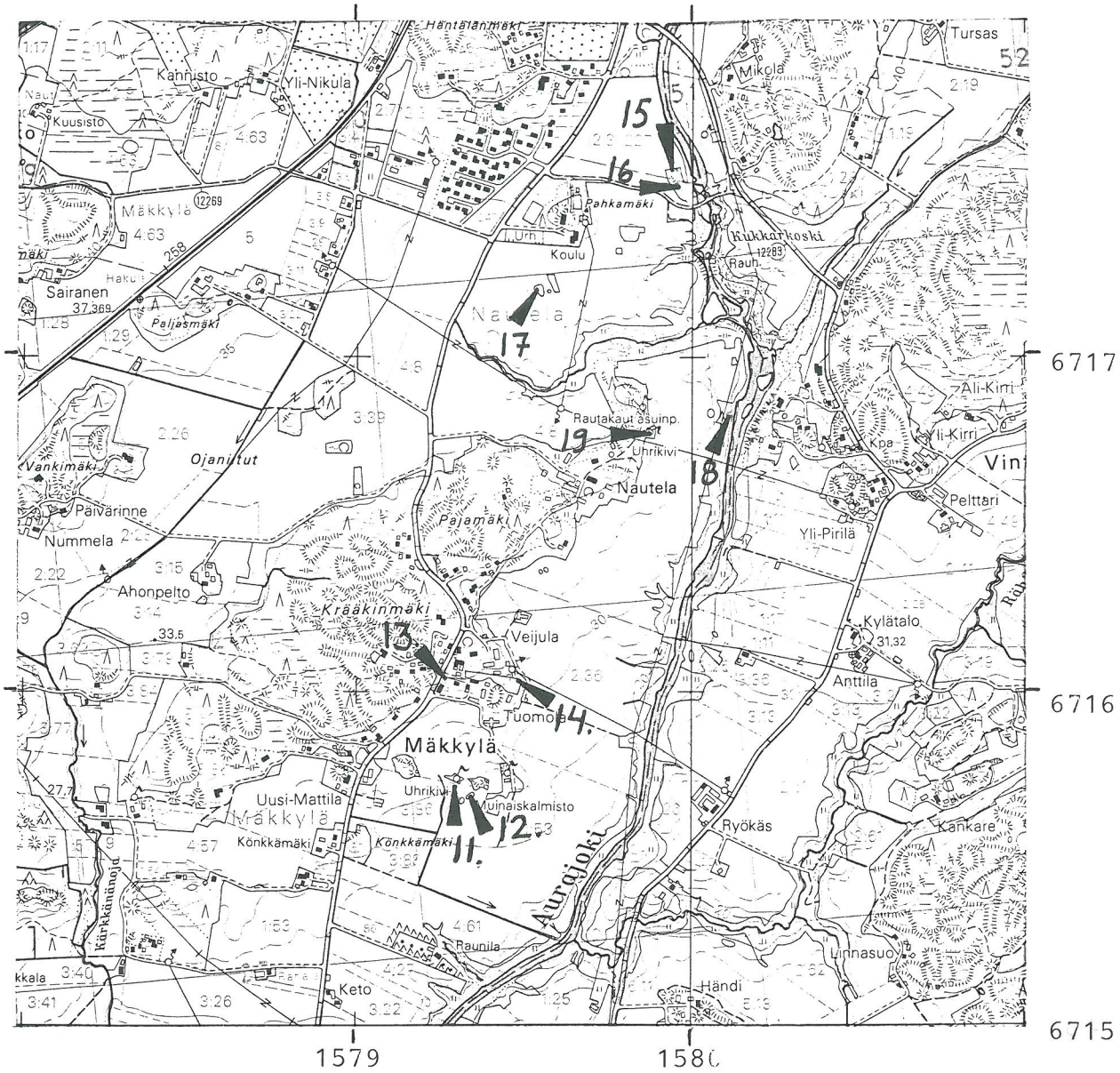
E: Rajaustarkkuus: 1=rajattu arvion pohjalta, 2= rajattu osittaisella koekaivauksella, 3= rajattu kokonaan epävarmasti koekai-
vauksin, 4= rajattu kokonaan luotettavin koekaivauksin, 5=rajattu näkyvien rakenteiden perusteella

F: Vahvistustapa: 1=rajattu vain muinaisjäännös, 2=rajattu vain suoja-alue, 3=rajattu sekä muinaisjäännös että suoja-alue

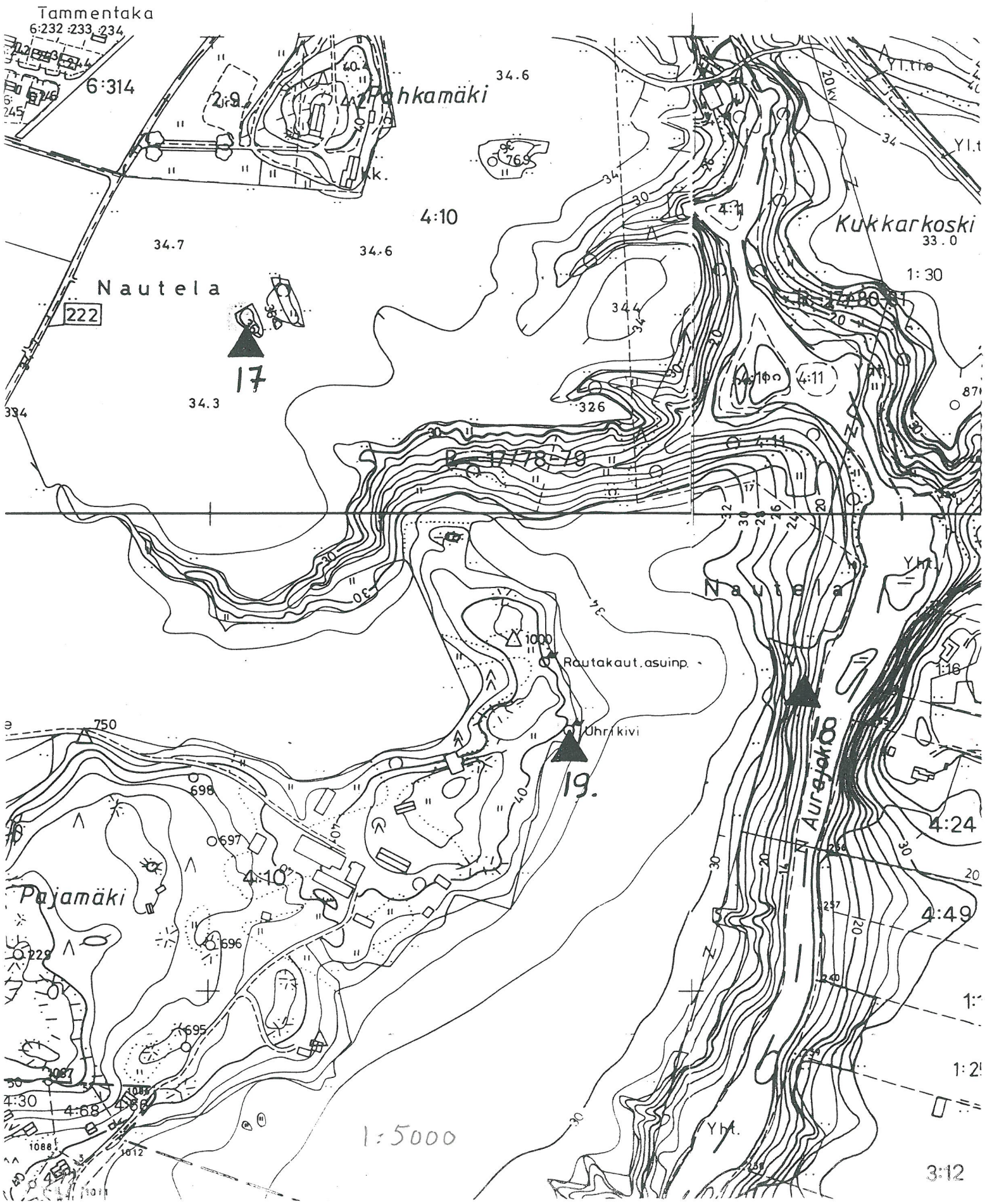
G: Maastomerkitä: 1=kuparitaulu, 2=kertova taulu, 3=paalurajaus ilman taulua, 4=paalurajaus ja taulu, 5= aitaus ja taulu,
6=rakennus ympärillä ja taulu

Tila ja omistaja

Mikäli kohde on useamman tilan tai kylän alueella, TÄYTÄ LISÄKORTTI



UHRIKIVET



Tammentaka

6:232 233 234

6:314

Pohkamäki

34.6

4:10

Nautela

222

17

Kukkarkoski

33.0

1:30

Rautakaut.asuinp.

Juhlakivi

19.

Aureojokio

Pajamäki

4:24

4:49

1:

1:2

3:12

1:5000

ARKEOLOGISEN KOHTEEN TARKASTUS

423

01

0020

JOS 2001

Tunnistetiedot

Kunta: LIETO Inventointinumero: 18 19Alue: _____ Luokka: INimi: Kuivurinmäki Ajoitus: _____Kohteen laji: Uhrikuppeja kalliossa Lukumäärä: _____

Kohteesta muita kortteja _____ kpl (ks. täyttöohjeet)

Tarkastaja: Heljä Brunila Tarkastusaika: 29 / 4 1991

Sijaintitiedot

Peruskartta: Lieta 1044 10 Pinta-ala _____x= 6716 78 y= 1579 87 z= 35Suunta ja etäisyys kirkosta tms. N. 5 km Liedon kirkosta pohjoiseen

Hoito ja kunto (ks. täyttöohjeet)

A B C D E F G

Tila ja omistaja (ks. täyttöohjeet)

Kylä/kaupunginosa: NautelaTila/Rno/nimi: Knaapi 4:10

tai Kortteli/tontti/palsta: _____

Omistaja: Mikko Jokila Puhelin: _____Osoite: Vanha Tampereentie Postitmp: 21360 Lieta asKiinteistötunnus: Vuokrattu, ks. huomautukset

Lisää kiinteistöjä kpl

Aiemmat tiedot:

Aiemmat löydöt:

Tarkastuslöydöt:

TARKASTUSKERTOMUS

Liitteet:

kartat Oke peruskartta 1:20000
muut liitteet _____
negatiivit _____
diat _____


Tarkastuksen aihe:

Uudelleen tarkastus

Kohteen kuvaus:

Kalliopaljastuman pinnalta laskehtin
16 kuppia, joista 10 varmoja.
Halk. 4,5 - 5,5 cm.

N
↑
S



Ympäristö ja maasto: (vesistö, vesistökoodi, rakennukset, tiet, sorakuopat jne)

Aurajoen länsirannalla.
Nautelan mäen itärinteellä, pellon reunassa
heinikossa ja vadelmapensaikossa

Laajuuden arviointiperuste: Silmämääräinen

Luokitusehdotus perusteluineen: Ks. SO -kohde

Ehdotus suoja-alueeksi: _____

Havaintomahdollisuudet: _____

Opas: _____

Rauhoitustoimenpiteet maastossa:

Tiedossa olevat maankäyttösuunnitelmat, kiireellisyys:

Lähilöytöjä:

Selostus jätetty

28 / 10 1992

Aika

Tuohi

Paikka

Heljä B. Smith

Allekirjoitus

Jatkotoimenpiteitä:

Huomautuksia (esim perimätieto) ja lisäyksiä:

Täyttöohjeita:

Tunnistetiedot

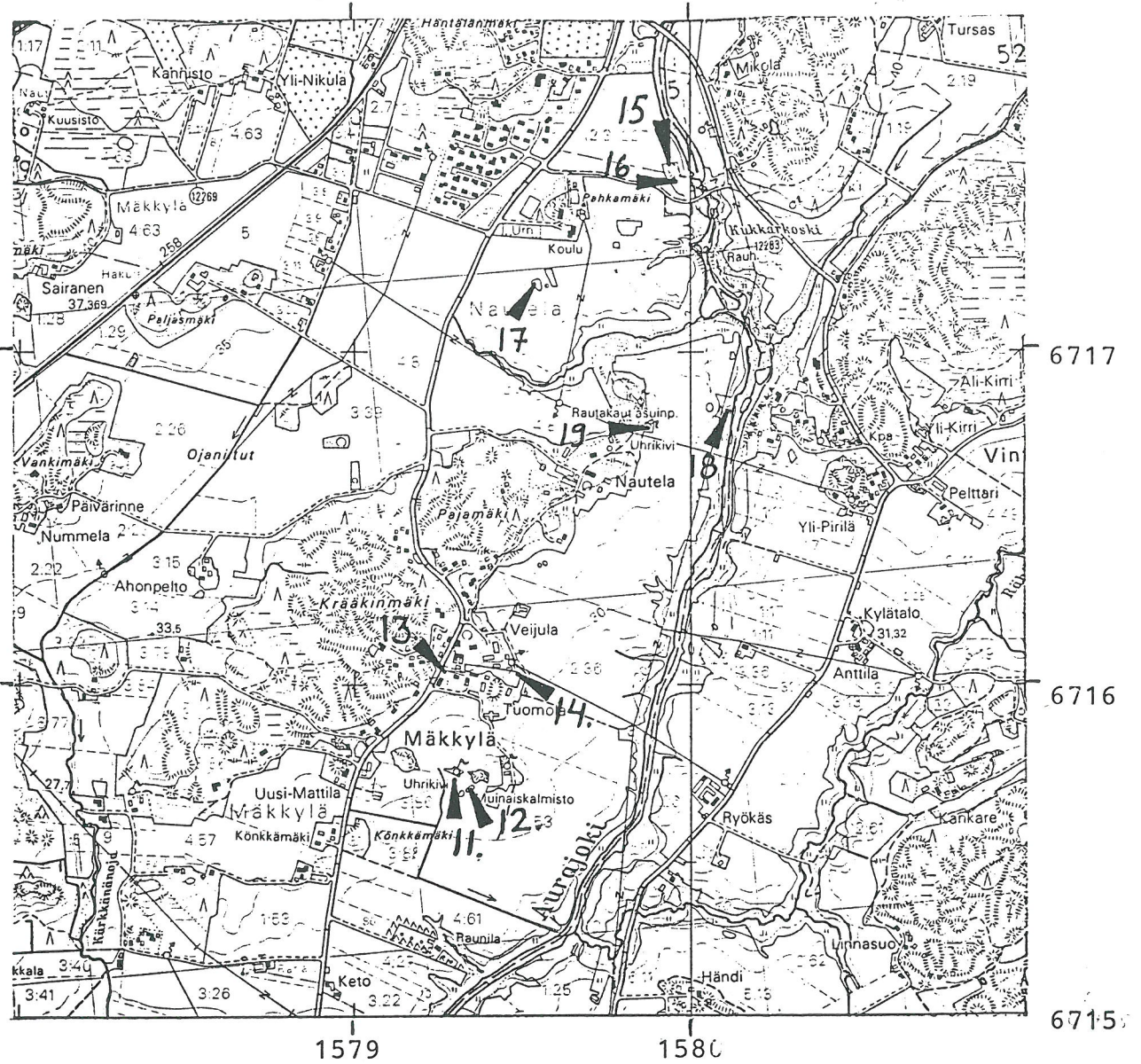
Mikäli kohteen alueella on useampia muinaisjäännöslajeja (esim. asuinpaikka ja röykkiöitä), täytä samalla nimellä ja inventointinumerolla useampi korthi

Hoito ja kunto

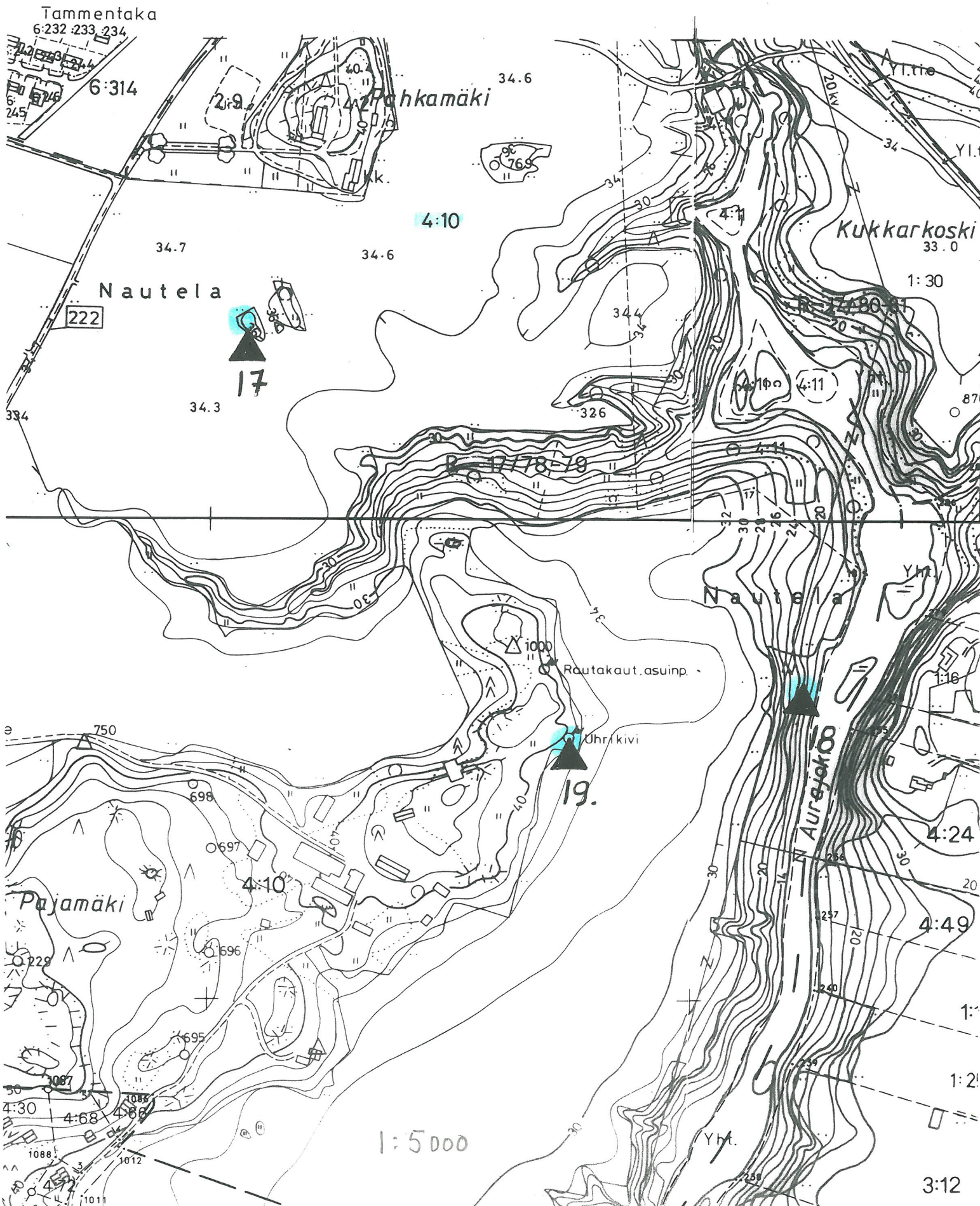
- A. Kunto:** 1=koskematon, 2= tutkittu osittain, 3= tutkittu kokonaan, 4=tuhoutunut osittain, 5= tuhoutunut kokonaan, 6=tutkittu ja tuhoutunut osittain, 7=tutkittu ja tuhoutunut kokonaan
- B. Alkuperäisyys:** 1=täysin alkuperäinen, 2=entisoity osittain, 3=entisoity kokonaan, 4=siirretty alkuperäiseltä paikaltaan
- C. Hoitotarve:** 1=vaatii entistämistä, 2=vaatii kunnostamista, 3=vaatii puhdistamista tai esiin kaivamista, 4=vaatii tuki- tai suojarakenteita, 5=vaatii tutkimuksia tuhoutumisen estämiseksi, 6=vaatii jatkuvaa hoitoa, 7=ei vaadi hoitotoimenpiteitä
- D. Hoitotilanne:** 1=peruskunnostettu, 2= tuettu rakentein, 3=pidetään puhtaana
- E. Rajaustarkkuus:** 1=rajattu arvion pohjalta, 2= rajattu osittaisella koekaivauksella, 3= rajattu kokonaan epävarmasti koekaivauksin, 4= rajattu kokonaan luotettavin koekaivauksin, 5=rajattu näkyvien rakenteiden perusteella
- F. Vahvistustapa:** 1=rajattu vain muinaisjäännös, 2=rajattu vain suoja-alue, 3=rajattu sekä muinaisjäännös että suoja-alue
- G. Maastomerkitä:** 1=kuparitaulu, 2=kertova taulu, 3=paalurajaus ilman taulua, 4=paalurajaus ja taulu, 5= aitaus ja taulu, 6=rakennus ympärillä ja taulu

Tila ja omistaja

Mikäli kohde on useamman tilan tai kylän alueella, TÄYTÄ LISÄKORTTI



UHRIKIVET



Tammentaka

6:232 233 234

6:314

Pohkamäki

34.6

4:10

Nautela

222

17

Kukkarkoski

33.0

1:30

34.3

34.6

Nautela

Rautakaut.asuinp.

Uhrakivi

19.

Aurefakko

Pajamäki

4:24

4:49

1:1

1:2

1:5000

3:12

ARKEOLOGISEN KOHTEEN TARKASTUS

423

01

0025

JOS 2001

Tunnistetiedot

Kunta: LIETO Inventointinumero: 20
Alue: _____ Luokka: I
Nimi: Kivikko Ajoitus: _____
Kohteen laji: Uhrikuppeja kalliassa Lukumäärä: _____
Kohteesta muita kortteja _____ kpl (ks. täyttöohjeet)
Tarkastaja: Heljä Brunila Tarkastusaika: 29. / 4 19 91

Sijaintitiedot

Peruskartta: 1044 10 Lieto Pinta-ala _____
x= 6718 92 y= 580 67 z= 40
Suunta ja etäisyys kirkosta tms. N 7km pohjoiseen Liedon kirkosta

Hoito ja kunto (ks. täyttöohjeet)

A B C D E F G

Tila ja omistaja (ks. täyttöohjeet)

Kylä/kaupunginosa: Sikilä
Tila/Rno/nimi: Kivikko
tai Kortteli/tontti/palsta: _____
Omistaja: Penhi ja Tuula Pitkänen Puhelin: _____
Osoite: Sikilä Postitmp: 21360 Lieto as.
Kiinteistötunnus: Vuokrattu, ks. huomautukset

Lisää kiinteistöjä kpl

Aiemmat tiedot: -

Aiemmat löydöt: -

Tarkastuslöydöt: -

TARKASTUSKERTOMUS

Liitteet:


kartat Ote peruskartasta 1:20000, rekisterikartasta 1:5000
muut liitteet _____
negatiivit _____
diat _____

Tarkastuksen aihe:

Antti Bilundin ilmoitus

Kohteen kuvaus:

Matalan kalliopaljastuman päällä
6 kuppia, joista 5 värmoja.
Kupit parijonossa, varsin heikkoja
Halk. 5cm



Ympäristö ja maasto: (vesistö, vesistökoodi, rakennukset, tiet, sorakuopat jne)

Auraan johtavan tien varressa, kaakkoispuolella oleva latosaareke, jossa matalia kalliopaljastumia, ruomea ja nuorta havupuustoa. Paikka tien ja pellon välissä Aurajoen pohjoispuolella. Kuppikallio saarekkeen keskipaikoilla ladon päädyksi koilliseen

Laajuuden arviointiperuste: Silmämaa-arvoinen

Luokitusehdotus perusteluineen: I Kintea muinaisjäännös

Ehdotus suoja-alueeksi: Kalliopaljastuman alue

Havaintomahdollisuudet: _____

Opas: Antti Bilund

Rauhoitustoimenpiteet maastossa:

Maanomistaja tietoinen

Tiedossa olevat maankäyttösuunnitelmat, kiireellisyys:

Ei tiedossa.

Lähilöytöjä:

Selostus jätetty

28 / 10 1992

Aika

Turku

Paikka

Helja Bilund

Allekirjoitus

Jatkotoimenpiteitä:

Huomautuksia (esim perimätieto) ja lisäyksiä:

Täyttöohjeita:

Tunnistetiedot

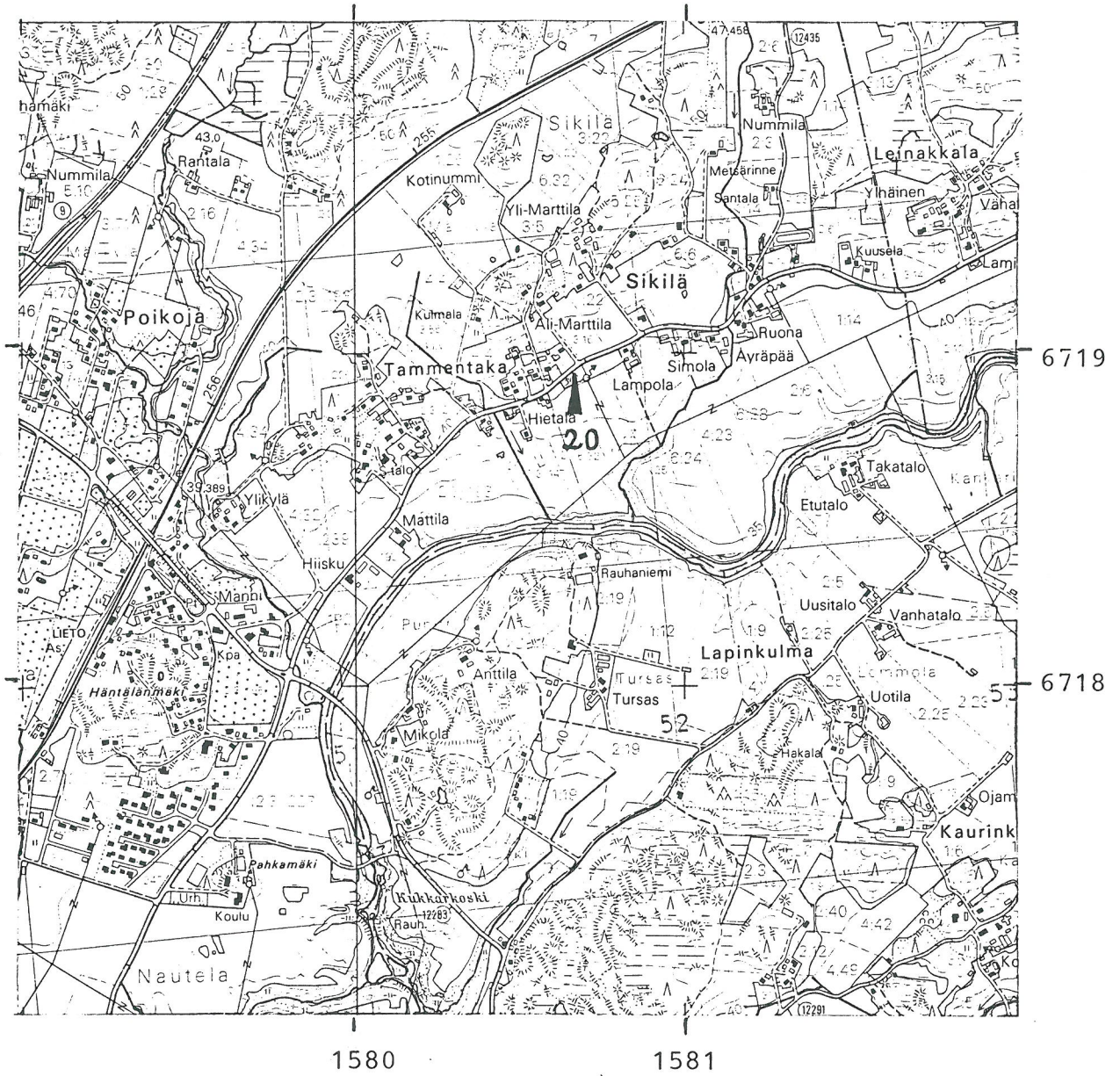
Mikäli kohteen alueella on useampia muinaisjäännöslajeja (esim. asuinpaikka ja röykkiöitä), täytä samalla nimellä ja inventointinumerolla useampi kerta

Hoito ja kunto

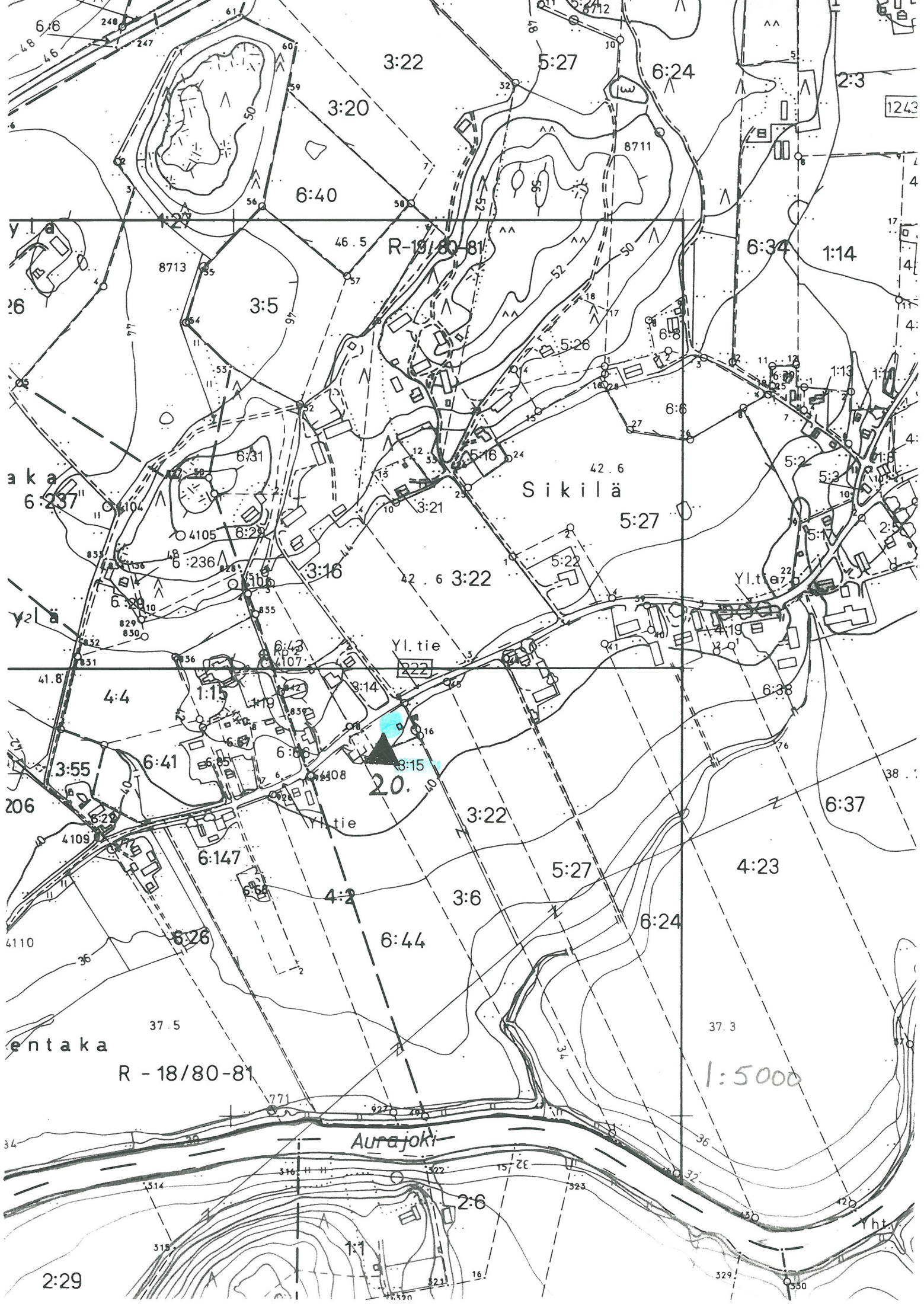
- A. Kunto:** 1=koskematon, 2= tutkittu osittain, 3= tutkittu kokonaan, 4=tuhoutunut osittain, 5= tuhoutunut kokonaan, 6=tutkittu ja tuhoutunut osittain, 7=tutkittu ja tuhoutunut kokonaan
- B. Alkuperäisyys:** 1=täysin alkuperäinen, 2=entisoity osittain, 3=entisoity kokonaan, 4=siirretty alkuperäiseltä paikaltaan
- C. Hoitotarve:** 1=vaatii entistämistä, 2=vaatii kunnostamista, 3=vaatii puhdistamista tai esiin kaivamista, 4=vaatii tuki- tai suojarakenteita, 5=vaatii tutkimuksia tuhoutumisen estämiseksi, 6=vaatii jatkuvaa hoitoa, 7=ei vaadi hoitotoimenpiteitä
- D. Hoitotilanne:** 1=peruskunnostettu, 2= tuettu rakentein, 3=pidetään puhtaana
- E. Rajaustarkkuus:** 1=rajattu arvion pohjalta, 2= rajattu osittaisella koekaivauksella, 3= rajattu kokonaan epävarmasti koekaivauksin, 4= rajattu kokonaan luotettavin koekaivauksin, 5=rajattu näkyvien rakenteiden perusteella
- F: Vahvistustapa:** 1=rajattu vain muinaisjäännös, 2=rajattu vain suoja-alue, 3=rajattu sekä muinaisjäännös että suoja-alue
- G: Maastomerkitä:** 1=kuparitaulu, 2=kertova taulu, 3=paalurajaus ilman taulua, 4=paalurajaus ja taulu, 5= aitaus ja taulu, 6=rakennus ympärillä ja taulu

Tila ja omistaja

Mikäli kohde on useamman tilan tai kylän alueella, TÄYTÄ LISÄKORTTI



UHRIKIVET



3:22

5:27

6:24

2:3

3:20

6:40

R-19/80-81

6:34

1:14

3:5

5:26

6:6

a k a

Sikilä

42.6

5:27

ylä

yl.tie

yl.tie

41.8

4:4

3:14

5:22

6:38

206

3:55

6:41

6:86

3:15

20.

3:22

6:37

4110

6:41

6:147

4:2

3:6

5:27

4:23

entaka

R-18/80-81

1:5000

Aurajoki

34

2:6

2:29

1:1

Yht.

ARKEOLOGISEN KOHTEEN TARKASTUS

423

01

0046

JOS 2001

Tunnistetiedot

Kunta: LIETO Inventointinumero: 21
Alue: _____ Luokka: I
Nimi: Mylllykylä 1 Ajoitus: _____
Kohteen laji: Uhrikuppeja kalliossa Lukumäärä: _____
Kohteesta muita kortteja _____ kpl (ks. täyttöohjeet)
Tarkastaja: Heljä Brusila Tarkastusaika: 29/4 1991

Sijaintitiedot

Peruskartta: Littoinen 1043 12 Pinta-ala _____
x= 6709 01 y= 1580 22 z= 20 22
Suunta ja etäisyys kirkosta tms. N. 2,8 km etelään Liedon kirkosta

Hoito ja kunto (ks. täyttöohjeet)

A B C D E F G

Tila ja omistaja (ks. täyttöohjeet)

Kylä/kaupunginosa: Kärpijoki
Tila/Rno/nimi: Mylllykylä RN:o 1:97
tai Kortteli/tontti/palsta: _____
Omistaja: Mikko ja Sirkka Kärpijoki Puhelin: _____
Osoite: Mylllykyläntie 2 Postitmp: 21420 Lieto
Kiinteistötunnus: Vuokrattu, ks. huomautukset

Lisää kiinteistöjä kpl

Aiemmat tiedot: —

Aiemmat löydöt: —

Tarkastuslöydöt: —

TARKASTUSKERTOMUS

Liitteet:

kartat Ote peruskartasta 1:20 000, rekisterikarttaote 1:5000

muut liitteet _____

negatiivit _____

diat _____

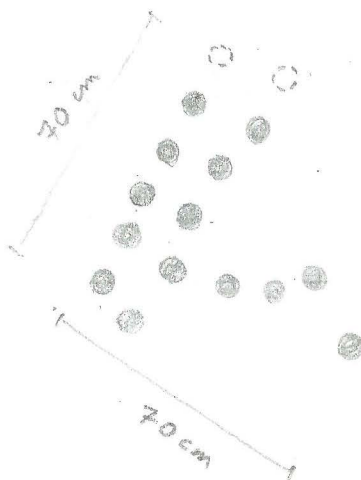
Tarkastuksen aihe:

Anni Bilundin ilmoitus

Kohteen kuvaus:

Peltouuhteen keskellä olevan
kalliopaljastuman päällä
16 kuppia, joista 14 varmoja.
Halk. 5-6 cm

Pääosa kuppeista pari-jonossa, lounais-
koillis-suunnassa



Ympäristö ja maasto: (vesistö, vesistökoodi, rakennukset, tiet, sorakuopat jne)

Peltoaukeaman keskeltä kalliopaljastumia - matalahkoja-
joista eteläisimmän päälle kapeint kumpit sijaitsevat.
Kämpijoki n. 100 m itään
Savijoki

Laajuuden arviointiperuste: Silmämääräinen

Luokitusehdotus perusteluineen: I künkä muinaisjäännös
savijoenkämpijoen laakson kulttuuri-
maisemana.

Ehdotus suoja-alueeksi: Kalliopaljastuma

Havaintomahdollisuudet:

Opas: Anki Bilund

Rauhoitustoimenpiteet maastossa: -

Tiedossa olevat maankäyttösuunnitelmat, kiireellisyys: Liedon ohittavaa
uuden Hämeen valtatieen rakentamisen yhteydessä
alue saattaa joutua uhatuksi.
Tiesuunnitelma ollut museovirastossa lausunnolla.

Lähilöytöjä: Kuppihivi 1:0 22 pohjoispuolella

Selostus jätetty

28 110 1992

Aika

Toulu

Paikka

Melja B. B. B.

Allekirjoitus

Jatkotoimenpiteitä:

Ilmoitus maanomistajalle
Johilaakson inventointi

Huomautuksia (esim perimätieto) ja lisäyksiä:

Savijoen
Kärpjoen laakso on maisemaltaan sellaista, että
sieltä löytyy mitä todennäköisimmin rautakautisia
kalmistoja ja asuinpaikkoja,
Johilaakson inventointi olisi välttämätöntä mikä
pikimmin

Täyttöohjeita:

Tunnistetiedot

Mikäli kohteen alueella on useampia muinaisjäännöslajeja (esim. asuinpaikka ja röykkiöitä), täytä samalla nimellä ja inventoin-
tinumerolla useampi kortti

Hoito ja kunto

A. Kunto: 1=koskematon, 2= tutkittu osittain, 3= tutkittu kokonaan, 4=tuhoutunut osittain, 5= tuhoutunut kokonaan, 6=tutkittu
ja tuhoutunut osittain, 7=tutkittu ja tuhoutunut kokonaan

B. Alkuperäisyys: 1=täysin alkuperäinen, 2=entisoity osittain, 3=entisoity kokonaan, 4=siirretty alkuperäiseltä paikaltaan

C. Hoitotarve: 1=vaatii entistämistä, 2=vaatii kunnostamista, 3=vaatii puhdistamista tai esiin kaivamista, 4=vaatii tuki- tai suo-
jarakenteita, 5=vaatii tutkimuksia tuhoutumisen estämiseksi, 6=vaatii jatkuvaa hoitoa, 7=ei vaadi hoitotoimenpiteitä

D: Hoitotilanne: 1=peruskunnostettu, 2= tuettu rakentein, 3=pidetään puhtaana

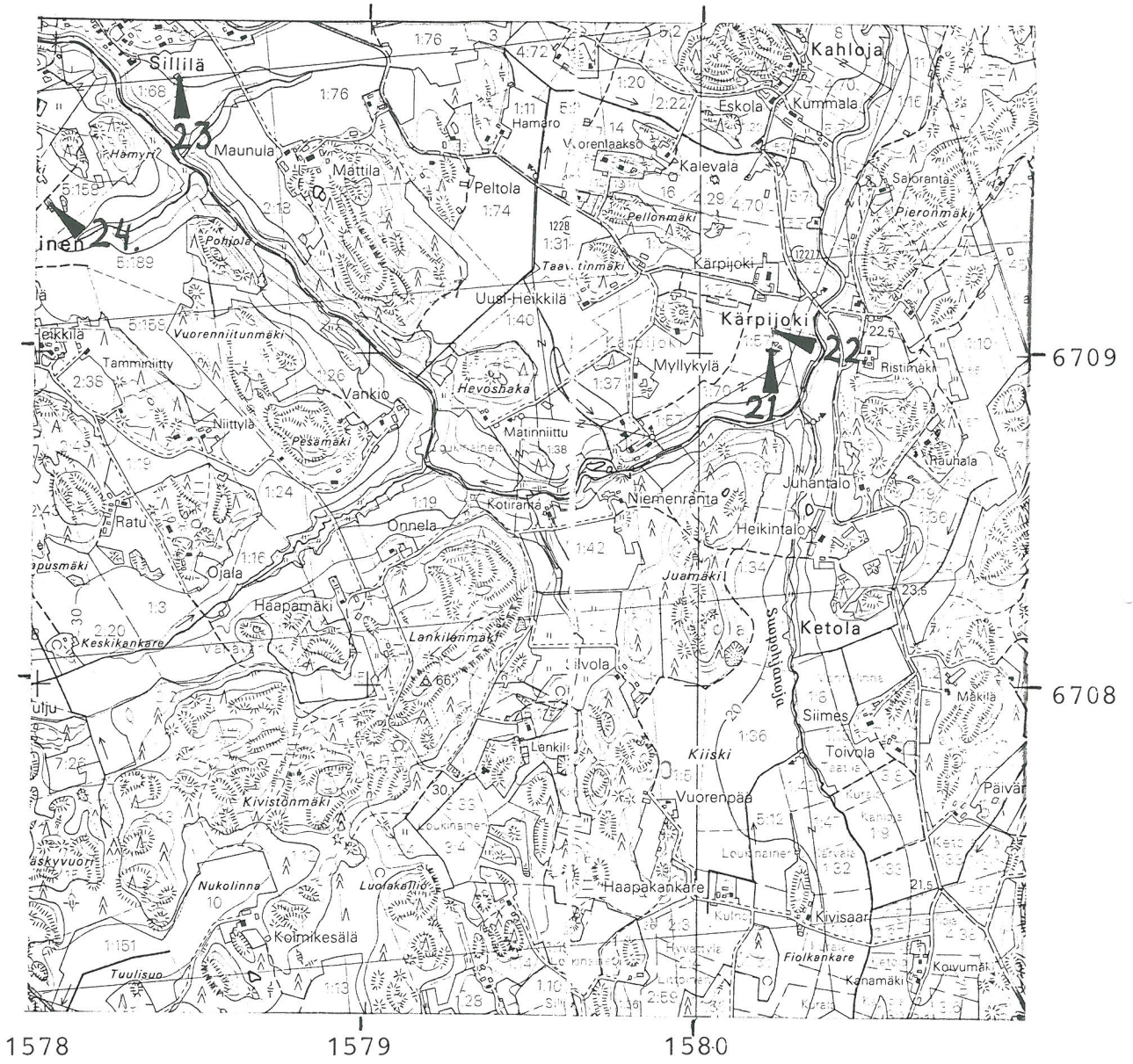
E: Rajaustarkkuus: 1=rajattu arvion pohjalta, 2= rajattu osittaisella koekaivauksella, 3= rajattu kokonaan epävarmasti koekai-
vauksin, 4= rajattu kokonaan luotettavin koekaivauksin, 5=rajattu näkyvien rakenteiden perusteella

F: Vahvistustapa: 1=rajattu vain muinaisjäännös, 2=rajattu vain suoja-alue, 3=rajattu sekä muinaisjäännös että suoja-alue

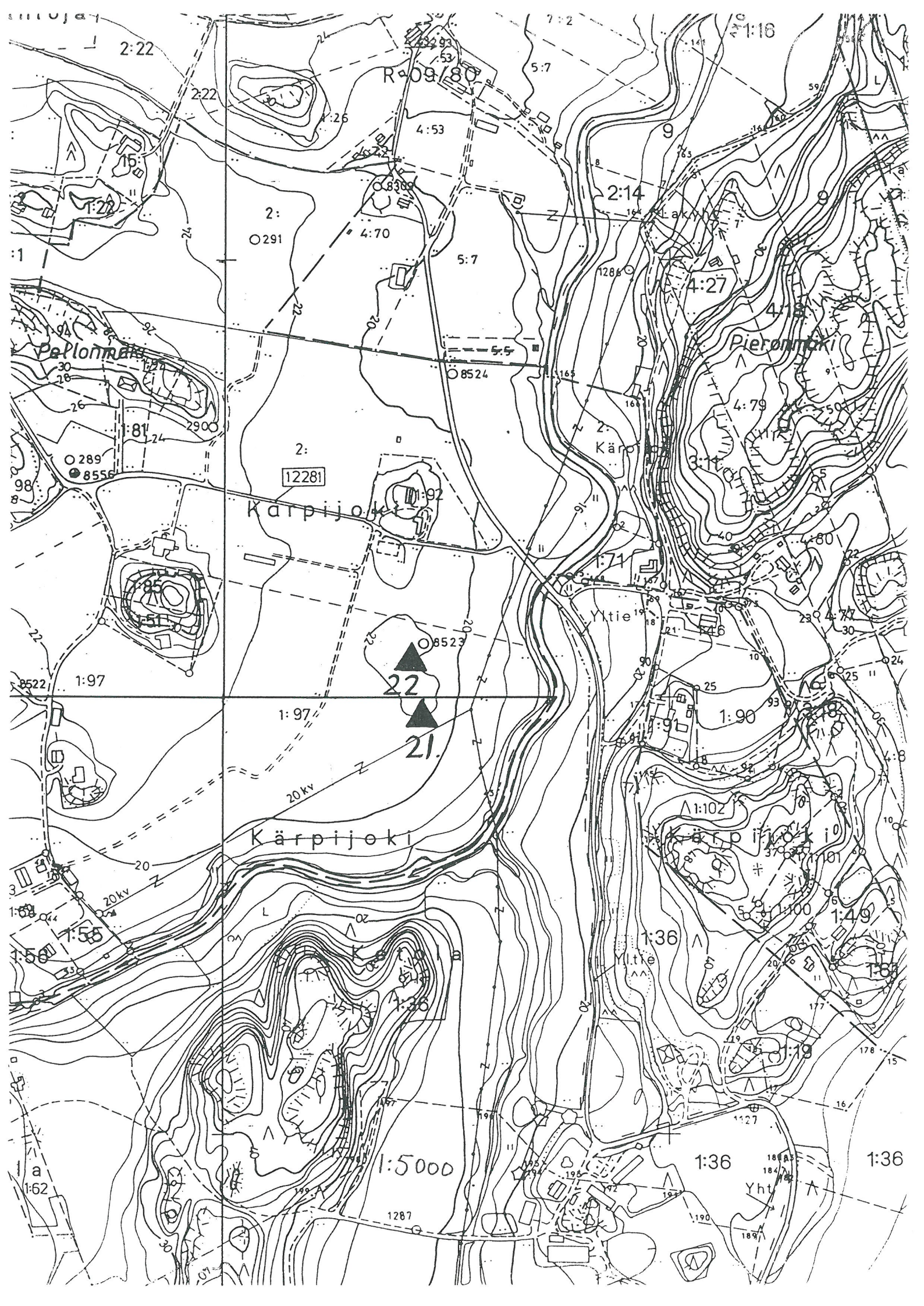
G: Maastomerkitä: 1=kuparitaulu, 2=kertova taulu, 3=paalurajaus ilman taulua, 4=paalurajaus ja taulu, 5= aitaus ja taulu,
6=rakennus ympärillä ja taulu

Tila ja omistaja

Mikäli kohde on useamman tilan tai kylän alueella, TÄYTÄ LISÄKORTTI



UHRIKIVET



ARKEOLOGISEN KOHTEEN
TARKASTUS

423

01

0046

Jos 2001

Tunnistetiedot

Kunta: LIETO Inventointinumero: 22
Alue: _____ Luokka: I
Nimi: Myllykylä 2 Ajoitus: _____
Kohteen laji: Uhrikuppeja kalliossa Lukumäärä: _____
Kohteesta muita kortteja _____ kpl (ks. täyttöohjeet)
Tarkastaja: Heljä Brusila Tarkastusaika: 6 / 5 1991

Sijaintitiedot

Peruskartta: Littoinen 1043 12 Pinta-ala _____
x= 6709 07 y= 1580 22 z= 22
Suunta ja etäisyys kirkosta tms. N. 2,8 km etelään Liedon kirkosta

Hoito ja kunto (ks. täyttöohjeet)

A B C D E F G

Tila ja omistaja (ks. täyttöohjeet)

Kylä/kaupunginosa: Kärpijoki
Tila/Rno/nimi: Myllykylä 1:97
tai Kortteli/tontti/palsta: _____
Omistaja: Mikko ja Sirkka Kärpijoki Puhelin: _____
Osoite: Myllykyläntie 2 Postitmp: 21420 Lieto
Kiinteistötunnus: Vuokrattu, ks. huomautukset

Lisää kiinteistöjä kpl

Aiemmat tiedot: —

Aiemmat löydöt: —

Tarkastuslöydöt: —

TARKASTUSKERTOMUS

Liitteet:

kartat Oke peruskartta 1:20 000, rekisterikartta 1:5000

muut liitteet _____

negatiivit _____

diat _____

Tarkastuksen aihe:

Antti Bilundin ilmoitus

Kohteen kuvaus:

Pellonauhean keskellä olevan kalliopaljastuman
eteläosassa, korkeimmalla kohdalla
4 varmaa kupria, halk. 6 cm



• Kiintopiste

Ympäristö ja maasto: (vesistö, vesistököödi, rakennukset, tiet, sorakuopat jne)

Peltoaukean keskellä ^{Savijoen} ~~Kärpijoen~~ länsirannalla, n. 100 m:4
pääna joesta kalliopaljastumia, joista pohjoisimman
päällä korkeet kivet ovat

Laajuuden arviointiperuste: Silmä määräinen

Luokitusehdotus perusteluineen:

I
Kiinteä muinaisjäännös ^{Kärpijoen} laakson kulttuurimaisemana,
Savijoen

Ehdotus suoja-alueeksi: Kallio paljastuma

Havaintomahdollisuudet: _____

Opas: Antti Bilund

Rauhoitustoimenpiteet maastossa: Lieden

Tiedossa olevat maankäyttösuunnitelmat, kiireellisyys:

Lieden ohittavan uuden Hämeen valtatieen rakentamisen yhteydessä
kuppi kivien alue saattaa joutua uhatuksi

Lähilöytöjä: Kuppi kivi 1:0 21 eteläpuolella.

Selostus jätetty

28 / 10 1992

Aika

Paikka

Tuusula

Helja Brunel

Allekirjoitus

Jatkotoimenpiteitä:

Ilmoitus maanomistajalle
Tokiilaalun inventointi

Huomautuksia (esim perimätieto) ja lisäyksiä:

Saviin
~~Käsitteon~~ laalunsa voi löytyä rautahauden halmistojä
ja asuinpaikkoja,
Tokiilaalun inventointi on välttämätöntä mitä
pikimmin.

Täyttöohjeita:**Tunnistetiedot**

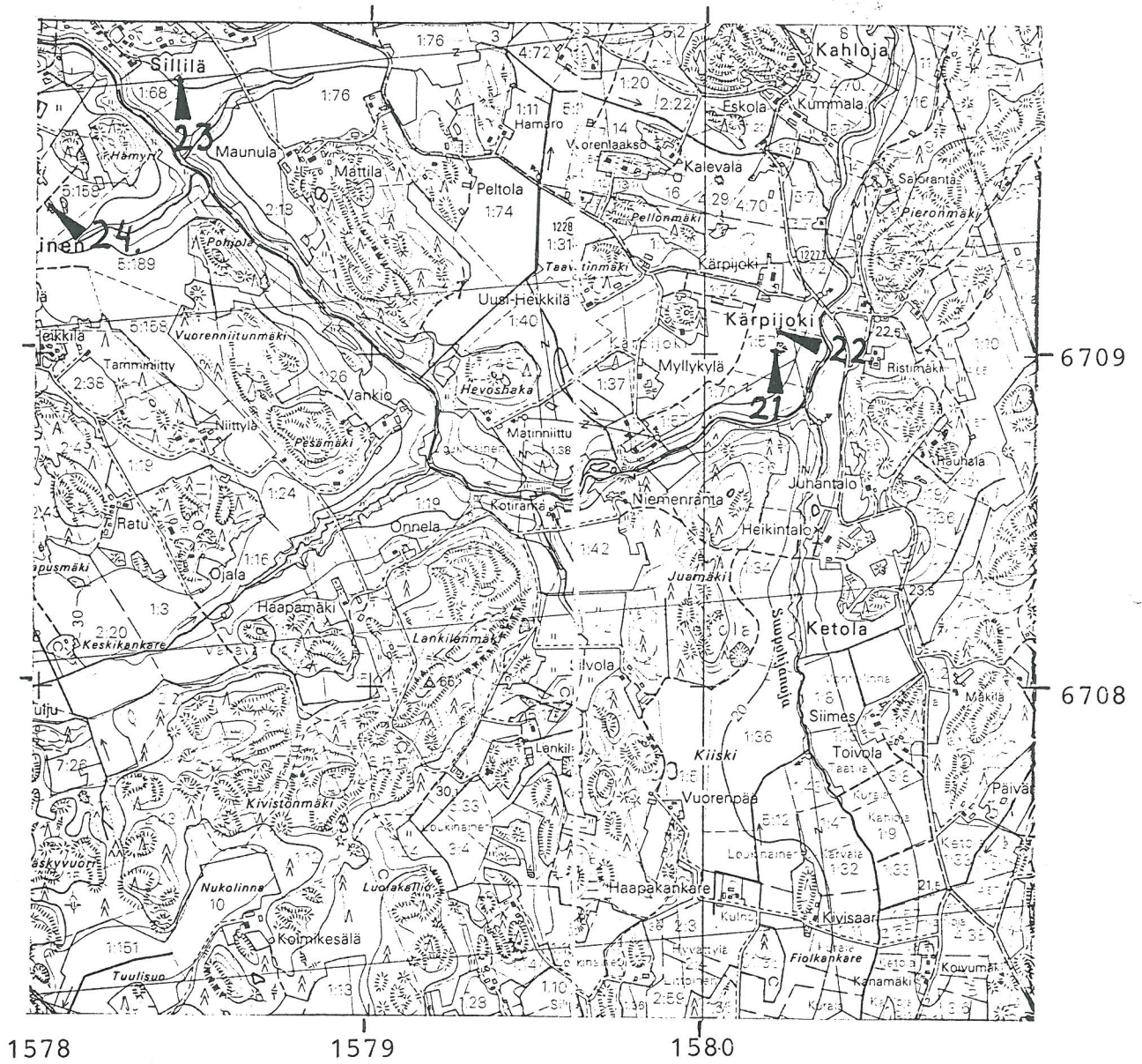
Mikäli kohteen alueella on useampia muinaisjäännöslajeja (esim. asuinpaikka ja röykkiöitä), täytä samalla nimellä ja inventoin-
tinumerolla useampi kortti

Hoito ja kunto

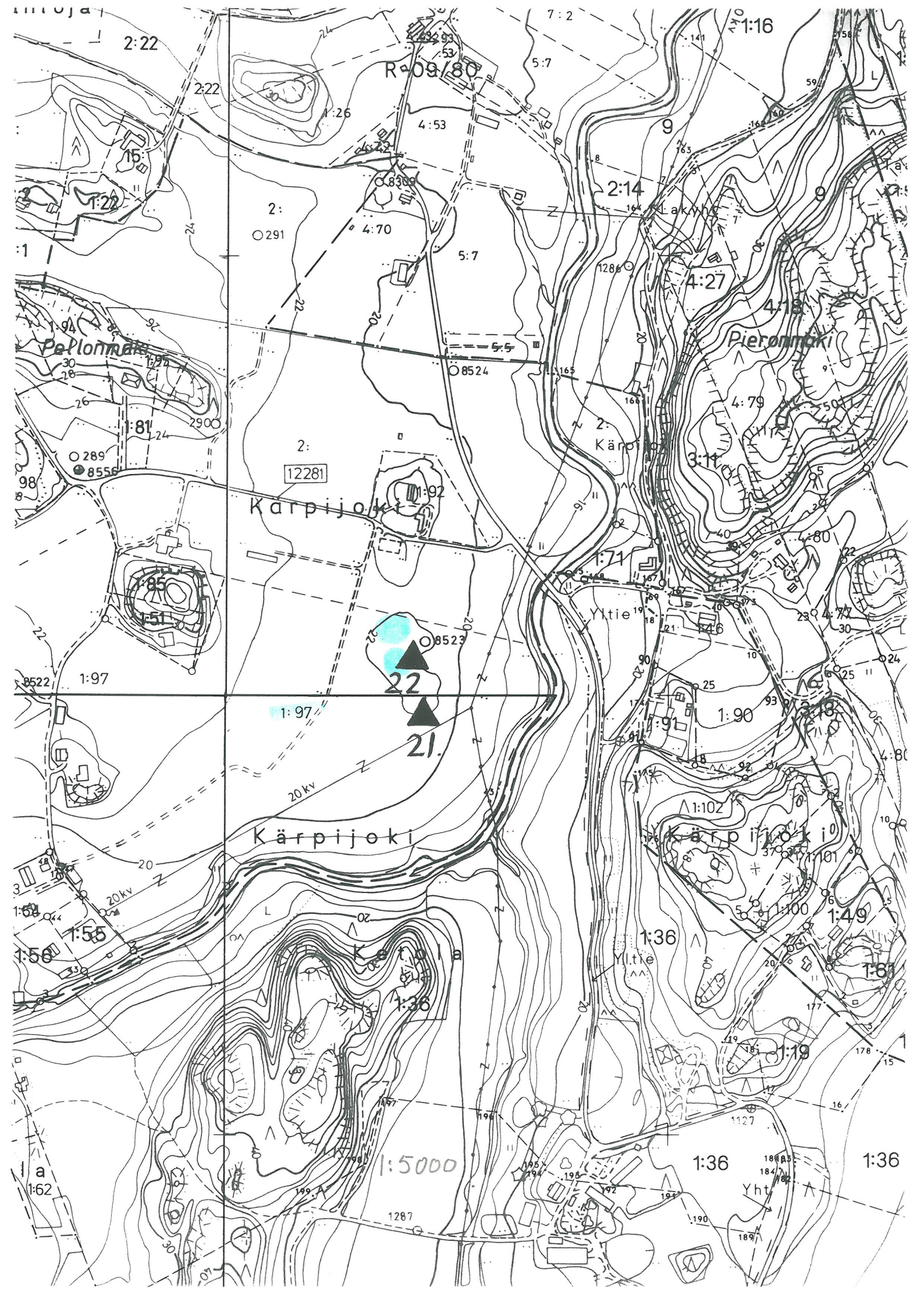
- A. Kunto:** 1=koskematon, 2= tutkittu osittain, 3= tutkittu kokonaan, 4=tuhoutunut osittain, 5= tuhoutunut kokonaan, 6=tutkittu ja tuhoutunut osittain, 7=tutkittu ja tuhoutunut kokonaan
- B. Alkuperäisyys:** 1=täysin alkuperäinen, 2=entisöity osittain, 3=entisöity kokonaan, 4=siirretty alkuperäiseltä paikaltaan
- C. Hoitotarve:** 1=vaatii entistämistä, 2=vaatii kunnostamista, 3=vaatii puhdistamista tai esiin kaivamista, 4=vaatii tuki- tai suo-
jarakenteita, 5=vaatii tutkimuksia tuhoutumisen estämiseksi, 6=vaatii jatkuvaa hoitoa, 7=ei vaadi hoitotoimenpiteitä
- D. Hoitotilanne:** 1=peruskunnostettu, 2= tuettu rakentein, 3=pidetään puhtaana
- E. Rajaustarkkuus:** 1=rajattu arvion pohjalta, 2= rajattu osittaisella koekaivuksella, 3= rajattu kokonaan epävarmasti koekai-
vauksin, 4= rajattu kokonaan luotettavin koekaivuksin, 5=rajattu näkyvien rakenteiden perusteella
- F. Vahvistustapa:** 1=rajattu vain muinaisjäännös, 2=rajattu vain suoja-alue, 3=rajattu sekä muinaisjäännös että suoja-alue
- G. Maastomerkitä:** 1=kuparitaulu, 2=kertova taulu, 3=paalurajaus ilman taulua, 4=paalurajaus ja taulu, 5= aitaus ja taulu,
6=rakennus ympärillä ja taulu

Tila ja omistaja

Mikäli kohde on useamman tilan tai kylän alueella, TÄYTÄ LISÄKORTTI



UHRIKIVET



ARKEOLOGISEN KOHTEEN
TARKASTUS

423

01

0048

105 2001

Tunnistetiedot

Kunta: LIETO Inventointinumero: 23
Alue: _____ Luokka: I
Nimi: Jokila Ajoitus: _____
Kohteen laji: Uhrikuppeja kalliossa Lukumäärä: _____
Kohteesta muita kortteja _____ kpl (ks. täyttöohjeet)
Tarkastaja: Helja Brunila Tarkastusaika: 6 / 5 1991

Sijaintitiedot

Peruskartta: Lihoinen 1043 12 Pinta-ala _____
x= 6709 82 y= 1578 42 z= 20
Suunta ja etäisyys kirkosta tms. N. 2,4 km lounaaseen Liedon kirkolta

Hoito ja kunto (ks. täyttöohjeet)

A B C D E F G

Tila ja omistaja (ks. täyttöohjeet)

Kylä/kaupunginosa: Sillilä
Tila/Rno/nimi: Jokila 1:92
tai Kortteli/tontti/palsta: _____
Omistaja: Ruben ja Rakel Johansson kp. Puhelin: _____
Osoite: Eeronkuja 5 Postitmp: 21420 Lieto
Kiinteistötunnus: Vuokrattu, ks. huomautukset

Lisää kiinteistöjä kpl

Aiemmat tiedot: —

Aiemmat löydöt: —

Tarkastuslöydöt: —

TARKASTUSKERTOMUS

Liitteet:

kartat Ole peruskartasta 1:20000, rekisterikarttaote 1:5000

muut liitteet _____

negatiivit _____

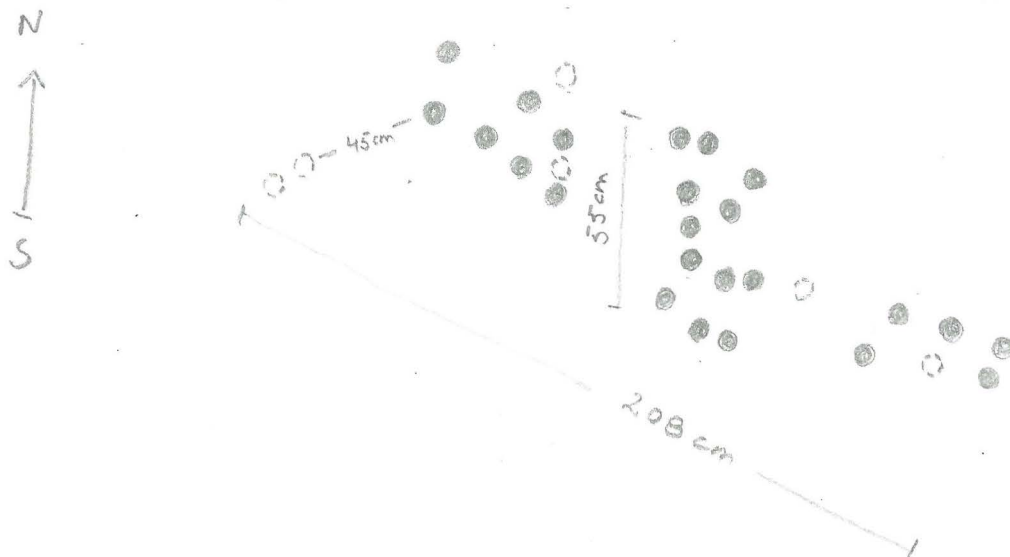
diat _____

Tarkastuksen aihe:

Anni Bilundin ilmoitus

Kohteen kuvaus:

Peltojen keskellä olevan matalan kalliopaljastuman harjalla, luode - kaakko-suuntaisena ryhmänä 30 kuppia, joista 24 varmoja. Halli, 5 - 7,5 cm.



Ympäristö ja maasto: (vesistö, vesistökoodi, rakennukset, tiet, sorakuopat jne)

Kalliosaarelle pellolla, Savijoen kaillisrannalla,
n. 150 m:n et. joesta.
lehtipuutkoa, kabaajaa. Sähkötolppa

Laajuuden arviointiperuste: Silmä määräinen

Luokitusehdotus perusteluineen: I kiinteä muinaisjäännös
jokilaakso maisemana.

Ehdotus suoja-alueeksi: Kalliosaarelle

Havaintomahdollisuudet: _____

Opas: Anki Bilund

Rauhoitustoimenpiteet maastossa: —

Tiedossa olevat maankäyttösuunnitelmat, kiireellisyys:

Ei tiedossa, mutta alue voi joutua kaavoitettua milloin tahansa

Lähilöytöjä: Mm. Louhinaisten Häimionmäki
Kukonharja
Vajaan kilometrin päässä

Selostus jätetty

28, 10 19 92

Aika

Tuusula

Paikka

Helja B. Smith

Allekirjoitus

Jatkotoimenpiteitä:

Huomautuksia (esim perimätieto) ja lisäyksiä:

Tokilaakson inventointi jälkimmäisen

Täyttöohjeita:

Tunnistetiedot

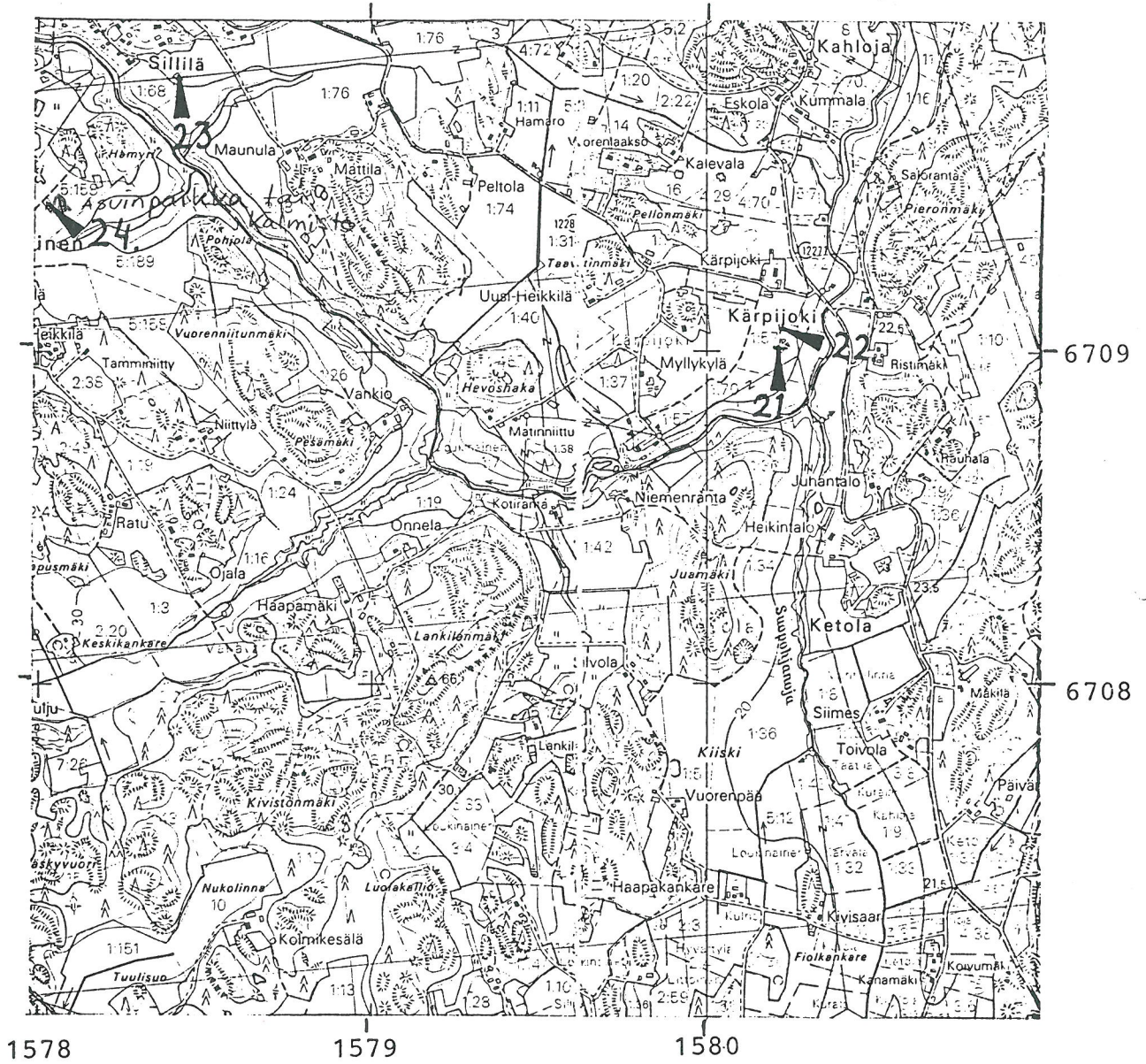
Mikäli kohteen alueella on useampia muinaisjäännöslajeja (esim. asuinpaikka ja röykkiöitä), täytä samalla nimellä ja inventoin-
tinumerolla useampi korthi

Hoito ja kunto

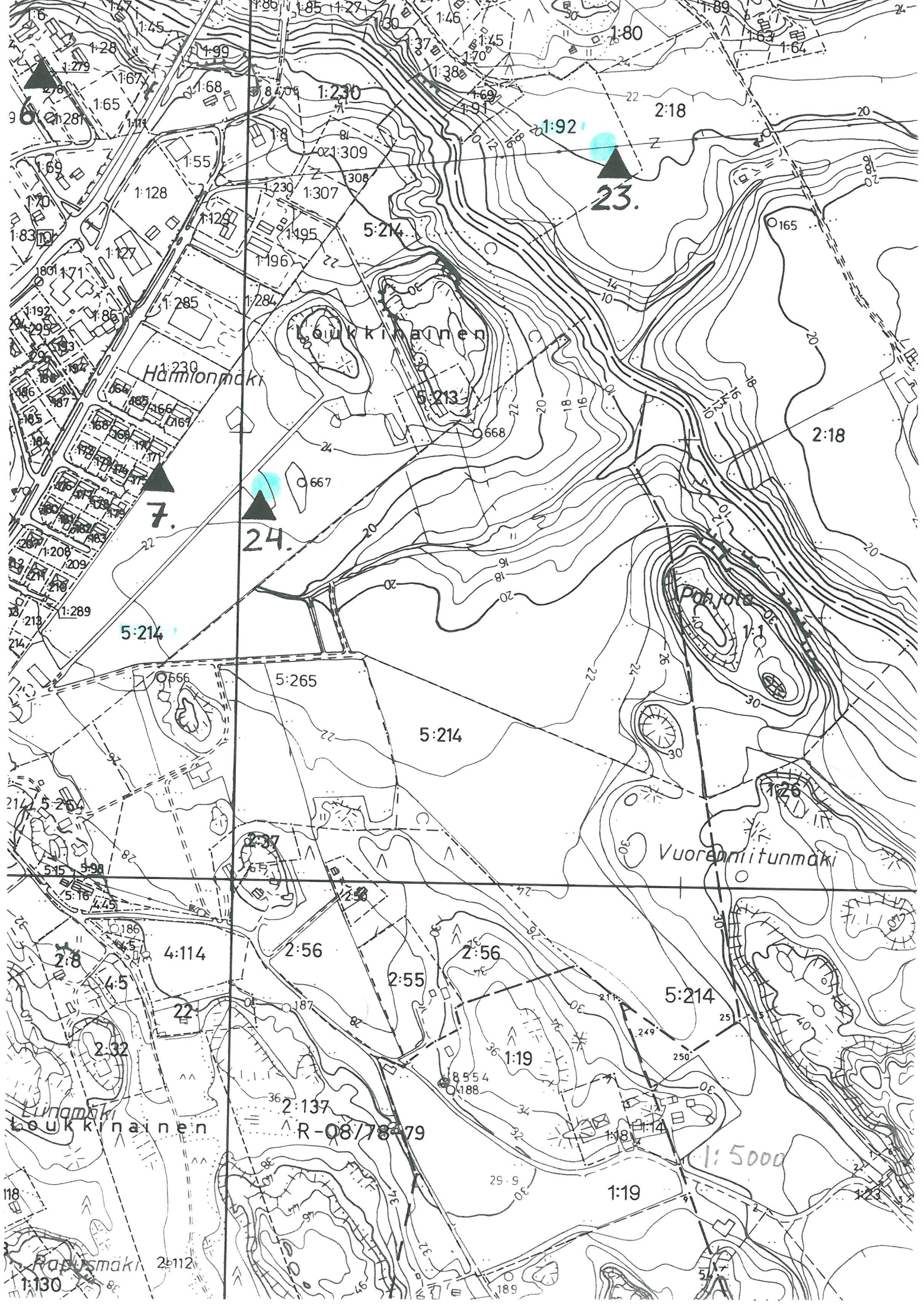
- A. Kunto:** 1=koskematon, 2= tutkittu osittain, 3= tutkittu kokonaan, 4=tuhoutunut osittain, 5= tuhoutunut kokonaan, 6=tutkittu ja tuhoutunut osittain, 7=tutkittu ja tuhoutunut kokonaan
- B. Alkuperäisyys:** 1=täysin alkuperäinen, 2=entisoity osittain, 3=entisoity kokonaan, 4=siirretty alkuperäiseltä paikaltaan
- C. Hoitotarve:** 1=vaatii entistämistä, 2=vaatii kunnostamista, 3=vaatii puhdistamista tai esiin kaivamista, 4=vaatii tuki- tai suo-
jarakenteita, 5=vaatii tutkimuksia tuhoutumisen estämiseksi, 6=vaatii jatkuvaa hoitoa, 7=ei vaadi hoitotoimenpiteitä
- D: Hoitotilanne:** 1=peruskunnostettu, 2= tuettu rakentein, 3=pidetään puhtaana
- E: Rajaustarkkuus:** 1=rajattu arvion pohjalta, 2= rajattu osittaisella koekaivauksella, 3= rajattu kokonaan epävarmasti koekai-
vauksin, 4= rajattu kokonaan luotettavin koekaivauksin, 5=rajattu näkyvien rakenteiden perusteella
- F: Vahvistustapa:** 1=rajattu vain muinaisjäännös, 2=rajattu vain suoja-alue, 3=rajattu sekä muinaisjäännös että suoja-alue
- G: Maastomerkitä:** 1=kuparitaulu, 2=kertova taulu, 3=paalurajaus ilman taulua, 4=paalurajaus ja taulu, 5= aitaus ja taulu,
6=rakennus ympärillä ja taulu

Tila ja omistaja

Mikäli kohde on useamman tilan tai kylän alueella, TÄYTÄ LISÄKORTTI



UHRIKIVET



23.

7.

24.

5:214

Vuorenmittunmäki

R-08/78-79

1:5000

ARKEOLOGISEN KOHTEEN
TARKASTUS

423

01

0045

JOS 2001

Tunnistetiedot

Kunta: LIETO Inventointinumero: 24
Alue: _____ Luokka: I
Nimi: Iso-Heikkilä Ajoitus: _____
Kohteen laji: Uhrikuppeja kalliolla Lukumäärä: _____
Kohteesta muita kortteja 1 kpl (ks. täyttöohjeet)
Tarkastaja: Heljä Brunila Tarkastusaika: 6 / 5 1991

Sijaintitiedot

Peruskartta: Lihoinen 1043 12 Pinta-ala _____
x= 6709 44 y= 1578 02 z= 25
Suunta ja etäisyys kirkosta tms. N. 3 km lounaaseen Liedon kirkosta

Hoito ja kunto (ks. täyttöohjeet)

A B C D E F G

Tila ja omistaja (ks. täyttöohjeet)

Kylä/kaupunginosa: Loukkainen
Tila/Rno/nimi: Iso-Heikkilä 5:214
tai Kortteli/tontti/palsta: _____
Omistaja: Turkka ja Anja Tupala Puhelin: 921-878 750
Osoite: Loukkainen Postitmp: 21420 Lieto
Kiinteistötunnus: Vuokrattu, ks. huomautukset

Lisää kiinteistöjä kpl

Aiemmat tiedot: _____

Aiemmat löydöt:

Ankki Bilundin löytämät
kuona- ja keramiikkapalaset

Tarkastuslöydöt:

TARKASTUSKERTOMUS

Liitteet:

kartat Oke peruskartta 1:20 000, rekisterikartta 1:5000

muut liitteet _____

negatiivit _____

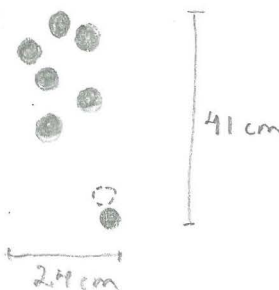
diat _____

Tarkastuksen aihe:

Anni Bilundin ilmoitus

Kohteen kuvaus:

Kalliohanjanteen korkeimmalla kohdalla
8 kuppia, joista 7 varmaa,
Halk. 5,5 - 8 cm



Ympäristö ja maasto: (vesistö, vesistökoodi, rakennukset, tiet, sorakuopat jne)

Peltojen keskeltä kaksi saarekettä, joista lännen -
puoleisena korkeahko kalliopaljastuma N-S-suunnana
Kupit harjanteen laella.
Mäntyä, katajaa.
Saarekkeiden eteläpuolella pelto viehtää Savijoen
siuhaaran laaksoon. Savijoki ~~ku~~ koillispuolella
Haimionmäki ja Loukkinaisten asuinalue
lännipuolella.

Laajuuden arviointiperuste: Silmänääräinen

Luokitusehdotus perusteluineen: I Kiinteä muinaisjäännös l.
Kupit
II alueella, saarekkeiden välissä
ilm. myös asuinp. tai kalmisto

Ehdotus suoja-alueeksi: Saareke ja riittävä alue ympäristöä,
kunnan muinaisjäännöksen rajat ja luonne selvitetty

Havaintomahdollisuudet: _____

Opas: Anki Bilund

Rauhoitustoimenpiteet maastossa: —

Tiedossa olevat maankäyttösuunnitelmat, kiireellisyys:

Ei tiedossa
Loukkinaisten asutus saattaa levitä alueelle
milloin tahansa.

Lähilöytöjä: Vieressä A. Bilundin löytämä asuinp. tai kal-
misto, saarekkeiden välistä löytyy luonaa
ja savianastian paloja. Myös molempien saarekkeiden
maasto saattaa pitää sisällään rautak. löytöjä.

Selostus jätetty

28/10 1992

Turku

Heljä Pennilä

Aika

Paikka

Allekirjoitus

Jatkotoimenpiteitä:

Ilmoitus maanomistajalle

Huomautuksia (esim perimätieto) ja lisäyksiä:

Tokilaakson ympäristö olisi välttämättö
inventoitava

Täyttöohjeita:

Tunnistetiedot

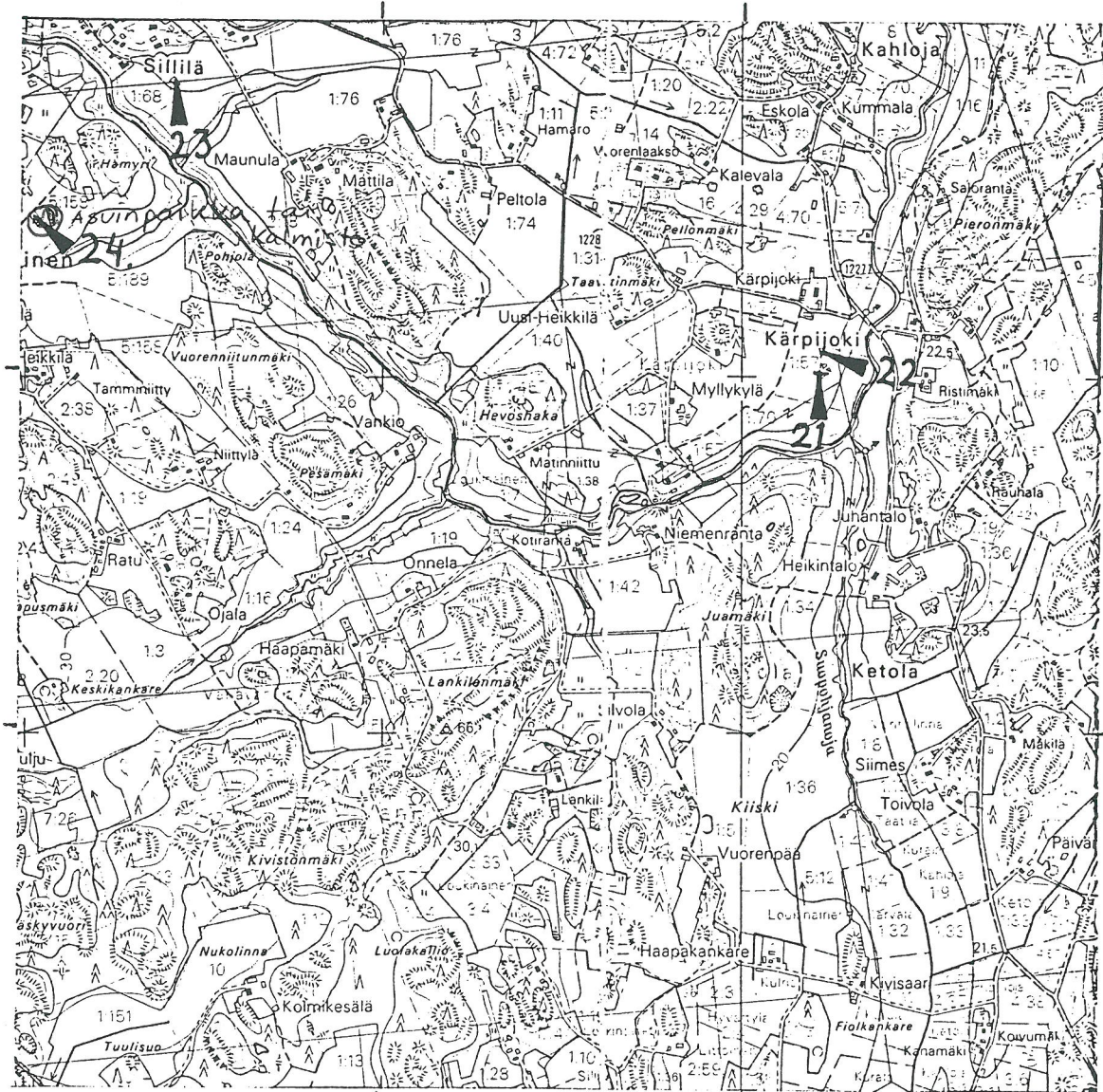
Mikäli kohteen alueella on useampia muinaisjäännöslajeja (esim. asuinpaikka ja röykkiöitä), täytä samalla nimellä ja inventointinumerolla useampi kortti

Hoito ja kunto

- A. Kunto:** 1=koskematon, 2= tutkittu osittain, 3= tutkittu kokonaan, 4=tuhoutunut osittain, 5= tuhoutunut kokonaan, 6=tutkittu ja tuhoutunut osittain, 7=tutkittu ja tuhoutunut kokonaan
- B. Alkuperäisyys:** 1=täysin alkuperäinen, 2=entisoity osittain, 3=entisoity kokonaan, 4=siirretty alkuperäiseltä paikaltaan
- C. Hoitotarve:** 1=vaatii entistämistä, 2=vaatii kunnostamista, 3=vaatii puhdistamista tai esiin kaivamista, 4=vaatii tuki- tai suojarakenteita, 5=vaatii tutkimuksia tuhoutumisen estämiseksi, 6=vaatii jatkuvaa hoitoa, 7=ei vaadi hoitotoimenpiteitä
- D: Hoitotilanne:** 1=peruskunnostettu, 2= tuettu rakentein, 3=pidetään puhtaana
- E: Rajaustarkkuus:** 1=rajattu arvion pohjalta, 2= rajattu osittaisella koekaivauksella, 3= rajattu kokonaan epävarmasti koekaivauksin, 4= rajattu kokonaan luotettavin koekaivauksin, 5=rajattu näkyvien rakenteiden perusteella
- F: Vahvistustapa:** 1=rajattu vain muinaisjäännös, 2=rajattu vain suoja-alue, 3=rajattu sekä muinaisjäännös että suoja-alue
- G: Maastomerkitä:** 1=kuparitaulu, 2=kertova taulu, 3=paalurajaus ilman taulua, 4=paalurajaus ja taulu, 5= aitaus ja taulu, 6=rakennus ympärillä ja taulu

Tila ja omistaja

Mikäli kohde on useamman tilan tai kylän alueella, TÄYTÄ LISÄKORTTI



1578

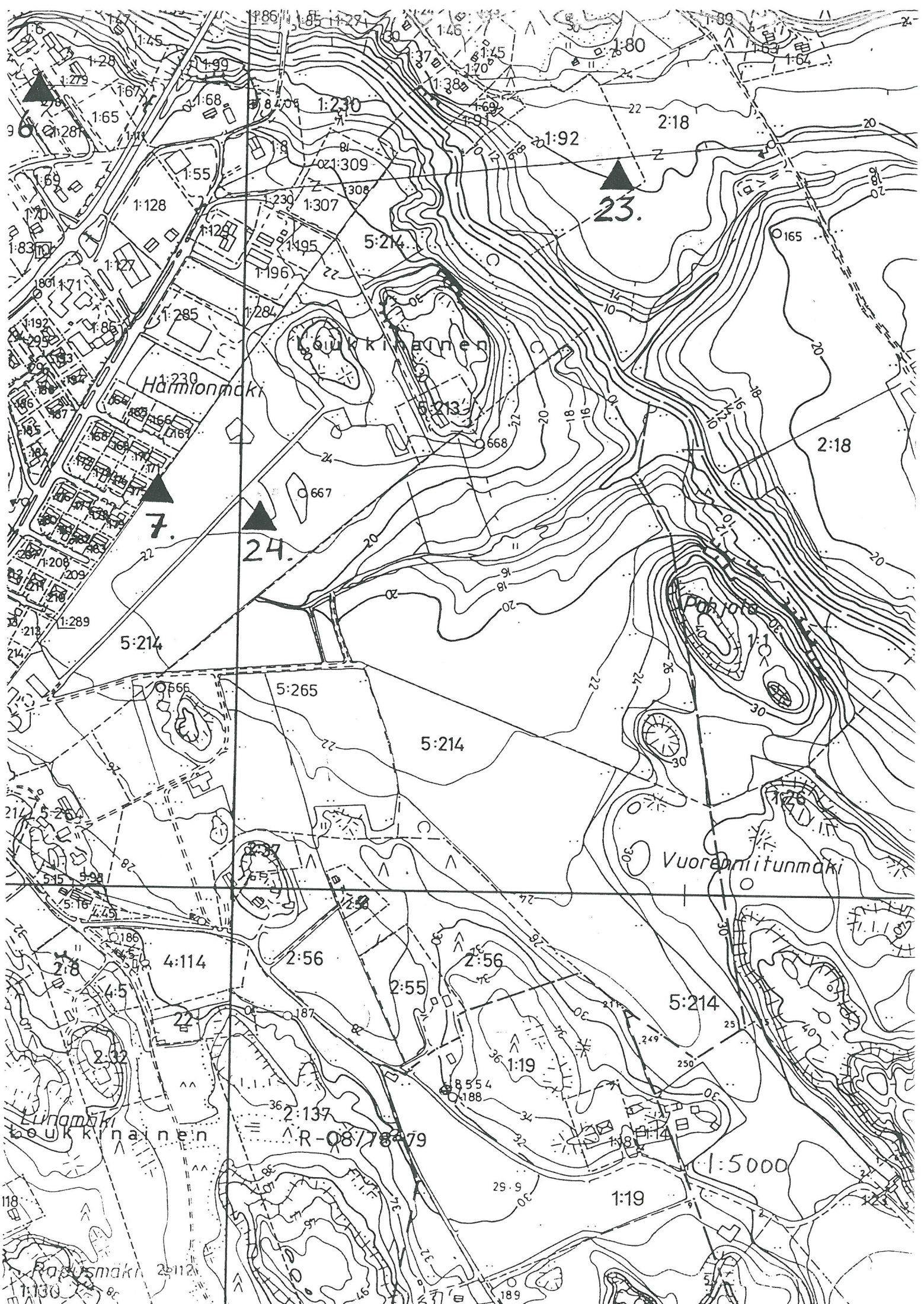
1579

1580

6709

6708

UHKRIKIVET



Hämmönmäki

Loukkimäki

Vuoreniitunmäki

Lunamäki
Loukkimäki

Rousmäki

23.

7.

24.

R-08/78479

1:5000