

0. 31. 12. '35.

*Huom. joen korkeus top. kaitan osuahan*

Köyliön Tuiskulan Parkkilan kivikautinen asuinpaikka.

K M L 10153:1-66.

Maisteri Nils Cleven ja maanviljelijä Eemil Parkkilan 31/VII 1935 Kansallismuseolle lahjoittamista kiviesineistä 10114:1-19 oli suurin osa löydetty Parkkilan talon uutta navettaa rakennettaessa, ja maisteri Cleven paikalla käydessään mieskohtaisesti talteenottamat saviastianpalaset sekä kiven- ja kvartsiniskennäiset 10114:7-9 olivat peräisin navetan pohjoispuolelta sikolatin nurkan kohdalta, missä maaleikkauksessa näkyi vahvaa palomaata.

Samassa leikkauksessa lännempänä oli esillä kaksi kookasta ja syvään kaivettua kiviliettä, ja koska maanomistaja halusi tältä kohdalta laajentaa navetanviereistä maaleikkausta, kaivettiin mainitut liedet ja niiden lähin ympäristö, kaikkiaan kymmenkunnan m<sup>2</sup>:n ala.

Kaivetut liedet olivat maaleikkauksessa osittain tuhoutuneet, läntinen kolmanneksen verran, itäinen puoliväliin. Edellisen leveys oli 1.50 m, jälkimmäisen 1.85 m. Vastaavat syvyydet nykyisestä maanpinnasta olivat 1.10 ja 0.75 m. Liesien pohjat oli kaivettu puhtaaseen hiekkaan, ja kuopat olivat täynnä palaneita kiviä ja nokea. Tällaisia toista metriä syviä kuoppaliesiä on allekirjoittaneen kaivauksiin osunut vain Pihtiputaan Pöhläkankaalla v. 1926 ja Vehkalahden Tonttilan - Jaakkolan maalla 1933. Muualla tavatut kuoppaliedet, alaltaan laajimmatkin, ovat olleet korkeintaan 50 - 60 sm syviä.



Näiden Parkkilan kuoppaliesien syvyys näyttää kuitenkin alunperin olleen huomattavasti vähäisempi. Niinkuin maaleikkauksen reunasta piirtäen ja valokuvaten saaduista luontaisprofiileistakin näkyy, erottuivat mainitut nokiset kuoppaliedet ympäristöstään selkeästi vasta 30 - 40 sm syvästä alkaen, kun sitävastoin punaruskeassa ja yltyleensä kivisessä pintakerroksessa liesien reunoja oli mahdoton määrätä. Kaivauksessa turvaututtiin sellaiseen menettelyyn, että tätä kivistä palomaa-kerrosta kaivettaessa jätettiin paikoilleen yksinomaan isoimmat 30 - 50 sm laajat kivet ja ne merkittiin ylimpään karttaan I. Kuten värillisestä kokonaiskartasta näkyy, ryhmityivät nämä järeet pintakivet suunnilleen II:n kartotuksen kivien kohdalle, ja karttaanpano näyttäisi siis todentavan molempien yhteenkuuluvaisuuden. Koska kuitenkin I:een karttaan merkityt kivet valittiin verraten mielivaltaisesti ja varsinkin koska ne olivat palamattomia ja nokimaata vailla, täytynee I:n kartotuksen todistusvoimaa pitää riittämättömänä. Parkkilan liesikuoppien todelliseksi syvyydeksi saadaan siis: läntinen liesi n. 70 sm ja itäinen liesi n. 40 sm. Kivinen punaruskea pintakerros näyttää kuoppaliesien valmistumisen ja käytönkin jälkeen syntyneeltä. Tässä tapauksessa saattaa todella olla kysymyksessä kivikautisen asutuksen jälkeinen maan "kasvaminen", mikä olisi tapahtunut kivenlohkareitten ja soran vierieissä "Helavalukalliin" rinteestä tanne kallion juurella olevalle asuinpaikalle. Samalla tavalla on kivikautinen asuinpaikka peittynyt jälestäpäin kivilohkareilla esim. Kaukolan Riukjärvellä Tiitunmaen kallion vieressä.

Kaivauksesta karttui irrallisia löytöjä:

taltanteelmiä	4 kpl.
taltan kanta	1 "
reikäaseen osa	1 "
liuskerenkaan teelmän kappale	1 "
reiällisiä pikkuesineitä ja kappaleita	4 "
liuskeisten pikkuesineiden kappaleita	2 "
iskettyjä kivisiä kaapimia	7 "

iskettyjä kvartsisia kaapimia	5 kpl.
hietakivisen sahan kappale	1 "
kovasinten osia	2 "
hioimenkappaleita	3 "
piinsirpaleita	4 "
kiveniskennäisiä	27 "
kvartsin "	25: "
palaneita luupalasia	36 "
hiiliä	4 "
saviastianpalasia	227 "

Tämän aivan pienen kaivauksen löytökalusto on siis harvinaisen runsaslukuinen ja myös eri esinelajeista rikas, niinkuin on paikalta aikaisemmin löydetty esineistökin erittäin monipuolinen. Voidaan sanoa, että Parkkilassa on viljelty lähimain kaikkea tunnettua kivitekniikkaa, ja asutus on ollut voimakasta. Vaikka otaksuttaisiin rakennustöiden ja kaivauksen osuneen asuma-alueen väkevimpään keskukseen, täytynee löytöjä riittää vielä tähän asti mullistellun 240 m:n<sup>2</sup> alan ulkopuolellekin. Sikolatin nurkalla esiinpistävä väkevä palomaa osoittaa asuinpaikan jatkuvan ainakin sille taholle, ja kaivauksia on siis jatkettava v. 1937, jolloin mainittu rakennus puretaan.

Helsingissä marraskuun 11 p:nä 1935.

S. Pääki.

Liitteenä:

5 karttalehteä

21 valokuvaa 10310-30.

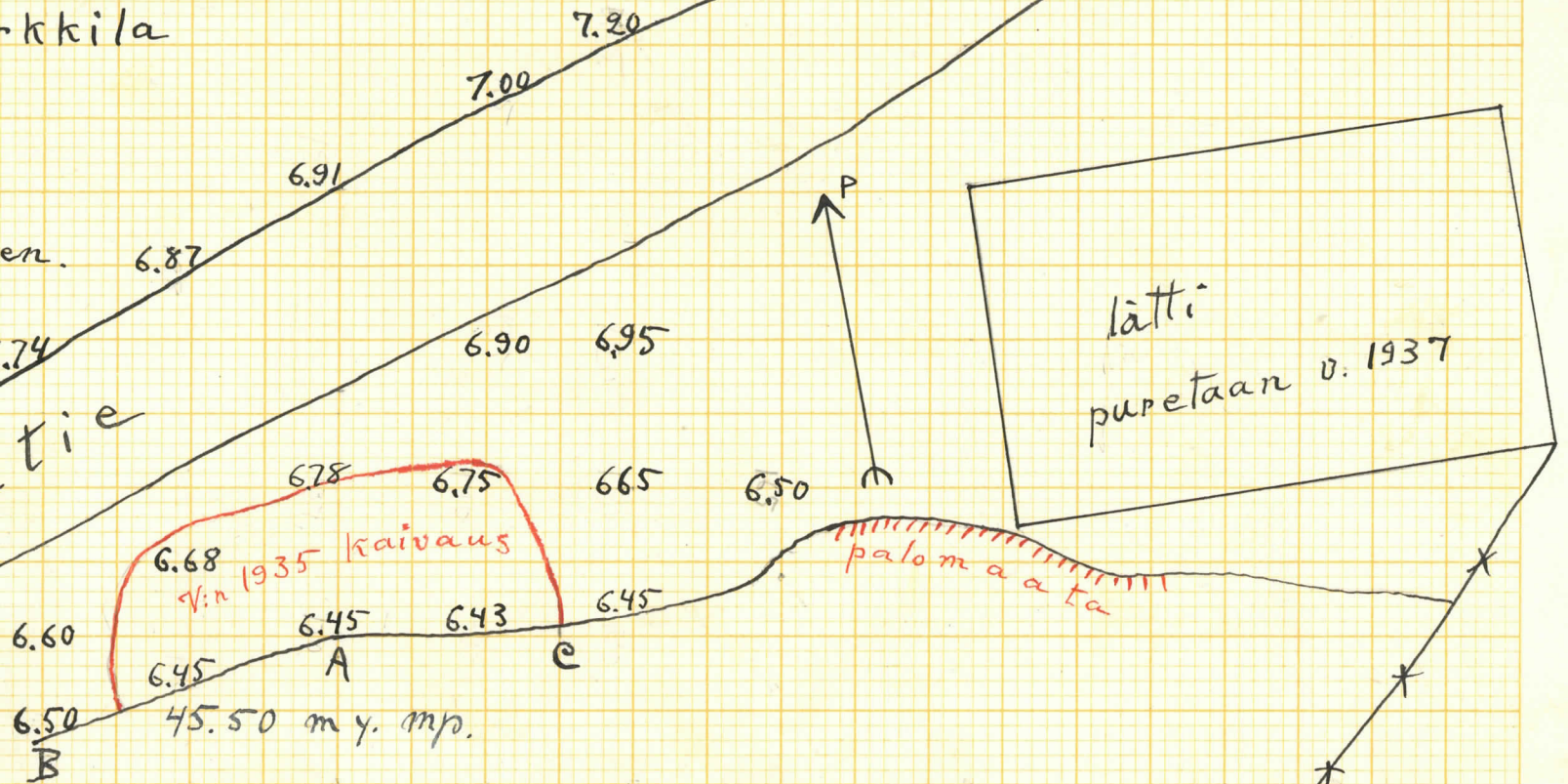


Köyliö, Tuiskula, Parkkila  
kivik. asuinpaikka  
1935 S. Pälvi

6.43-7.20 m yläp. Köyliönjoen.

Köyliönjoki Marttilan sillan:  
korvassa Top. kartan muk.  
18.3 saž. y. mp.  
39,05 m

Kylätie



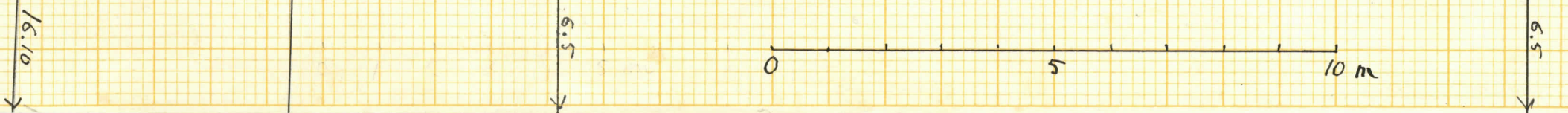
latti:  
puretaan v. 1937

reikäkiros 10/14:1

vanha navetta  
puretaan  
kohdakkoin

vaja

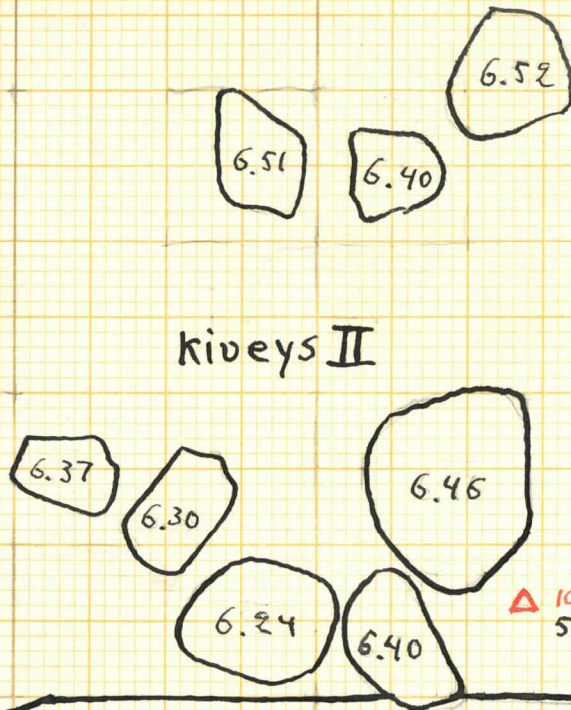
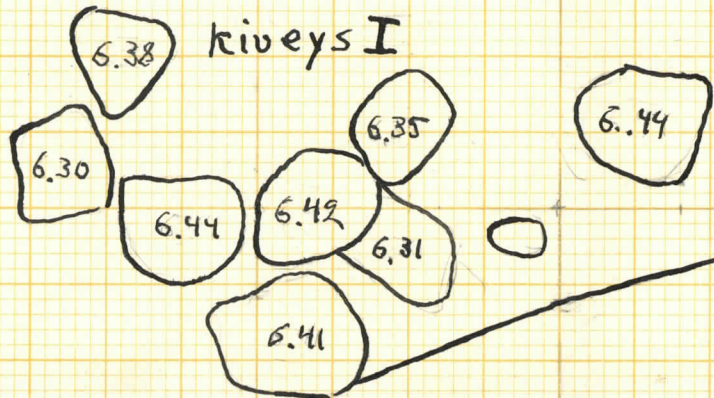
uusi navetta



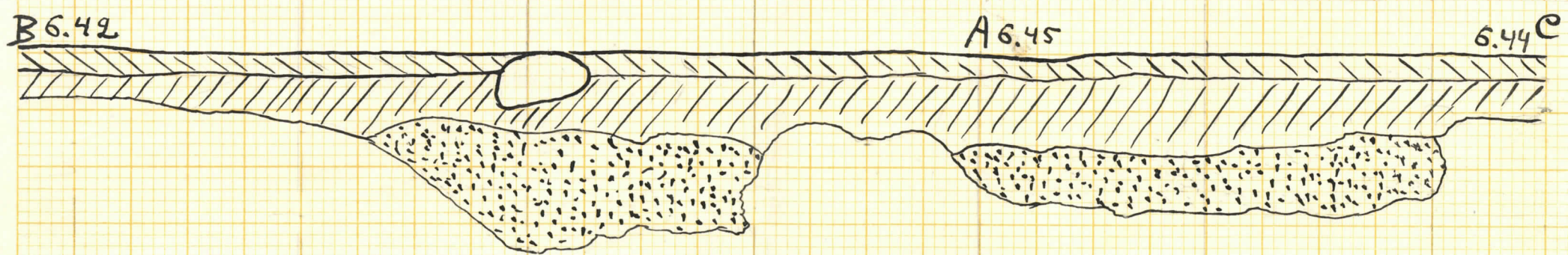
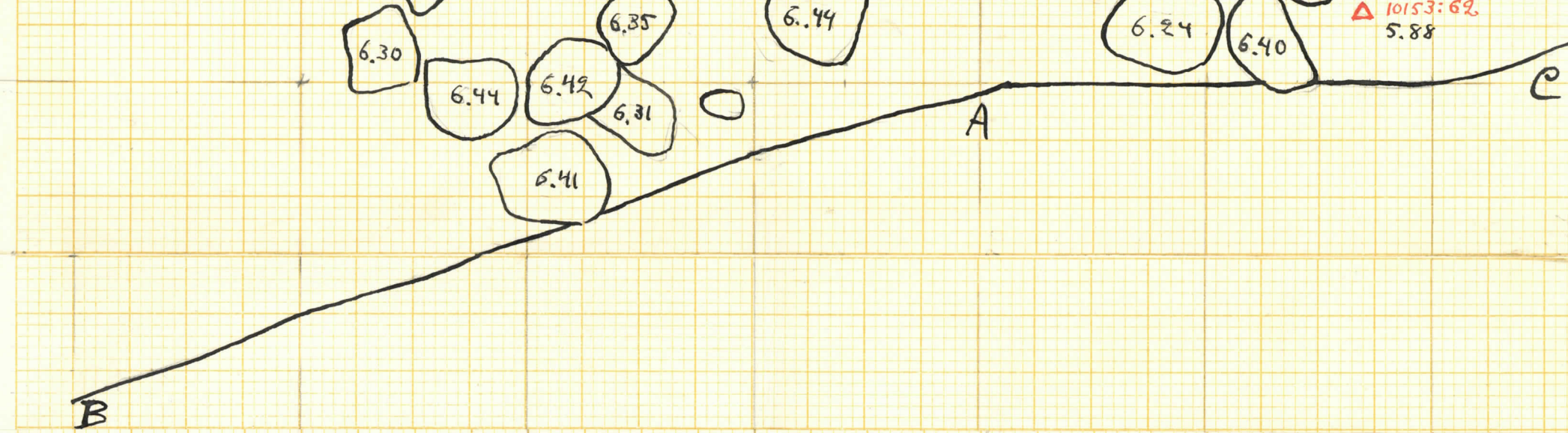


Köyliö, Parkkila  
 I kartotus ja leikkaus  
 S. P. 1935  
 5.88 - 6.52 y. Köyliönj.

10153:29  
 6.13



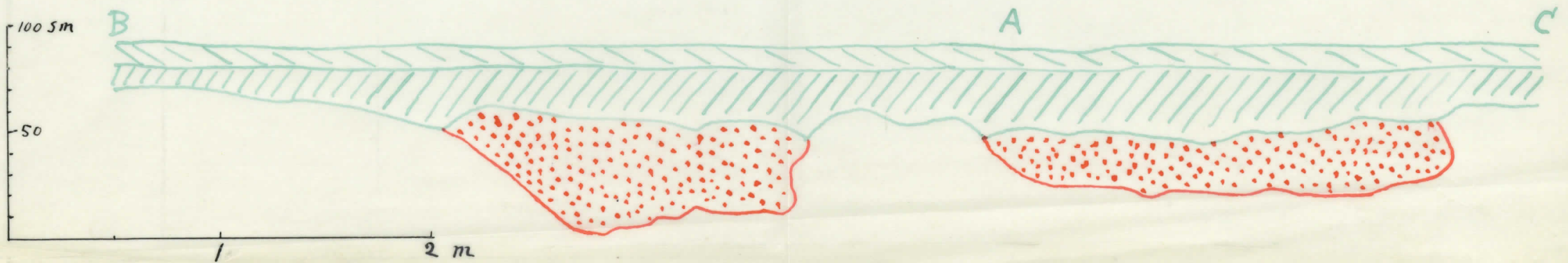

10153:62  
 5.88





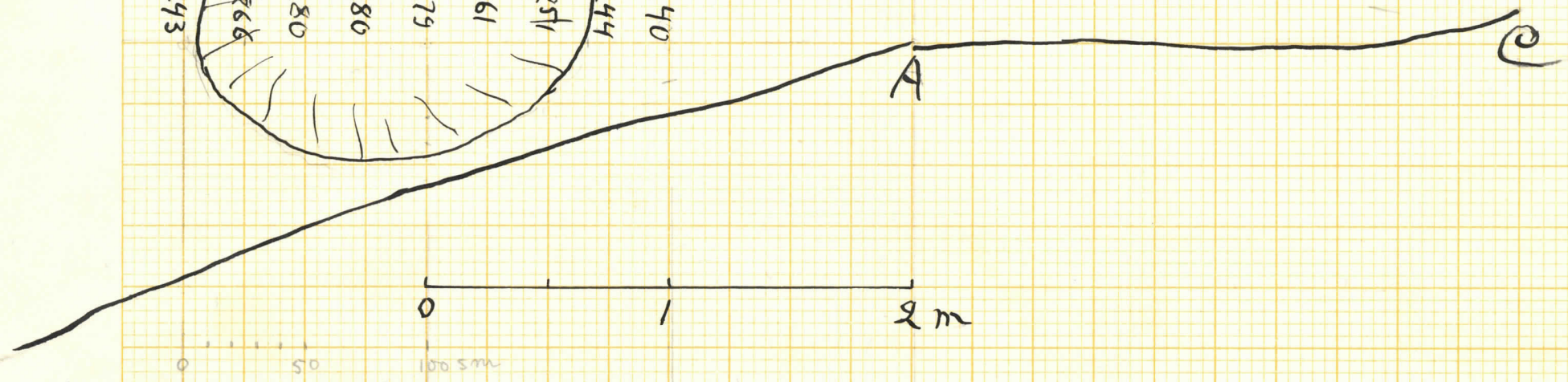
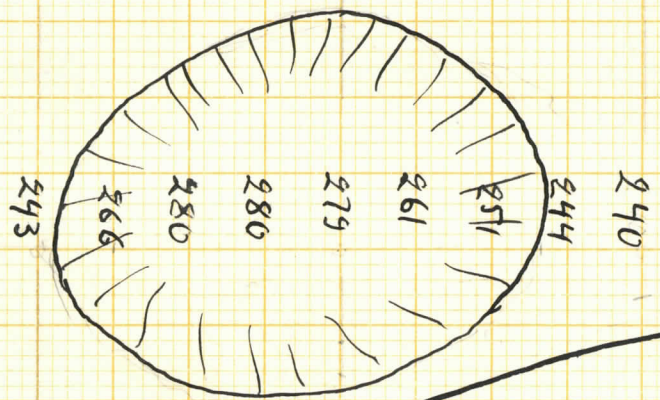
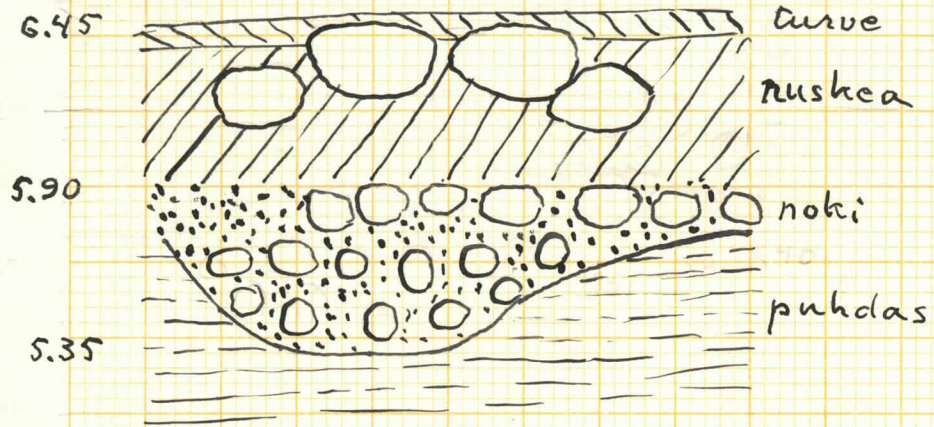
Köyliö, Parkkila

S. P. 1935





Köyliö, Tuiskula, Parkkila  
 I:n kiveyksen leikkaus  
 5.35 - 6.45 y. Köyliönjoen





Köyliö, Parkkila

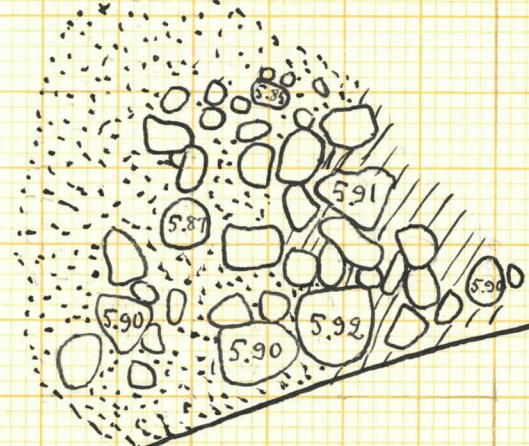
II kartotus

S. P. 1935

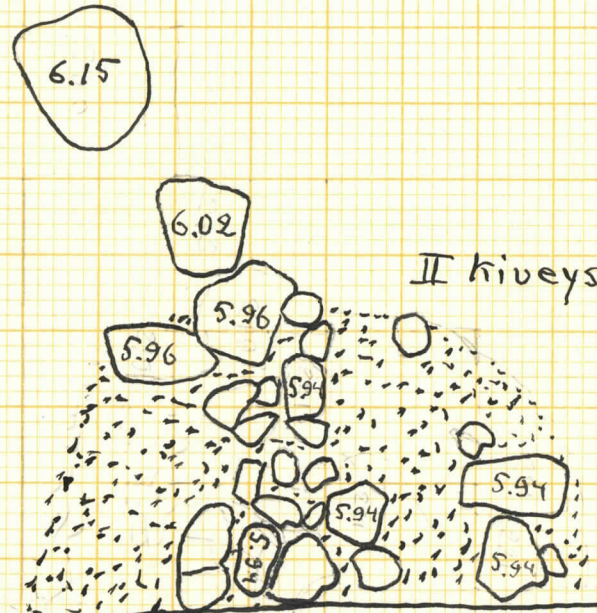
5.85-6.15 m y. Köyliönj.



I kiveys



II kiveys



B

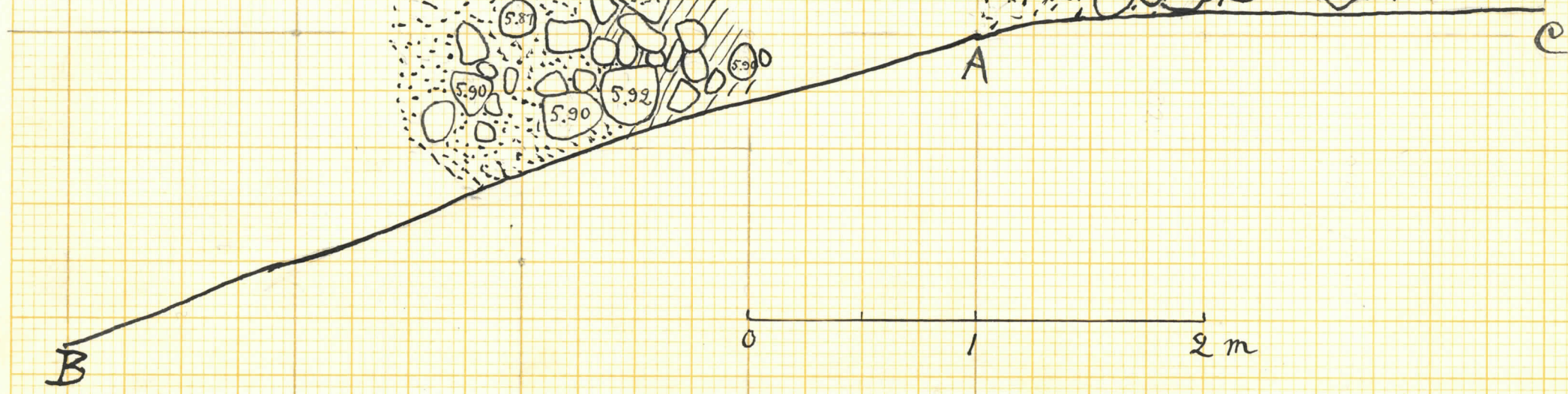
0

1

2 m

A

C





10310.



Köyliönjoki Parkkilan kohdalla kaakosta luoteeseen. Vasemmalla  
Vainio-Marttilan silta. Oikealla Parkkilan rakennuksia ja niitten  
takana Helavaakallii.

Köyliö, Parkkila  
S. P. 35.



10311



Köyliönjoki Vainio = Marttilan  
sillan kohdalla.

10312



Köyliö, Parkkila, lomaasta joen takaa  
Vainio = Marttilan sillan alapuolelta.  
Keskellä takana Parkkilan uusi navetta,  
jonka takana on kivik. as.p.

Köyliö, Parkkila  
S.P. 35



10313.



Maaleikkans Parkkilan navetan  
takana idästä sikolatti vierestä. Tai:  
kana vanha navetta ja keikkäkirveen  
10114:1 löytöpaikka.

10314.



Maaleikkans ja kylätie lännestä. Tai:  
kana sikolatti jonka nurkalla valvua  
palomaata.

Köyliö, Parkkila  
S.P. 35.



10315



I:n ja II:n kiveyksen leikkaus  
lounaasta.

10316



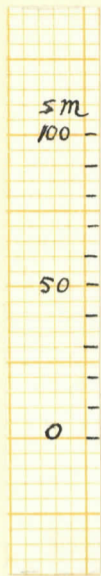
I:n ja II:n kiveyksen leikkaus  
kaakosta.

Köyliö, Parkkila

S. P. 35.



10317



I:n kiveyksen leikkaus, kotiteuraan,  
out. pinnosta A-B.

10318



I kiveys, ison pintakivet etillä.

Köyliö, Parkkila  
S.P. 35.



10319



I kiveys, isot pintakivet erillä

10320



II kiveys, isot pintakivet.

Köyliö, Parkkila  
S.P. 35.



10321



I ja II kiveys lännestä.

10322



II ja I kiveys idästä.

Köyliö, Parkkila  
S. P. 35.



10323



I ja II kiveys länneestä

10324.



I ja II kiveys lounaasta.  
Vasemmalla valokuvanstolune.

Köyliö, Tarvhieta  
S. P. 35



10325



I kivitys, II kartotus, pohjoisesta

10326



II kivitys, II kartotus, pohjoisesta

Köyliö, Parkkila  
S. T. 35.







10327



I ja II kiveys, II kantotus,  
lämmestä.

10328



Kaivajia ja katsojia.

Köyliö, Tarkkila  
S. P. 35.



10329



Köyliön Tuiskulan Parlekidan  
Eikolätkin tuohi- ja maljakatto.

10330



Köyliönjoki Vainio - Marttilan  
millan glänsöletta idästä.

Köyliö, Parlekida  
S. P. 35.



10310



Röyliö, Parkkila



10310.



Köyliö, Tuuskula, Parkkila.  
S. Pölsi - 35.



