

L A I T I L A.

Kesäkuun lopussa tutkitutin Laitilan Untamalan Vuorenmäen harjulla ja Myllymäellä muutamia otaksuttuja hautaroukkioita.

Kumpu v. Hiedanotossa enemmän kuin puoleksi hävitetty. Jäljellä olevan osan pituus 4,3 m, lev. 1 m. Syvyys oli yhdestä kohdasta 1 m (ks. profiilikuvaa!), yleensä 50 - 55 cm. Kiviä ja soraa, alla hienoa hiekkaa. Kuopan pohjassa nokimaa-ta. Ei mitään löytöjä.


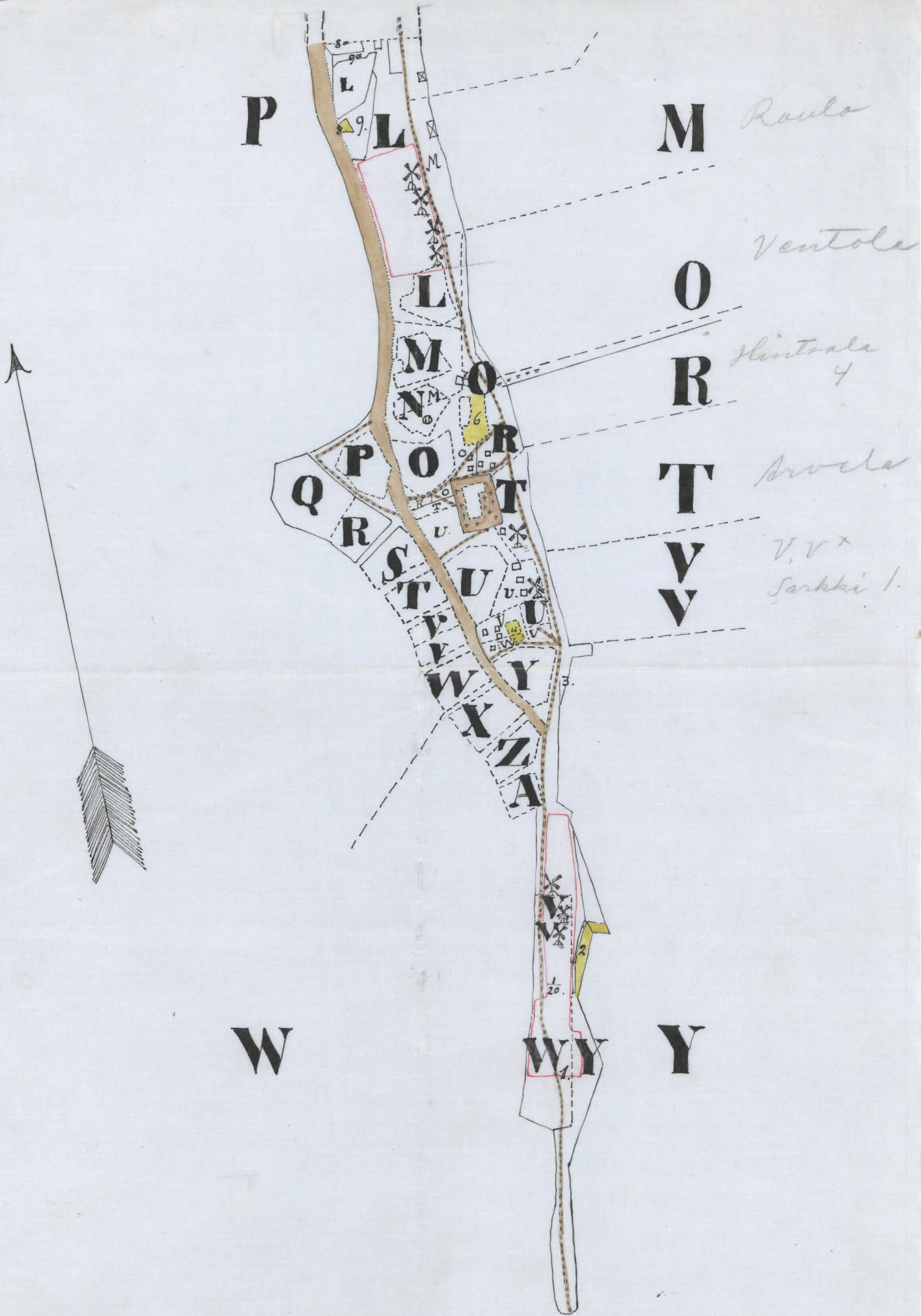
Kumpu x, edellisestä $2\frac{1}{2}$ m W, n. 25 - 30 cm korkea, E puolelta selvempi ja nyrkinpään kokoisia kiviä näkyvissä. Tutkittu alue 4 x 2 m. Ei mitään kulttuurimerkkejä. Nähtävästi luontainen.

Kumpu y, 12 m itään kummusta x. Matala kumpu kahden hietakuopan välisellä kannaksella, jonka E reuna oli ehyt, S reunan ollessa jo rauennut. Pinnalla katajaa ja jokunen nyrkinkokoinen kivi. Kulttuurikerros 25 - 30 cm syvä, rakeista somerikkoa, pinnalla kuin katukiveys. Ei muuta kuin pari suurempaa kiveä. Ei luita eikä astianpaloja. 3 pienoista rautavartaan kappaletta (H.M. 8698), joista ei voi mitään varmaa sanoa. Vrt. kartta!

? Kumpu (VIII) Vuorenmäen harjulla. 4 x $3\frac{1}{2}$ m suuri, n. 30 cm korkea, pinnalla näkyvissä nyrkinkokoisista kivistä pintakiveys. Tutkittu keskellä kulkevalla kanavalla, n. $1\frac{1}{2}$ á 2 m leveällä. Ei mitään kulttuurimerkkejä rae-someroisessa maassa.

Helsinki 9.9. 1926.

A. M. Taage



Kynnärää

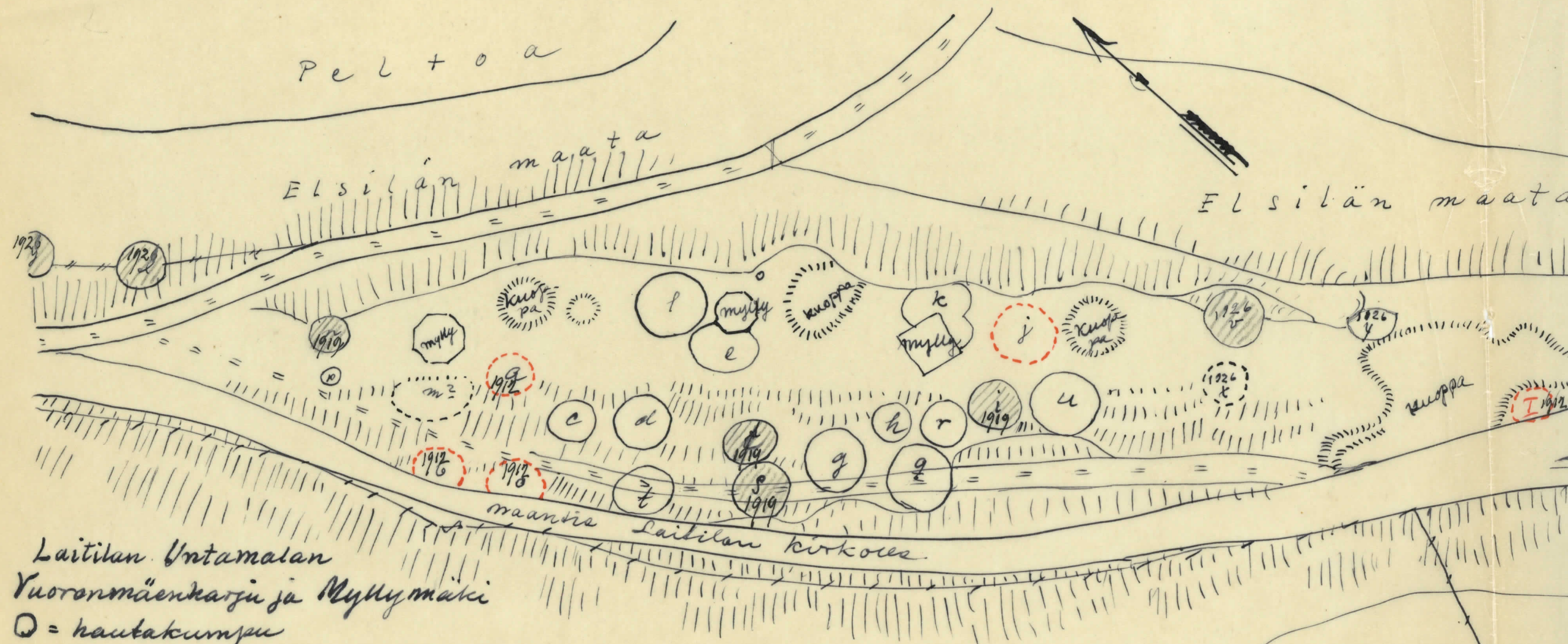
Ote Laitilan pitäjän Untamalan kylän kartasta (jäljennetty Jos. Theod. Mollinin v. 1835 laatimasta kartasta).

Alueet, joilla on runsaasti hautaraunioita.

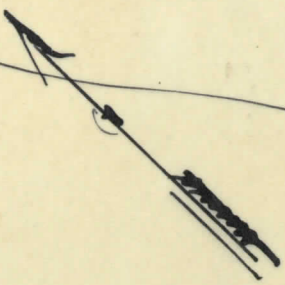
Peltoa

Elsilän maata


Elsilän maata



Laitilan Untamalan
 Vuoronmäenkaari ja Myllymäki
 O = hautakumpu



El silän maata



XIX

kuoppa

XII

III
1912

VIII
1926

VII

VI
1926


V
1926

I
1912

II
1912

kuoppa

kuoppa



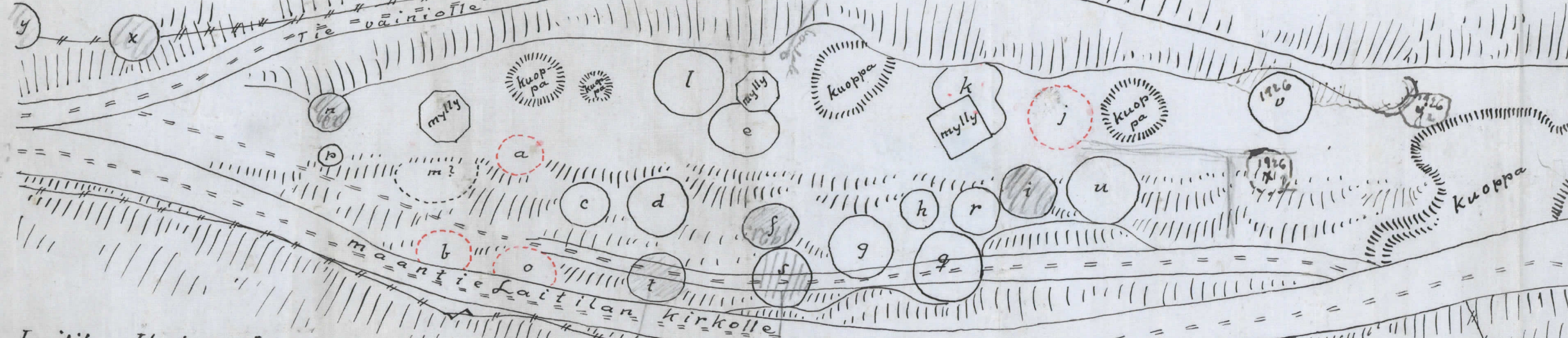

Peltoa

Etsilän maata

Etsilän maata

Tie väinöille

hautaus???



Laitilan Untamalan

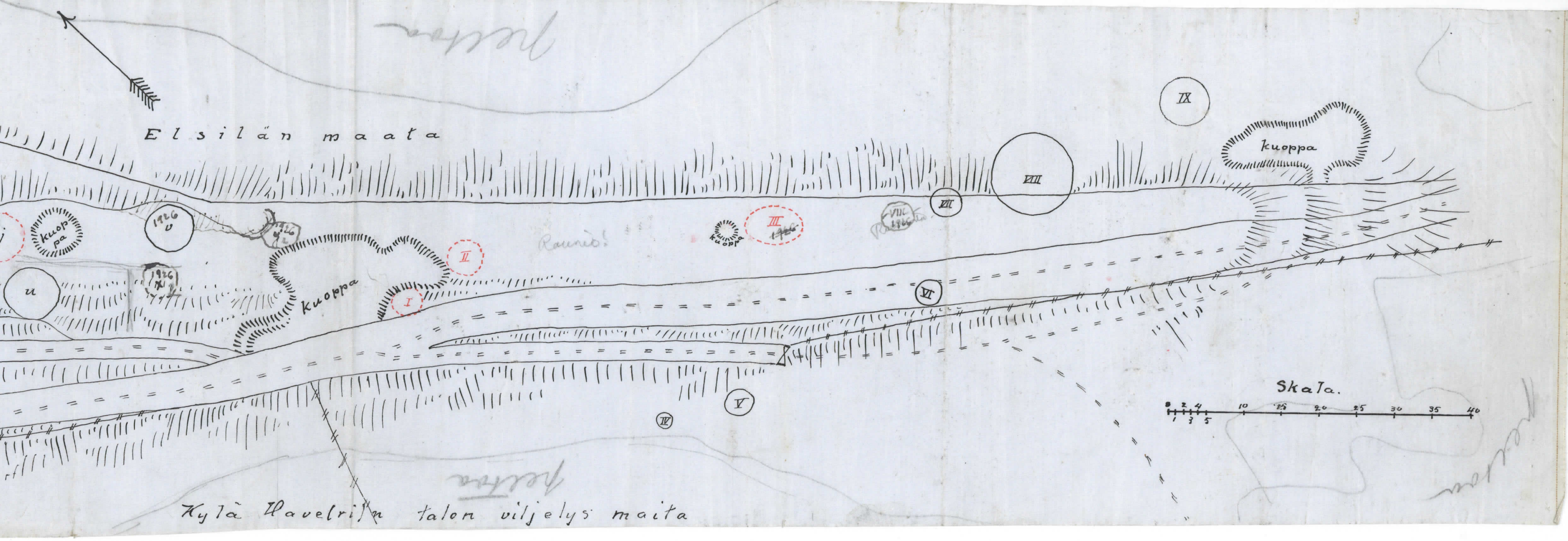
Vuorenmäenkarju ja Myllymäki.

- = hautakumpuja
- = tutkittuja hautakumpuja v. 1919
- = " " " 1919

lutherin
vainheiden
pengotus

hävitetty
nähtä
Falkenin

Kytä Pavelriin



maahan

Elsilän maata

IX

Kuoppa

III

VII

III
1926

VIII
1926

Rauhis

Kuoppa

II

Kuoppa

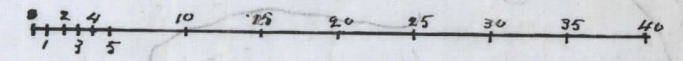
I

VI

V

IV

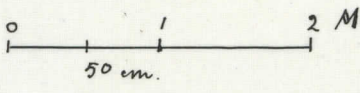
Skala.



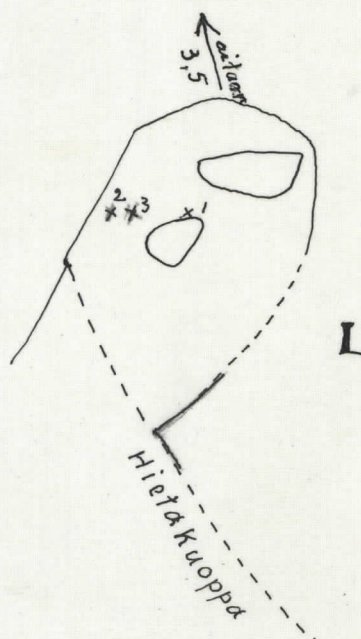
maahan

Kytä Havelrin talon viljelys maita

maahan



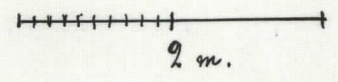
Laitila Untamala.
Myllymäki, kumpu 0



Laitila
Untamala
Myllymäki
29/V 26
kumpu 0



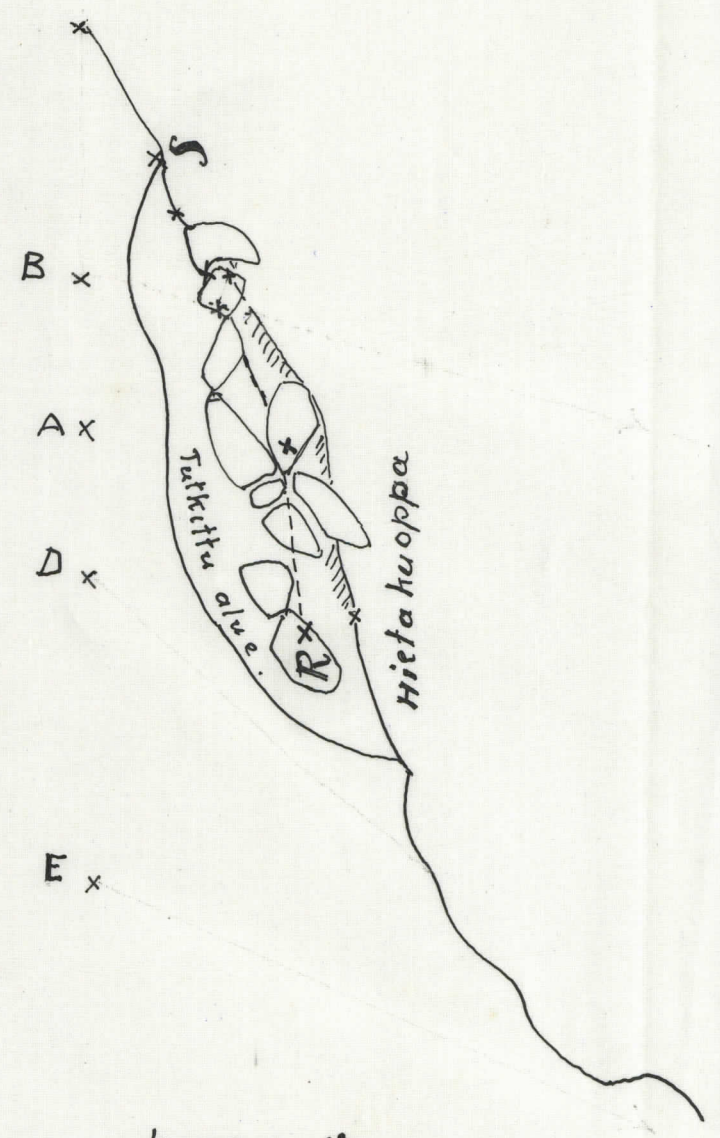
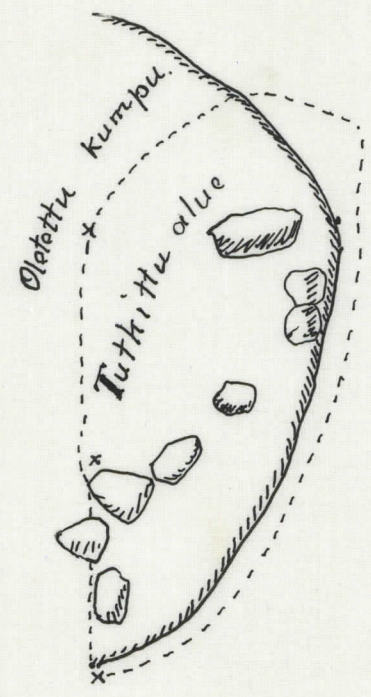
1:50



Hieta kuoppa


E-piste kummussa V.

kumpu 2



kumpu 0.

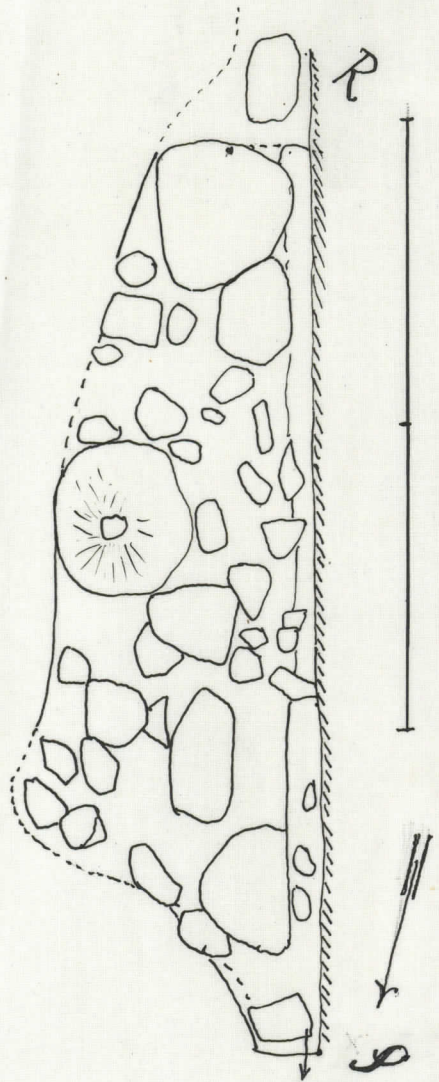
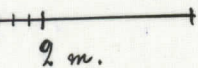
Laitila
Lä



Kump
läp
linja
S-

Laitila Untamala, Kumpu V.
Läpileikkaus.

1:50



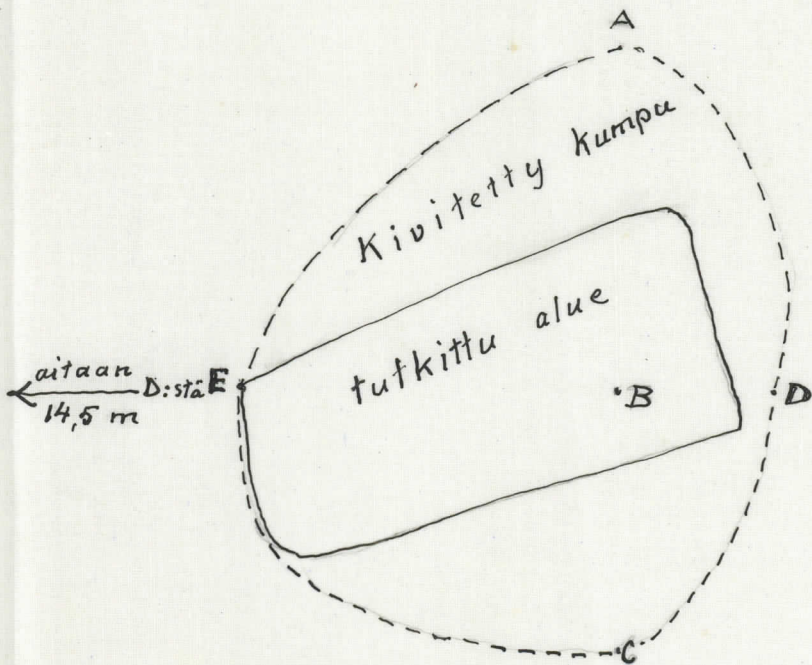

Kumpu V
läpileikkaus
linjasta
S-R

turvemultakerros

Laitila Untamala, Vuorenmäenharju
roukkioiden III:n ja VII:n välissä 29/VII 26.



1:50



aita

Hietä nuoppa