

MAALAHTI KOPPARBACKEN, tontti 32:183 Risberg

Omakotitalon perustustöiden valvonta 7.5.2008
Kaisa Lehtonen



MUSEOVIRASTO

Tarkastuskertomus 7.5.2008

Maalahti, Kopparbacken

Kylä: Övermalax

Tila: 32:183 Risberg

Omistaja: Johnny Risberg ja Anette Hattula

Peruskartta: 124212 Övermalax

Kaivetun alueen keskikoordinaatit: p= 6989444
i= 3228366
z= 15

Museoviraston tutkija Kaisa Lehtonen ja Pohjanmaan museon maakunta-arkeologi Pentti Risla suorittivat paikalla omakotitalon perustuksen kaivuun valvonnan. Kaivuutyö tehtiin maanomistajan paikalle kustantamalla kaivinkoneella. Valvonta tehtiin, koska paikalle oli suunnitteilla omakotitalon ja autotallin rakentaminen, ja koska alue on potentiaalista muinaisjäännösalueetta. Simo Vanhatalon vuoden 1997 kaivausalue sijaitsee nyt tarkastetusta alueesta vajaat 100 metriä länsilounaaseen.

Suunnitellulta omakotitalon paikalta poistettiin pintamaa kaivinkoneella. Puhdasta ruokamultaa oli noin 30 cm:n paksuudelta, jonka jälkeen alkoi savinen hiekka, ja sitten puhdas savimaa. Omakotitalon paikan lisäksi vanhalle pihamaalle tehtiin kaksi kaivinkoneen kauhan suuruista koekuoppaa. Purettavan vajan edessä nurmen alla oli täyttönä vähän kiveä ja sitten heti savi (koekuoppa 1). Jo puretun ulkorakennuksen kohdalla, johon autotalli tulee, oli savitäytettä pinnassa ja sitten sekaisin palojätettä ja vähän kiveä ja sitten savi kuten muuallakin (koekuoppa 2). Kaivetut alueet ilmenevät liitekartasta 2.

Mitään kiinteään muinaisjäännökseen viittaavaa ei kaivetuilla alueilla voitu havaita.

Vaasassa 30.5.2008

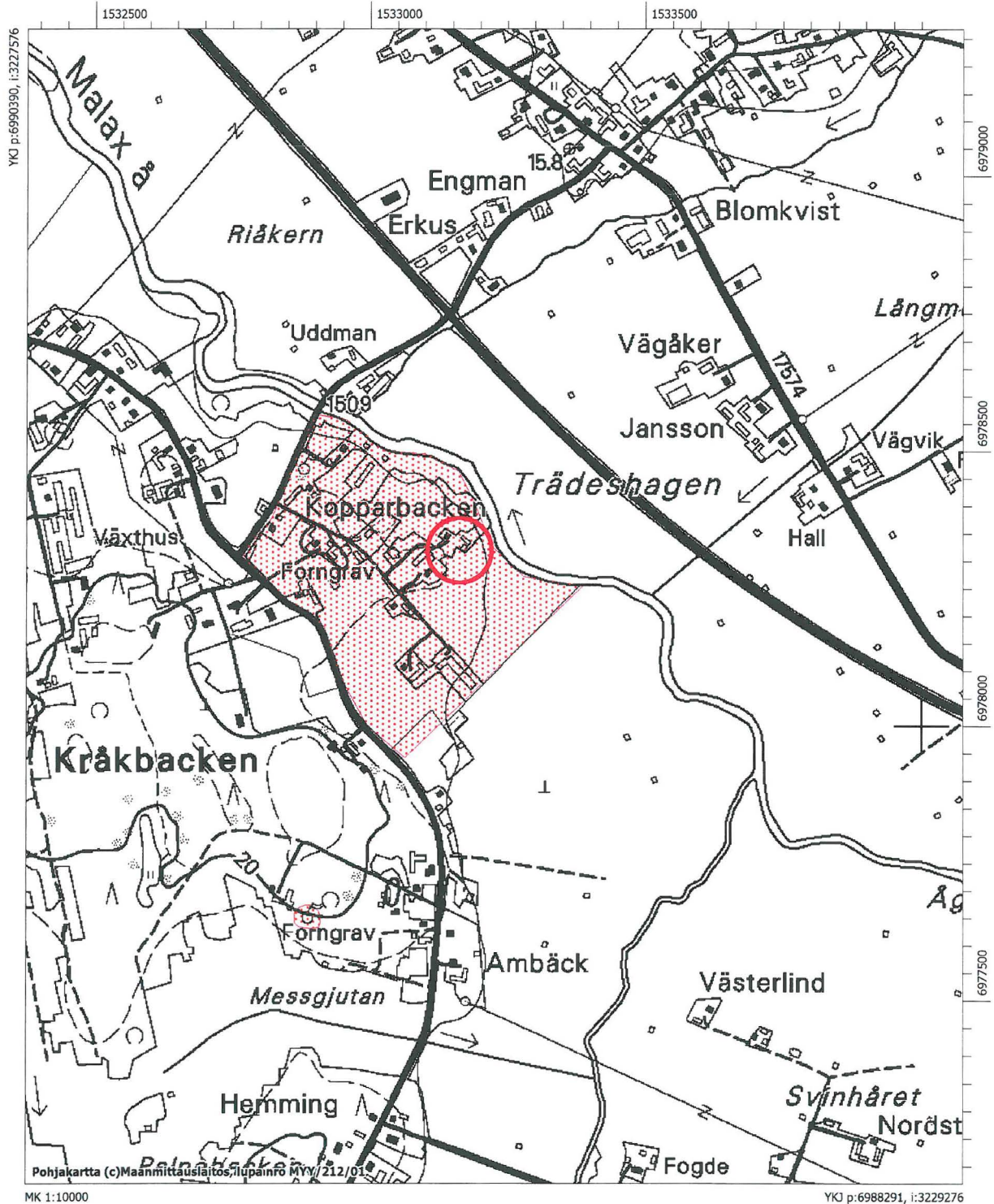


Kaisa Lehtonen

Karttaliite 1.

Ote peruskartasta 1242 12 Övermalax
MK 1:10 000

Tarkastusalue on merkitty karttaa punaisella ympyrällä, Kopparbackenin
muinajäännösalue punaisella rasterilla





Malax Kommun Maalahden Kunta

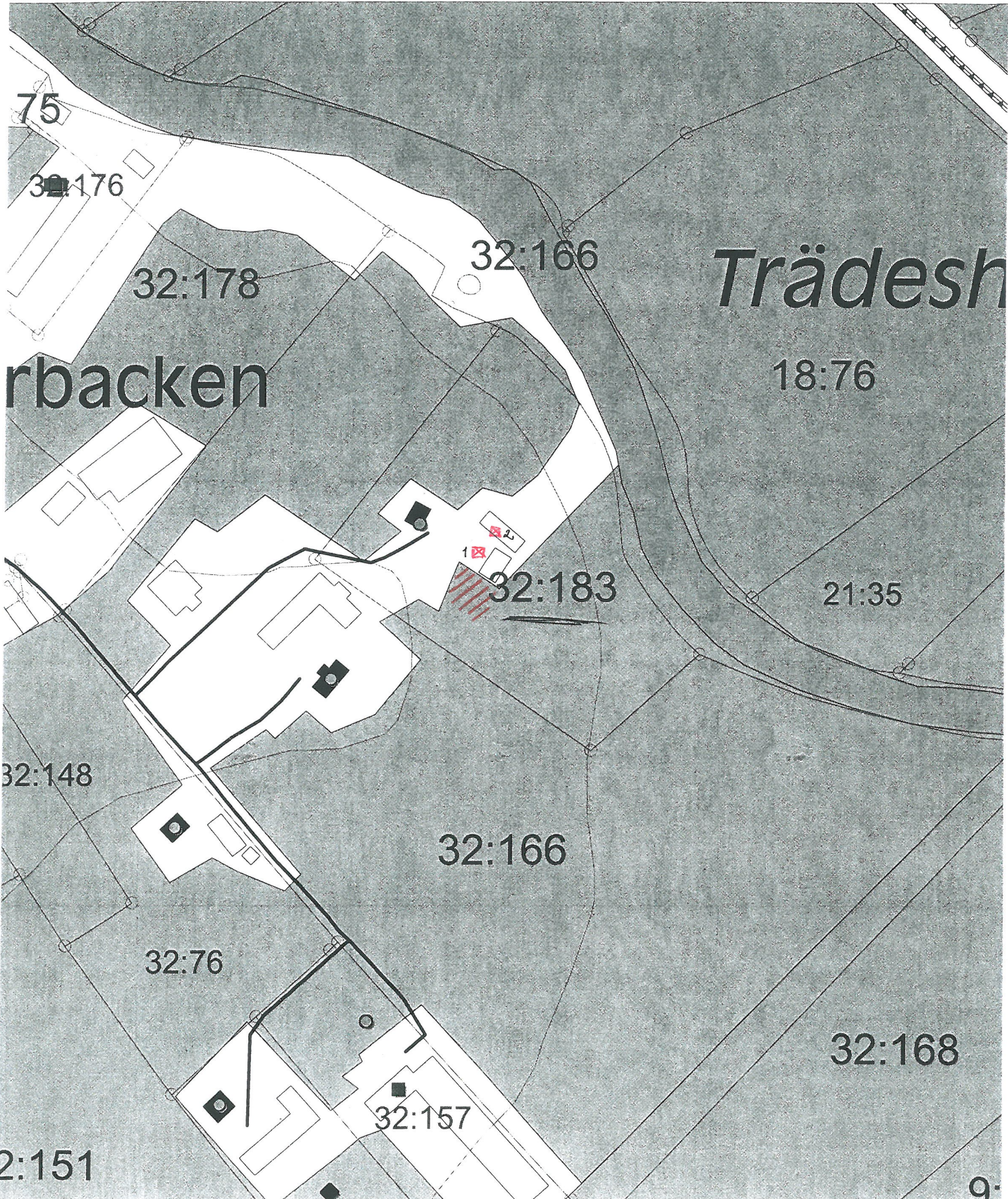
Skala 1:2000



Kävisinhuoneella asettu alue, omakoti-
talon paikka

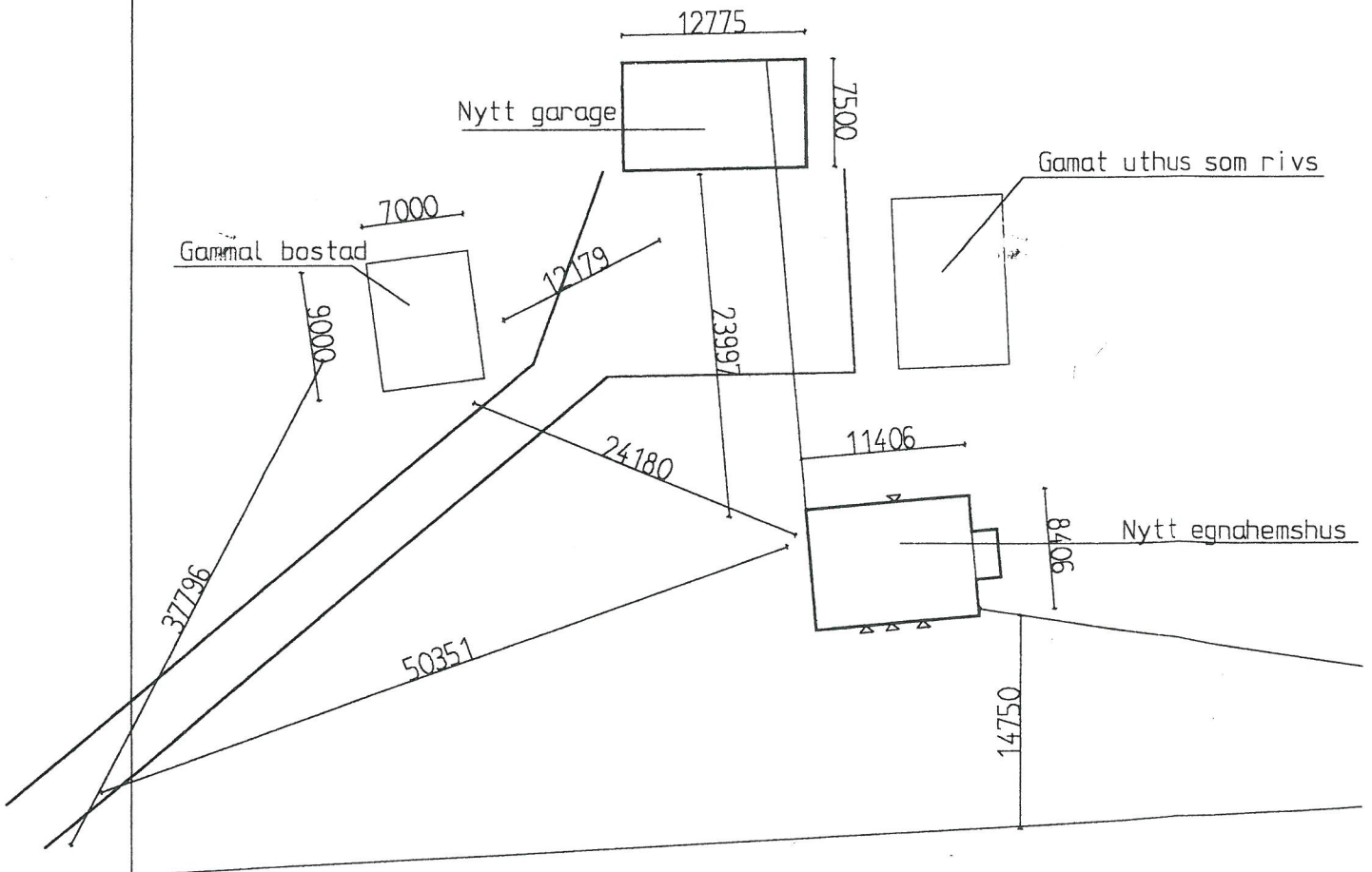
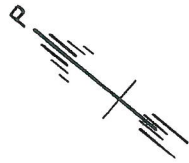


Koekuoppa



MALAX Å

32:183



KERTOMUKSEEN LIITTYVÄT VALOKUVAT:



Kuva 1. Suunniteltu uusi omakotitalon paikka on pellolla paalujen kohdalla.



Kuva 2. Kaivinkoneella avattu alue.



Kuva 3. Pihamaalle kaivettu koekuoppa.