

ARKKIOs. 33/13.3.2007

M

Merijärvi Sepänmäki E

mj rek. 1000 00 7737

Kivikautinen asuinpaikka ja kivikirveen löytöpaikka

Peruskartta 2432 07  
Koordinaatit x= 7134 85  
y= 2522 07  
z= 50

Kohde sijaitsee noin 1,5 kilometriä Merijärven kirkolta NNE Pyhäjoen eteläpuolella. Asuinpaikka ja löytöpaikka ovat loivasti etelään viettävällä kankaalla, jonne on viimeaikoina rakennettu uusia omakotitaloja. Maaperä on kivistä moreenia ja metsätyyppi kuivahko kangas. Paikalla kasvaa mäntyjä ja kuusia. Aluskasvillisuutta hallitsevat puolukka ja mustikka.

1) Asuinpaikkapinta. Laajuus n. 20x20 m. Sijaitsee talon (Sepäntie 74) ja autotallin eteläpuolella noin 10 m rakennuksista suuntaan S. Koira-aitauksen ja mansikkamaan liepeiltä voitiin havaita yksi kvartsi-iskos sekä sirpaleiksi palaneita kiviä. Palaneita kiviä havaittiin erityisesti vasta tehdystä vesijohtokaivannosta ja mansikkamaasta.

Edelliseen kuuluu:

2) Kivikirveen löytöpaikka sijaitsee mansikkamaan E-puolella autotallin nurkasta 10 m suuntaan S ja vesijohtokaivannosta 10 m suuntaan W. Esine löydettiin kesällä 1996 kun talossa asuva Tuula Rautio (p. 08-477404) poisti kohdasta pintamaata tarkoituksenaan laajentaa mansikkamaata. Löytösyvyys oli löytäjän mukaan 20-30 cm. Maaperä löytöpaikalla on kivistä moreenia.

Kohde tarkistettiin 17.5.1997



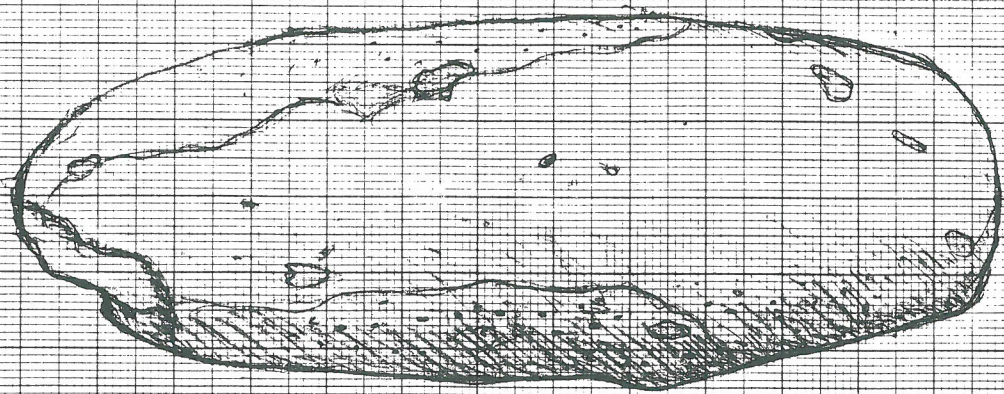
4.10.1998



Jari Okkonen

HRa 13.3.2007





Menjärvi  
Sepon manttu E  
77  
Vihreä kusketta





tie

