

MUHOS 88

MS REK 100000-7500

Kohteen nimi: Rinne

Määrittys ja mj-luokka: maakuoppia. II.

Peruskartta: 3422 10 MUHOS

Koordinaatit: p = 7192 34, i = 3451 44, z = n. 35 – 40 (keskikohta)
 p = 7192 40, i = 3451 37, z = n. 40 (NW-kulma)
 p = 7192 34, i = 3451 60, z = n. 35 (E-kulma)
 p = 7192 18, i = 3451 38, z = n. 35 (S-kulma)

Kylä, kylänosa: Laitasaari, Kopsa

Tila, rek:no, omistaja: a) 3:33, Mervi Luukas, Rinnetie 12, 91500 Muhos
 b) 30:44, Valtion kiinteistölaitos, Isokatu 4, 90100 Oulu

Muhoksen Oulujokivarren osayleiskaavan (muutos ja laajennus) puitteissa tarkastettiin Muhoksen Rinteen maakuoppakohteen (Muhos 88) kuoppien sijaintia ja laajuutta 6.7.2005. Kaavoittajalle tiedot ilmoitettiin 22.7.2005. Kohde on löydetty ja kartoitettu syksyllä 2002.

Kohde sijaitsee Muhoksen kirkosta noin 1,2 kilometriä luoteeseen Oulujoen pohjoispuolella Rovastinsaaren kohdalla olevalla mäellä ja sen laitamilla. Kyseessä oleva alue on pääosin mäntykangasta itäisen Rinteen, pohjoisen Törmälän ja lounaisen joen rannalla sijaitsevan Mäntyharjun talojen välisellä alueella. Alueelta tavattiin tarkastuksen yhteydessä kaikkiaan 23 maakuoppaa, joita havaintojen perusteella voidaan pitää muinaismuistolain piiriin kuuluvina kiinteinä muinaisjäännöksinä. Näiden lisäksi etenkin alueen koillis-/itäosassa oli useita myöhempiä, moderneja kuoppia. Kuoppien lisäksi alueelta ei onnistuttu löytämään mitään selvästi asuinpaikkaan viittaavaa. Myös kuoppien luonne jäi epäselväksi. Kyse on joko osin tai kokonaan pyynti- tai keittokuopista. Korkeutensa perusteella kyseessä voivat olla aikaisintaan varhaismetallikautiset kuopat. On huomattava, että vaikka asuinpaikkajälkiä ei nyt löydettykään, on varhaismetallikautisten kuoppien yhteydessä jonkinlainen asuinpaikka lähes säännönmukaisesti.

Alueelta tunnetaan nyt kaikkiaan 23 kuoppaa. Aiemmin tunnetuilla kuopilla on säilytetty aiemman tarkastuksen yhteydessä annetut numerot (1 – 14). Rinteen alueen maakuopat jakautuvat karkeasti neljälle alueelle:

1) Alue kankaan koillisreunalla Hartikantien pohjoispuolella

Paikalla on ainakin kuusi maakuoppaa, jotka maannoksensa perusteella ovat esihistoriallisia. Kuoppaa 1 lukuun ottamatta ne sijaitsevat alempana kankaan koilliseen laskevan rinteen terassilla. Terassin yläpuolella on jyrkähkö matala törmä, jonka partaalla on useita moderneja kaivantoja, jotka ovat paikallaan aiemman tarkastuksen aikana tehdyssä karttaliitteessä. Aluskasvillisuus mäntyä kasvavalla terassilla on paksua, suopursua ja sammalta. Neljän aiemmin todetun kuoppajäännöksen lisäksi tavattiin vielä kaksi muinaisjäännöksenä pidettävää kuoppaa. Kuoppiin tehtiin pienet koepistot, jotka paljastivat selvän huuhtoutumiskerroksen. Kuoppa 16 sijaitsee kuoppien 2 ja 3 puolimaissa. Kuoppa 17 sijaitsee noin 40 metriä kaakkoon kuopasta 2. Tämän koillispuolella on pieni sorakuoppa, jonka reuna on 4 – 5 metrin päässä kuopasta.

- 1) p = 7192 380, i = 3451 497 (halkaisija 3 metriä, syvyys 60 cm)
- 2) p = 7192 386, i = 3451 472 (halkaisija 2 metriä, syvyys 80 cm)
- 3) p = 7192 398, i = 3451 544 (halkaisija 2,5 metriä, syvyys 100 cm)
- 4) p = 7192 407, i = 3451 494 (halkaisija 2,5 metriä, syvyys 100 cm)
- 16) p = 7192 390, i = 3451 568 (halkaisija 2,5 – 3 metriä, syvyys 70 – 80 cm)
- 17) p = 7192 348, i = 3451 597 (halkaisija 2,5 metriä, syvyys 60 – 70 cm)

2) Alue kankaan pohjoisosan korkeimmalla kohdalla Törmälän talon eteläpuolella.

Paikalla on kaikkiaan viisi maakuoppaa, jotka maannoksensa perusteella ovat esihistoriallisia. Kuopat sijaitsevat jokseenkin E-W -suuntaisessa rivissä kankaan lakitasanteen etelälaidalla 15 – 20 metriä polusta pohjoiseen. Kuoppien itäpuolella maaston rikkovat vanha hiekkakuoppa ja Hartikantie. Kuopille mitatut koordinaatit eivät vastaa kuopille aiemmin ilmoitettuja, joiden mukaan tehty sijoittelu kaavakartalle asettaa kuopat liikaa kaakkoon. Lisäksi paikalta tavattiin yksi kuoppa enemmän kuin aiemmin. Nyt kuopille mitatut koordinaatit ovat seuraavat:

- 5) p = 7192 386, i = 3451 423 (halkaisija 3 metriä, syvyys 80 cm)
- 6) p = 7192 388, i = 3451 417 (halkaisija 3 metriä, syvyys 120 cm)
- 7) p = 7192 386, i = 3451 402 (halkaisija 3 metriä, syvyys 90 cm)
- 8) p = 7192 389, i = 3451 397 (halkaisija 2 metriä, syvyys 80 cm)
- 15) p = 7192 384, i = 3451 396 (halkaisija 3 metriä, syvyys 60 – 70 cm)

3) Alue kankaan keskiosassa pellon länsi-/ lounaispuolella.

Paikalla on kaikkiaan seitsemän maakuoppaa, jotka maannoksensa perusteella ovat esihistoriallisia. Kuoppa 9) on heti rajaa pitkin etelään kulkevan polun länsipuolella, kuopat 10 – 12 edellisestä koilliseen aivan peräkkäin harjanteen koillispäässä ja kuopat 13 – 14 ja 18 puolestaan kaakkoon kuopasta 9), polun tuntumassa nekin, sen itäpuolella. Aiemman tarkastuksen yhteydessä kuopan 14 koordinaatit osoittavat paremminkin pellon lounaiskulman lounaispuolella olevaa modernia kuoppaa. Kuoppa 13) on mitattu liiaksi itään. Tällä kertaa kuoppien sijainniksi saatiin seuraavat lukemat.

- 9) p = 7192 296, i = 3451 432 (halkaisija 1,5 metriä, syvyys 100 cm)
- 10) p = 7192 307, i = 3451 447 (halkaisija 2 metriä, syvyys 100 cm)
- 11) p = 7192 310, i = 3451 449 (halkaisija 2,5 metriä, syvyys 90 cm)
- 12) p = 7192 318, i = 3451 453 (halkaisija 2,5 metriä, syvyys 80 cm)
- 13) p = 7192 272, i = 3451 443 (halkaisija 2 metriä, syvyys 100 cm)
- 14) p = 7192 265, i = 3451 448 (halkaisija 2,5 metriä, syvyys 60 cm)
- 18) p = 7192 267, i = 3451 453 (halkaisija 2,5 – 3 metriä, syvyys 50 cm)
- (mod p = 7192 264, i = 3451 504 = 14/2002)

4) Alue kankaan eteläosassa

Paikalla on ainakin viisi kookasta maakuoppaa, jotka maannoksensa perusteella ovat esihistoriallisia. Kuopan 21 luona on lisäksi useita pieniä kuopanteita. Tämän alueen kuoppia ei aiemman tarkastuksen yhteydessä ole havaittu.

- 19) p = 7192 235, i = 3451 420 (halkaisija 2,5 – 3 metriä, syvyys 60 – 70 cm)
- 20) p = 7192 213, i = 3451 409 (halkaisija 2,5 – 3 metriä, syvyys 50 – 60 cm, kaiveltu)
- 21) p = 7192 177, i = 3451 386 (halkaisija 2,5 metriä, syvyys 60 cm, luona 5 – 6 pikkukuoppaa)
- 22) p = 7192 207, i = 3451 384 (halkaisija 3 metriä, syvyys 40 - 50 cm)
- 23) p = 7192 206, i = 3451 379 (halkaisija 2,5 metriä, syvyys 50 cm)


Kohde tarkastettu 6.7.2005

Aiemmat tutkimukset: Tark. ja kart. 2002 E. Ojanlatva

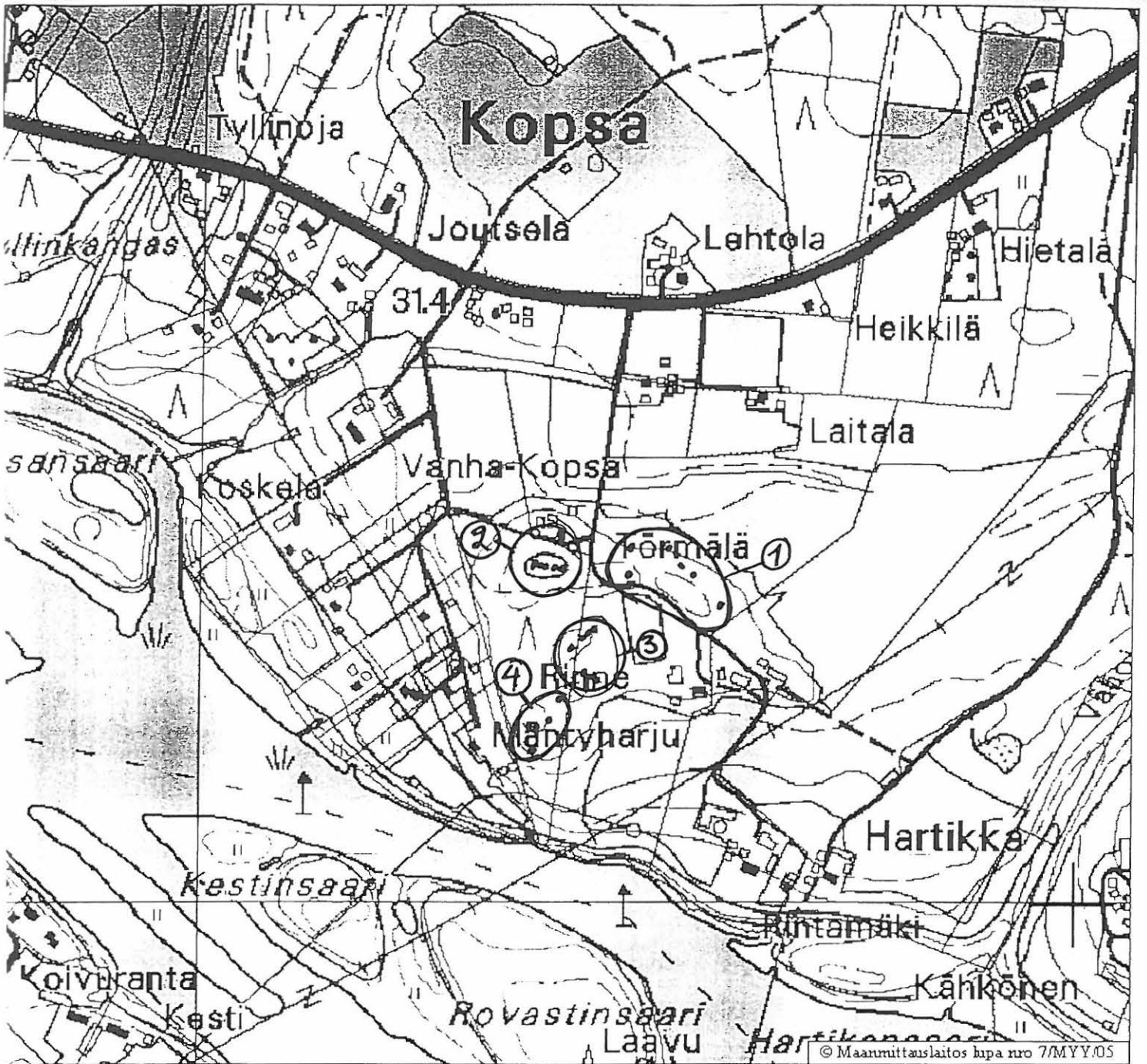
Diat: PPM 6929:1 Rinne, koillisen alueen kuoppa 17 varjossa etuoikealla, kaakosta.

Kartta: peruskarttaote, suurennos 3422 10 MUHOS.

Oulussa 28.11.2005

 M. S.
Mika Sarkkinen
tutkija/PPM

Muhos 88 Rinne





mittakaava 1:6737 Ruutujako 1 km

koordinaattijärjestelmä: KKJ-yk

urkkapisteen koordinaatit: 7189346:3448544 - 7195510:3454092



-  Kiinteistöt (tilat 2003)
-  Kiinteistörajaviivat (2003)

