

77

**Muhos Pyhäkoski 5 – kohderaportti***(perustuu kaivaukseen  
1998-2000)*

Kivikautinen asuinpaikkapinta  
& kuoppajäänne  
x= 7195 76, y= 3457 11  
z= 70  
Pyhäkoski, Muhos, Muhos  
PK 3422 10 MUHOS

**Johdanto**

Kohteessa on kivikautinen asuinpaikkapinta sekä kuoppajäänne, joista edellisen FM Janne Ikäheimo paikallisti kesäkuussa 1998 tieleikkauksesta tehtyjen asuinpaikkalöytöjen perusteella. Kohteen tarkempi raportointi, joka aikataulukkiireiden takia jäi tekemättä kyseisenä kesänä, on tämän selvityksen tarkoitus.

**Sijainti ja topografia**

Kohde sijaitsee Oulujoen pohjoispuolella, noin 6,5 kilometriä Muhoksen kirkosta koilliseen ja 3 kilometriä Pyhäkosken voimalaitoksesta itään. Esihistoriallisia asutusmerkkejä käsittävä - loivasti kohti kaakkoa ja etelää viettävä - kuiva mäntykangas rajautuu etelässä Vaalantiehen (830), idässä suohon sekä lännessä että pohjoisessa soistuvaan metsään. Löytöpaikan kohdalla Vaalantiestä erkanee pohjoiskoillisuuntainen, hiekkapohjainen metsätie. Kankaalla kasvaa harvakseltaan iäkkäitä mäntyjä ja aluskasvillisuuden muodostavat pääasiassa puolukka ja erilaiset sammaleet.

**Kuvaus**

Asuinpaikkapintaan viittaava evidenssi on peräisin Vaalantien pohjoispuolisesta tieleikkauksesta, metsäpolun itäpuolelta. Paikalta on 25 metrin matkalta havaittu ainakin kolme kivilaji-iskosta, kvartsi- ja kvartsiitti-iskoksia, orgaanissekoitteista ja paksuseinämäistä (11 mm) kampakeramiikkaa sekä runsaasti palanutta kiveä. Löydöt jätettiin keramiikkaa lukuunottamatta paikoilleen. Lisäksi alueelta on useasta kohtaa havaintoja sekä ns. palaneesta hiekasta että nk. likamaasta. Vaalantien rakentaminen on luultavasti tuhonnut asuinpaikkapinnan eteläreunaa, vaikka tien eteläpuolisen leikkauksen läpikäyminen ei tuottanut ainuttakaan irtolöytöä.

Vaalantiestä noin 15 metriä pohjoiseen, metsätien länsipuolella, sijaitsee halkaisijaltaan noin 4 metrin ja noin 70 cm syvä pyöreähkö kuoppajäänne, jossa vallia on nähtävissä lähinnä rakenteen etelälaidalla. Kuoppajäänteeseen kaivettu koekuoppa oli löydötön, mutta siitä voitiin todeta kangasmaalle tyypillinen podsol-profiili, mikä osoittaa sen olevan useita satoja vuosia vanha.

**Tulevat toimenpiteet**

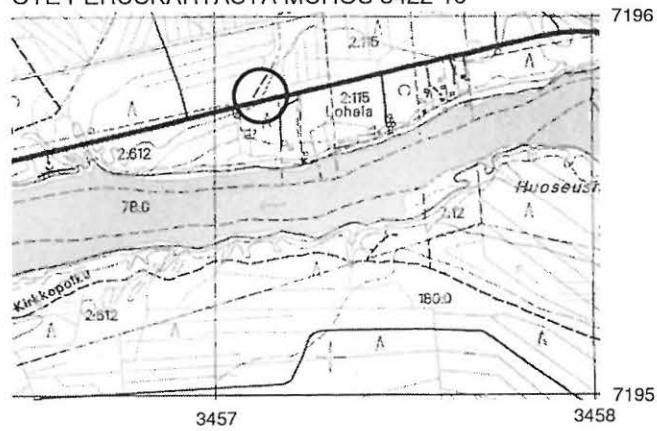
Kohde on tuskin välittömän tuhoutumisuhan alainen, koska se sijaitsee Metsäntutkimuslaitoksen omistamalla laajalla maa-alueella, jota käytetään puuston kasvututkimuksiin. Kohteessa tarvitaan kuitenkin koekuoppitus asuinpaikkapinnan laajuuden selvittämiseksi. Tämä näyttäisikin toteutuvan lähitulevaisuudessa (22.-26.5.2000), mikäli Museovirasto myöntää Oulun yliopiston hakeman tutkimusluvan.




Oulussa 8.5.2000

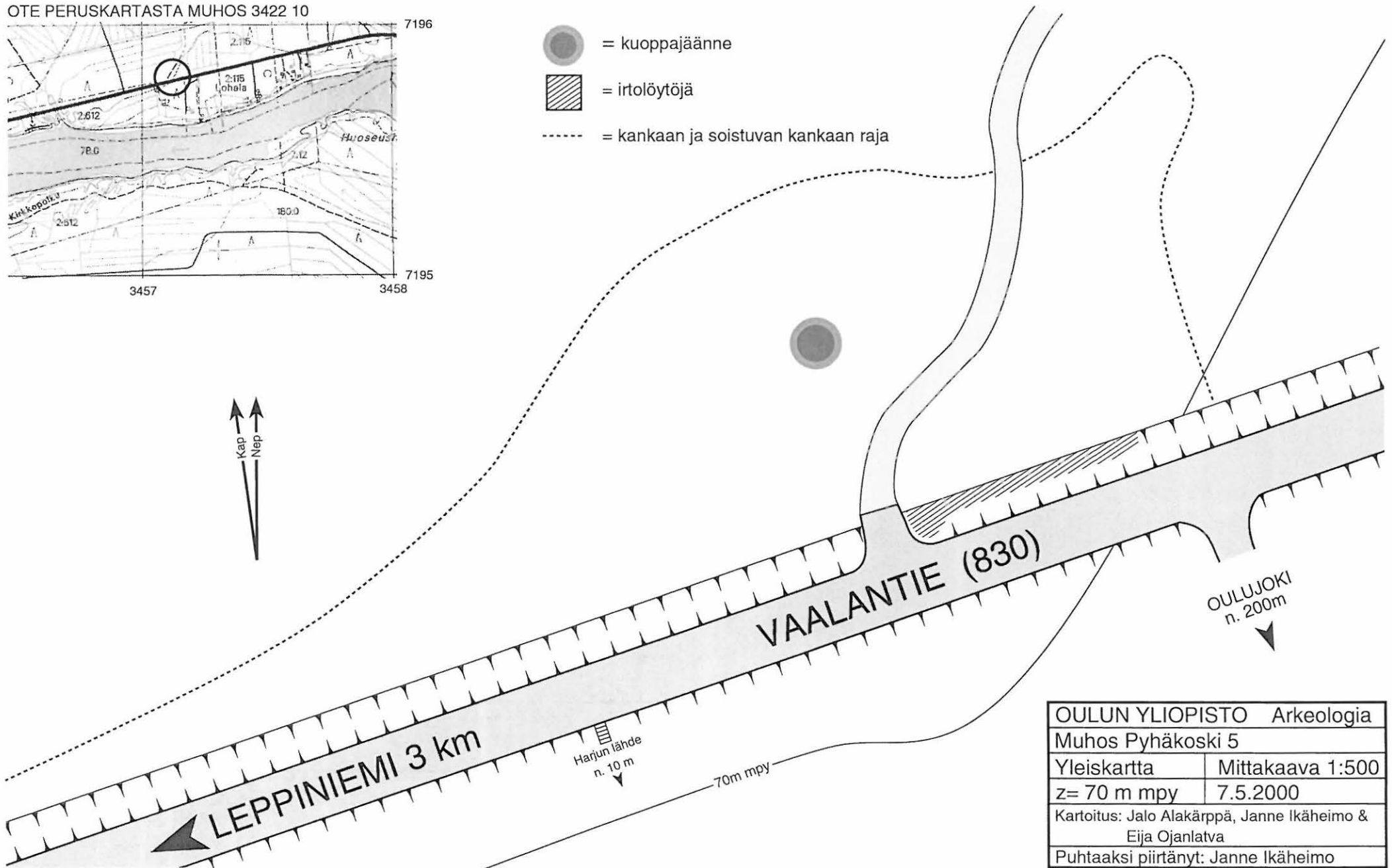


Amanuenssi, FL Janne Ikäheimo  
Arkeologian laboratorio, Oulun yliopisto

OTE PERUSKARTASTA MUHOS 3422 10



-  = kuoppajäänne
-  = irtolöytöjä
-  = kankaan ja soistuvan kankaan raja



OULUN YLIOPISTO Arkeologia	
Muhos Pyhäkoski 5	
Yleiskartta	Mittakaava 1:500
z= 70 m mpy	7.5.2000
Kartoitus: Jalo Alakärppä, Janne Ikäheimo & Eija Ojanlatva	
Puhtaaksi piirtänyt: Janne Ikäheimo	